


ZADARSKA ŽUPANIJA
PROSTORNI PLAN UREĐENJA
GRADA OBROVCA - IL. IZMJENE I DOPUNE
2019
4.8. GRAĐEVINSKA PODRUČJA NASELJA
- KAŠTEL ŽEGARSKI, BOGATNIK, NADVODA
MJ. 1:5 000
PRIJEDLOG PLANA

KAZALO:

0. GRANICE


TERITORIJALNE I STATISTIČKE GRANICE

- | | |
|---|--------------------|
| | županijska granica |
|  | gradska granica |
| | granica naselja |


OSTALE GRANOCE

- GRADEVINSKO PODRUČJE:
- izgrađeni dio
 - neizgrađeni dio
 - obuhvat prostornog plana
 - granica stare jezgre
 - granica obuhvata obvezne izrade provedbenog plana

2. POVRŠINE ZA RAZVOJ I UREĐENJE

- 
- neurexono GP

21. RAZVOJ I UREĐENJE POVRŠINA NASELJA

- 
GRAĐEVINSKO PODRUČJE
 - izgrađeni dio
 - neizgrađeni dio

postindustrialismo

22. RAZVOJ I UREDENJE POVRŠ

3. PROMET

3.1. CESTONILBROMET

- | postrobo/plinino | |
|------------------|-----------------------------|
| | glavne gradske/mjesne ceste |
| | ostale ceste |

[illegible]