

**Naručitelj: Grad Obrovac**

**Izrađivač: KONUS d.o.o.**

# **PROSTORNI PLAN UREĐENJA GRADA OBROVCA**

## **III. IZMJENE I DOPUNE**

**OBAVEZNI PRILOZI  
EVIDENCIJA IZRADE PLANA**

Zadar, siječanj 2025.

**ZADARSKA ŽUPANIJA  
GRAD OBROVAC**

Naziv prostornog plana:

**PROSTORNI PLAN UREĐENJA GRADA OBROVCA  
III. IZMJENE I DOPUNE – 2022.**

**OBAVEZNI PRILOZI  
EVIDENCIJA IZRADE PLANA**

Odluka o izradi prostornog plana

(službeno glasilo):

Službeni glasnik Grada Obrovca 04/22, 05/23, 16/23

Odluka predstavničkog tijela o donošenju plana

(službeno glasilo):

Službeni glasnik Grada Obrovca 01/25

Javna rasprava (datum objave): 04.07.2024.

Ponovna javna rasprava (datum objave): 04.09.2024.

Javni uvid održan:

održan:

od: 15.07.2024.

do: 22.07.2024.

Ponovni javni uvid

održan:

od: 02.09.2024.

od: 09.09.2024.

Pečat tijela odgovornog za provođenje javne rasprave:

Odgovorna osoba za provođenje javne rasprave:

Gordana Renić, dipl. oec.

(ime, prezime i potpis)

Suglasnost na plan prema članku 108. Zakona o prostornom uređenju ("Narodne novine" br.153/13, 65/17, 114/18  
39/19, 98/19)

broj suglasnosti klasa: 350-02/24-14/37

datum: 20.12.2024.

Pravna osoba/tijelo koje je izradilo plan:

**KONUS d.o.o.**

Pečat pravne osobe/tijela koje je izradilo plan:

Odgovorna osoba:

Vice Tadić, dipl.ing.građ.

(ime, prezime i potpis)

Odgovorni voditelj:

Mario Svaguša, dipl. ing. arh.

(ime, prezime i potpis)

Stručni tim u izradi plana:

1. Mario Svaguša, dipl.ing.arh.

2. Vice Tadić, dipl.ing.građ.

3. Petra Tadić Olivari MBA

4. Dubravka Krpina Car, dipl.ing.arh.

5. Mate Marušić, mag.ing.aedif.

6. Paula Pantalon Kucelin, mag.ing.aedif.

7. Božidar Škara, dipl.ing.el.

8. Marko Ročak, mag.ing.el.

Pečat predstavničkog tijela:

Predsjednik predstavničkog tijela:

Marin Klanac

(ime, prezime i potpis)

Istovjetnost ovog prostornog plana s izvornikom  
ovjerava:

Pečat nadležnog tijela:

(ime, prezime i potpis)



REPUBLIKA HRVATSKA  
ZADARSKA ŽUPANIJA  
GRAD OBROVAC  
GRADONAČELNIK

KLASA: 350-01/22-01/09  
URBROJ: 2198-23-01-24-79  
U Obrovcu, 12.9.2024.

Na temelju čl. 95. Zakona o prostornom uređenju ("Narodne novine" 153/13, 65/17, 114/18, 39/19, 98/19, 67/23 ) i čl. 52. Statuta Grada Obrovca ("Službeni glasnik Grada Obrovca" br. 3/21), Gradonačelnik Grada Obrovca donosi

**ZAKLJUČAK**  
**o utvrđivanju konačnog Prijedloga**  
**III. Izmjena i dopuna**  
**Prostornog plana uređenja Grada Obrovca**  
**radi upućivanja predstavničkom tijelu na donošenje**

**I.**

U svrhu donošenja Plana utvrđuje se Konačni prijedlog III. Izmjena i dopuna Prostornog plana uređenja Grada Obrovca (u daljnjem tekstu: Konačni prijedlog III. Izmjena i dopuna Plana). Konačni prijedlog III. Izmjena i dopuna Plana sadržan je u elaboratu Konačnog prijedloga III. Izmjena i dopuna Prostornog plana uređenja Grada Obrovca, izrađen od strane tvrtke Konus d.o.o. u rujnu 2024. godine.

Konačni prijedlog III. Izmjena i dopuna Plana koji se upućuje predstavničkom tijelu na donošenje sadrži tekstualni (Odredbe za provođenje) i grafički dio te obrazloženje.

**II.**

Za provedbu ovog Zaključka zadužuje se Upravni odjel za lokalnu samoupravu Grada Obrovca.

**III.**

Sastavni dio ovog Zaključka čini Konačni prijedlog III. Izmjena i dopuna Plana.

**IV.**

Ovaj Zaključak stupa na snagu danom donošenja.





Zavod za prostorno uređenje  
Zadarske županije  
Zadar

KLASA: 350-02/22-01/08  
URBROJ: 2198-1-89-24-5  
Zadar, 20. rujna 2024.

REPUBLIKA HRVATSKA  
ZADARSKA ŽUPANIJA  
GRAD OBROVAC

**PREDMET: Konačni prijedlog Izmjena i dopuna Prostornog plana uređenja Grada Obrovca  
-mišljenje, daje se**

Veza: Vaš dopis, *KLASA: 350-01/22-01/09; URBROJ: 2198-23-03/01-24-80* od 12. rujna 2024.

Konačni prijedlog Izmjena i dopuna Prostornog plana uređenja Grada Obrovca izrađen je u skladu s Prostornim planom Zadarske županije ("Službeni glasnik Zadarske županije", br. 02/01., 06/04., 02/05., 17/06. i 03/10., 15/14., 14/15., 05/23. i 06/23.) u dijelu koji je pokriven razlozima i ciljevima izmjena i dopuna Plana utvrđenim *Odlukom o izradi III. izmjena i dopuna Prostornog plana uređenja Grada Obrovca (Službeni glasnik Grada Obrovca, br. 4/22, 5/23 i 16/23).*

Preporuča se cjelokupno usklađenje Prostornog plana uređenja Grada Obrovca s Izmjenama i dopunama Prostornog plana Zadarske županije ("Službeni glasnik Zadarske županije", br. 05/23. i 06/23.) izvršiti prvom sljedećom izmjenom i dopunom.

S poštovanjem,

RAVNATELJ  
Stjepan Gverić, prof. geog.



**REPUBLIKA HRVATSKA**

MINISTARSTVO PROSTORNOGA UREĐENJA,  
GRADITELJSTVA I DRŽAVNE IMOVINE

UPRAVA ZA PROSTORNO UREĐENJE I  
DOZVOLE DRŽAVNOG ZNAČAJA  
SEKTOR ZA PROSTORNO UREĐENJE

KLASA: 350-02/24-14/37  
URBROJ: 531-08-1-24-4  
Zagreb, 20.12.2024.



P/10279435

ZADARSKA ŽUPANIJA  
GRAD OBROVAC  
Upravni odjel za lokalnu samoupravu  
Trg dr. Franje Tuđmana 1  
23450 OBROVAC

**PREDMET: Suglasnost na Konačni prijedlog III. izmjena i dopuna Prostornog plana uređenja Grada Obrovca**

- *suglasnost, izdaje se*

**VEZA:** Vaš dopis, KLASA: 350-01/22-01/09, URBROJ: 2198-23-03/01-24-85  
od 16. prosinca 2024. godine

Temeljem odredbe članka 108. Zakona o prostornom uređenju („Narodne novine“, br. 153/13, 65/17, 114/18, 39/19, 98/19 i 67/23 – u daljnjem tekstu: Zakon) Ministarstvo prostornoga uređenja, graditeljstva i državne imovine izdaje

**SUGLASNOST**

da je Konačni prijedlog III. Izmjena i dopuna Prostornog plana uređenja Grada Obrovca („Službeni glasnik Grada Obrovca“, broj 1/09, 2/09, 4/10, 6/10, 6/18 i 7/20 ) izrađen u skladu s odredbama Zakona kojima se uređuje zaštićeno obalno područje mora.

DRŽAVNA TAJNICA  
Dunja Magaš

# EVIDENCIJA IZRADE PROSTORNOG PLANA

datum	
23.06.2022.	Traženje mišljenja o potrebi provedbe postupka ocjene, odnosno strateške procjene utjecaja na okoliš
27.06.2022.	Mišljenja o potrebi provedbe postupka ocjene, odnosno strateške procjene utjecaja na okoliš
30.06.2022.	Objava Odluke o izradi
20.07.2022.	Dostava Odluke o izradi Zavodu za prostorni razvoj
	Poziv na dostavu zahtjeva prema članku 90. Zakona o prostornom uređenju
18.03.2023.	Objava Izmjene i dopune Odluke o izradi
21.07.2022.	Poziv na dostavu zahtjeva prema članku 90. Zakona o prostornom uređenju
28.12.2023.	Objava II. Izmjene i dopune Odluke o izradi
25.01.2024.	Poziv na dostavu zahtjeva prema članku 90. Zakona o prostornom uređenju
07.06.2024.	<b>Dostava Nacrta Prijedloga Plana</b>
07.06.2024.	Zaključak Gradonačelnika o utvrđivanju Prijedloga Plana
07.06.2024.	<b>Dostava Prijedloga Plana</b>
	Objava javne rasprave o Prijedlogu Plana
04.07.2024.	- objava na oglasnoj ploči
04.07.2024.	- objava na mrežnim stranicama
03.07.2024.	- objava na mrežnim stanicama Ministarstva
04.07.2024.	- objava u dnevnom tisku
03.07.2024.	Dostava posebne obavijesti o javnoj raspravi prema članku 97. Zakona o prostornom uređenju
17.07.2024.	Održavanje javnog izlaganja o Prijedlogu Plana
20.08.2024.	<b>Izješće o javnoj raspravi</b>
20.08.2024.	<b>Dostava Nacrta Prijedloga Plana za ponovnu Javnu raspravu</b>
21.08.2024.	Zaključak Gradonačelnika o utvrđivanju Prijedloga Plana
21.08.2024.	<b>Dostava Prijedloga Plana</b>
12.09.2024.	<b>Dostava Nacrta konačnog prijedloga</b>
12.09.2024.	Zaključak Gradonačelnika o utvrđivanju konačnog prijedloga
12.09.2024.	<b>Dostava Konačnog prijedloga</b>
20.09.2024.	Mišljenje Zavoda
20.09.2024.	<b>Dostava Konačnog prijedloga za Ministarstvo</b>
20.12.2024.	Suglasnost Ministarstva
23.12.2024.	<b>Dostava Konačnog prijedloga za vijeće</b>

# STRUČNE PODLOGE

Za izradu II. Izmjena i dopuna PPUG Obrovac korišten je važeći Plan te razvojni projekti Grad Obrovac.

# POPIS SEKTORSKIH DOKUMENATA I PROPISA

Popis sektorskih dokumenata i propisa koje je bilo potrebno poštivati u izradi Plana, a koji se odnose na sadržaj plan:

1. Zakon o prostornom uređenju (NN 153/13, 65/17, 114/18, 39/19)
2. Zakon o gradnji (NN 153/13, 20/17, 39/19)
3. Zakon o poslovima i djelatnostima prostornog uređenja i gradnje (NN 78/15, 118/18, 110/19)
4. Pravilnik o sadržaju, mjerilima kartografskih prikaza, obveznim prostornim pokazateljima i standardu elaborata prostornih planova (NN 106/98, 39/04, 45/04 - ispravak i 163/04)
5. Pravilnik o jednostavnim i drugim građevinama i radovima (NN 112/17)
6. Zakon o vodama (NN 153/09, 63/11, 130/11, 56/13, 14/14)
7. Pravilnik o uvjetima za vatrogasne pristupe (NN 35/94, 55/94 i 142/03)
8. Zakon o zaštiti od elementarnih nepogoda (NN br. 73/97, 174/04)
9. Pravilnik o mjerama zaštite od elementarnih nepogoda i ratnih opasnosti u prostornom planiranju i uređivanju prostora (NN 29/83, 36/85 i 42/86)
10. Zakon o održivom gospodarenju otpadom (NN 094/13, 73/17, 14/19 )
11. Zakon o zaštiti i očuvanju kulturnih dobara (NN 69/99, 151/03, 157/03, 100/04, 87/09, 88/10, 61/11, 25/12, 136/12, 157/13, 15 2/14 , 98/15, 44/17, 90/18)
12. Zakon o cestama (NN 84/11, 22/13, 54/13, 148/13, 92/14)
13. Odluka o razvrstavanju javnih cesta (NN 103/18)
14. Pravilnika o uvjetima za projektiranje i izgradnju priključaka i prilaza na javnu cestu (NN 95/14)
15. Zakon o zaštiti okoliša (NN 80/13, 153/13, 78/15, 12/18, 118/18)
16. Zakon o zaštiti prirode (NN 80/13, 15/18, 14/19)
17. Uredba o ekološkoj mreži (NN 124/13, 105/15)
18. Zakon o obveznim odnosima (NN 35/05, 41/08, 125/11, 78/15).

# ODLUKA O IZRADI PLANA

30. lipnja 2022.

„SLUŽBENI GLASNIK GRADA OBROVCA“

Broj: 4 – str. 96

## VI. ZAVRŠNE ODREDBE

### Članak 22.

Ovaj Etički kodeks stupa na snagu osmog dana nakon objave u „Službenom glasniku Grada Obrovca“.

KLASA: 024-03/22-03/01  
URBROJ: 2198-23-02-22-1  
Obrovac, 29. lipnja 2022.

## GRADSKO VIJEĆE GRADA OBROVCA

Predsjednik:  
Marin Klanac, v.r.

Na temelju čl. 86. i 89. Zakona o prostornom uređenju (NN 153/13, 65/17, 114/18, 39/19) i čl. 36. Statuta Grada Obrovca (Službeni glasnik Grada Obrovca br. 3/21), Gradsko vijeće Grada Obrovca na 8. sjednici održanoj 29. 06. 2022. godine donosi

### ODLUKU o izradi III. Izmjena i dopuna Prostornog plana uređenja Grada Obrovca

#### Članak 1.

Donosi se Odluka o izradi (u daljnjem tekstu: *Odluka*) III. Izmjena i dopuna Prostornog plana uređenja Grada Obrovca (u daljnjem tekstu: *III. Izmjene i dopune PPUG Obrovca*).

Odlukom o izradi utvrđuje se pravna osnova za izradu i donošenje Plana, razlozi donošenja Plana, obuhvat Plana, sažeta ocjena stanja u obuhvatu Plana, ciljevi i programska polazišta Plana, popis potrebnih stručnih podloga za izradu Plana, način pribavljanja stručnih rješenja Plana, popis javnopravnih tijela određenih posebnim propisima koja daju zahtjeve za izradu prostornog plana iz područja svog djelokruga te drugih sudionika korisnika prostora koji će sudjelovati u izradi Plana, planirani rokovi za izradu Plana odnosno njegovih pojedinih faza te izvori financiranja Plana.

Nositelj izrade III. Izmjena i dopuna PPUG Obrovca je Jedinствeni upravni odjel Grada Obrovca, a odgovorna osoba je pročelnica Jedinственог управног одјела.

#### 1. PRAVNA OSNOVA ZA IZRADU I DONOŠENJE III. IZMJENA I DOPUNA PPUG OBROVCA

##### Članak 2.

Za područje Grada Obrovca je donesen Prostorni plan uređenja Grada Obrovca ("Službeni glasnik Grada Obrovca", br. 1/09, 2/09-isp.gr., 4/10-isp.gr., 6/10-isp.gr., 06/18, 7/20).

Pravna osnova za izradu i donošenje III. Izmjene i dopune PPUG Obrovca utvrđena je Zakonom o prostornom uređenju ("Narodne novine" br. 153/13, 65/17, 114/18, 39/19).

III. Izmjene i dopune PPUG Obrovca se izrađuju u skladu sa Zakonom o prostornom uređenju (NN 153/13, 65/17, 114/18, 39/19) i Pravilnikom o sadržaju, mjerilima kartografskih prikaza, obveznim prostornim pokazateljima i standardu elaborata prostornih planova (NN 106/98, 39/04, 45/04-isp.pravak i 163/04).

II. Izmjene i dopune PPUG Obrovca izrađuju se temeljem prethodno pribavljenog mišljenja Upravnog odjela za prostorno uređenje, zaštitu okoliša i komunalne poslove Zadarske županije (KLASA: 351-07/22-01/95, UR.BR.: 3198-07-03/1-22-2 od 27. 06. 2022. godine) da za II. Izmjene i dopune PPUG Obrovca nije potrebno provesti postupak ocjene o potrebi strateške procjene niti postupak strateške procjene utjecaja na okoliš iz čl. 66. stavka 1. Zakona o zaštiti okoliša (br. 80/13, 153/13, 78/15, 12/18, 118/18).

30. lipnja 2022.

„SLUŽBENI GLASNIK GRADA OBROVCA“

Broj: 4 – str. 97

## 2. RAZLOZI DONOŠENJA III. IZMJENA I DOPUNA PPUG OBROVCA

### Članak 3.

Razlozi za donošenje III. Izmjene i dopune PPUG Obrovca su:

- izmjena i dopuna uvjeta za gradnju i/ili rekonstrukciju i uređenje obalnog pojasa mora unutar i izvan GP naselja
- ukidanje dijela izdvojenog građevinskog područja proizvodne namjene zbog prostornih ograničenja zbog postojećih i planiranih trasa infrastrukture od važnosti za državu i županiju te premještanje dijela na novu lokaciju gdje istih ograničenja nema
- korekcija uvjeta planiranja i gradnje za društvene djelatnosti
- korekcije građevinskih područja naselja u skladu s čl.43. Zakona o prostornom uređenju prema zahtjevima investitora,
- prenamjena GP naselja iz stambene namjene u T3-kamp namjenu, u skladu sa čl.49. st. 3. Zakona o prostornom uređenju
- korekcija uvjeta planiranja i gradnje te trasa cestovnog prometa u skladu sa stvarnim stanjem na terenu, potrebama i idejnim projektima
- usklađenje ostalih prometnih sustava u skladu sa stvarnim stanjem na terenu, potrebama i idejnim projektima
- korekcija uvjeta za rekonstrukciju postojećih građevina unutar građevinskih područja naselja
- korekcija uvjeta unutar građevinskih područja naselja u skladu s razvojnim projektima Grada Obrovca
- evidentiranje izdvojenih dijelova građevinskog područja naselja koji su dio postojećeg građevinskog područja istog naselja, a koji su nastali djelovanjem tradicijskih, prostornih i funkcionalnih utjecaja, ali važećim prostornim planovima nisu bili određeni
- korekcija, dopuna i ispravak ostalih odredbi koje su se pokazale nejasne, neodređene i sl.

## 3. OBUHVAT III. IZMJENA I DOPUNA PPUG OBROVCA

### Članak 4.

Obuhvat III. Izmjena i dopuna PPUG Obrovca odnosi se na cjelokupno područje unutar administrativnih granica Grada. Područje obuhvata nalazi se unutar zaštićenog obalnog područja mora.

## 4. OCJENA STANJA U OBUHVATU III. IZMJENA I DOPUNA PPUG OBROVCA

### Članak 5.

Prostorni plan uređenja Grada Obrovca ("Službeni glasnik Grada Obrovca", br. 1/09, 2/09-isp.gr., 4/10-isp.gr., 6/10-isp.gr., 06/18) usklađen je s Prostornim planom Zadarske županije (Službeni glasnik zadarske županije, br. 2/01., 6/04., 2/05., 17/06., 3/10., 15/14. i 14/15) i Zakonom o gradnji (NN 153/13).

## 5. CILJEVI I PROGRAMSKA POLAZIŠTA III. IZMJENA I DOPUNA PPUG OBROVCA

### Članak 6.

III. Izmjena i dopuna PPUG Obrovca izvršit će se izmjena planskih postavki sukladno potrebama i strateškim opredjeljenjima Grada Obrovca, uočenim problemima i ostalim nedostacima te ciljevima i programskim polazištima iz članka 3. ove Odluke.

Temeljem predviđenih izmjena i dopuna korigirat će se elaborat Prostornog plana uređenja grada Obrovca u tekstualnom dijelu - Odredbe za provođenje i Obrazloženje, te u grafičkom dijelu - odgovarajući kartografski prikazi.

## 6. POPIS POTREBNIH STRUČNIH PODLOGA

### Članak 7.

30. lipnja 2022. „SLUŽBENI GLASNIK GRADA OBROVCA“ Broj: 4 – str. 98

Za izradu III. Izmjena i dopuna PPUG Obrovca nije planirana izrada posebnih stručnih podloga već će se koristiti postojeći dokument prostornog uređenja - Prostorni plan uređenja Grada Obrovca ("Službeni glasnik Grada Obrovca", br. 1/09, 2/09-isp.gr., 4/10-isp.gr., 6/10-isp.gr., 06/18).

Za izradu III. Izmjena i dopuna PPUG Obrovca koristit će se detaljna topografska karta u mjerilu 1:25000 i digitalni katastarski plan u službenoj kartografskoj projekciji HTRS96/TM.

Ukoliko se prilikom izrade Plana ukaže potreba za određenom stručnom podlogom istu će priskrbiti nositelj izrade.

Stručno rješenje izradit će stručni izrađivač ovlašten za izradu prostornih planova u skladu s Pravilnikom o izdavanju suglasnosti za obavljanje stručnih poslova prostornog uređenja (NN 136/15) u suradnji s nositeljem izrade – Jedinstvenim upravnim odjelom Grada Obrovca.

## 7. NAČIN PRIBAVLJANJA STRUČNIH RJEŠENJA

### Članak 8.

Stručne podloge (podaci, planske smjernice i propisani dokumenti) koje za potrebe izrade III. Izmjena i dopuna PPUG Obrovca iz područja svog djelokruga osiguravaju javnopravna tijela i osobe određene člankom 9. ove Odluke pribavit će se u skladu s odredbama Zakona o prostornom uređenju (članci 90. - 92.) u roku od 30 dana od dana dostave Odluke o izradi III. Izmjena i dopuna PPUG Obrovca.

## 8. POPIS JAVNOPRAVNIH TIJELA KOJA DAJU ZAHTJEVE ZA IZRADU III. IZMJENA I DOPUNA PPUG OBROVCA IZ PODRUČJA SVOG DJELOKRUGA, TE DRUGIH SUDIONIKA KORISNIKA PROSTORA KOJI ĆE SUDJELOVATI U IZRADI III. IZMJENA I DOPUNA PPUG OBROVCA

### Članak 9.

Utvrđuju se sljedeća javnopravna tijela i drugi sudionici korisnici prostora koji mogu dati zahtjeve (podatke, planske smjernice i propisane dokumente) iz svog djelokruga za potrebe izrade III. Izmjena i dopuna PPUG Obrovca:

1. Ministarstvo graditeljstva i prostornog uređenja i državne imovine, Ulica Republike Austrije 20, 10000 Zagreb,
2. Ministarstvo gospodarstva i održivog razvoja, Radnička cesta 80, Zagreb
3. Ministarstvo poljoprivrede, Ulica grada Vukovara 78, 10000 Zagreb,
4. Ministarstvo kulture, Uprava za zaštitu kulturne baštine, Konzervatorski odjel u Zadru, Ilije Smiljanica 3, 23000 Zadar,
5. Ministarstvo unutarnjih poslova, PU Zadarska, Bana Josipa Jelačića 30, 23 000 Zadar
6. HOPS – PRP Split, Ljudevita Posavskog 5, 21000 Split
7. HOPS – PRP Rijeka, Ulica Maršala Tita 166, 51410 Opatija
8. HEP Zadar, Kralja Dmitra Zvonimira 8, 23000 Zadar,
9. HEP – Obnovljivi izvori energije d.o.o. Ulica grada Vukovara 37, 10000 Zagreb,
10. PLINACRO d.o.o., Savska cesta 88a, 10000 Zagreb,
11. EVN Croatia Plin d.o.o., Zagrebačka avenija 104, 10000 Zagreb,
12. Hrvatske vode VGO Split, Vukovarska 35, 21000 Split,
13. Hrvatske šume d.o.o., Direkcija Zagreb, Kneza Branimira 1, 10000 Zagreb,
14. Hrvatske ceste d.o.o., Vončinina 3, 10000 Zagreb
15. Hrvatske ceste, Nikole Tesle 14b, 23000 Zadar,
16. Županijska uprava za ceste, Zrinsko Frankopanska 10/II, 23000 Zadar,
17. HŽ Infrastruktura d.o.o., Mihanovićeve 12, 10000 Zagreb,
18. Lučka kapetanija Zadar, Liburnska obala 8, 23000 Zadar,
19. Lučka uprava Zadar, Gaženička cesta 28 A, 23000 Zadar,
20. Županijska lučka uprava Zadar, Liburnska obala 6/5, 23000 Zadar ,
21. HAKOM, Roberta Frangeša Mihanovića 9, 10000 Zagreb
22. Vodovod d.o.o. Zadar, Špire Brusine 17, 23000 Zadar,
23. Infra-grad d.o.o., Stjepana Radića c-12, 23 450 Obrovac
24. Loši d.o.o. Pakoštane

30. lipnja 2022. „SLUŽBENI GLASNIK GRADA OBROVCA“ Broj: 4 – str. 99

25. Zadarska županija, Upravni odjel za prostorno uređenje, zaštitu okoliša i komunalne poslove, Božidara Petranovića 8, 23 000 Zadar
26. Zadarska županija, Zavod za prostorno uređenje Zadarske županije, Braće Vranjanin 11, 23 000 Zadar
27. susjedne JLS.  
Ukoliko se u tijeku izrade III. Izmjena i dopuna PPUG Obrovca ukaže potreba u postupak izrade bit će uključeni i drugi sudionici.

#### 9. PLANIRANI ROK ZA IZRADU III. IZMJENA I DOPUNA PPUG OBROVCA

##### Članak 10.

Za izradu III. Izmjena i dopuna PPUG Obrovca utvrđuju se sljedeći planirani rokovi:

- dostava zahtjeva za izradu III. Izmjena i dopuna PPUG-a (podaci, planske smjernice i propisani dokumenti) - u roku od 30 dana od dana podnošenja zahtjeva,
- izrada Nacrta Prijedloga III. Izmjena i dopuna PPUG-a za javnu raspravu u roku od 120 dana po isteku roka za dostavu zahtjeva,
- javni uvid u Prijedlog III. Izmjena i dopuna PPUG-a u trajanju od 15 dana,
- izrada izvješća o javnoj raspravi 30 dana od isteka roka za davanje pisanih mišljenja, prijedloga i primjedbi,
- izrada Nacrta konačnog prijedloga III. Izmjena i dopuna PPUG-a u roku od 30 dana od prihvaćanja izvješća o javnoj raspravi,
- izrada Konačnog prijedloga III. Izmjena i dopuna PPUG-a – u roku od 15 dana,
- donošenje III. Izmjena i dopuna PPUG-a ovisno o sjednici Općinskog vijeća.

#### 10. IZVORI FINANCIRANJA IZRADE III. IZMJENA I DOPUNA PPUG OBROVCA

##### Članak 11.

Sredstva za izradu III. Izmjena i dopuna PPUG Obrovca osigurati će se iz sredstava proračuna Grada Obrovca.

#### 11. ZAVRŠNE ODREDBE

##### Članak 12.

Nositelj izrade dostavlja primjerak ove Odluke javnopravnim tijelima i osobama navedenim člankom 9. ove Odluke.

Uz dostavu Odluke upućuje se poziv za dostavom zahtjeva (podaci, planske smjernice i propisani dokumenti) za izradu III. Izmjena i dopuna PPUG Obrovca koji nisu sadržani u informacijskom sustavu.

Rok dostave zahtjeva određen je člankom 10. ove Odluke. Ukoliko tijela i osobe iz prethodnog stavka ne dostave zahtjeve u određenom roku, smatrat će se da ih nemaju. U tom slučaju u izradi i donošenju prostornog plana uzimaju se u obzir uvjeti koji su od utjecaja na prostorni plan prema odgovarajućem posebnom propisu i/ili dokumentu.

U zahtjevima za izradu prostornog plana moraju se navesti odredbe propisa, sektorskih strategija, planova, studija i drugih dokumenata propisanih posebnim zakonima na kojima se temelje zahtjevi. Ako to nije učinjeno, nositelj izrade takve zahtjeve nije dužan uzeti u obzir, ali će to posebno obrazložiti.

##### Članak 13.

Jedan primjerak ove Odluke dostavlja se Zavodu za prostorni razvoj, Ulica Republike Austrije 20, 10 000 Zagreb.

##### Članak 14.

Ova Odluka stupa na snagu osmoga dana od dana objave u "Službenom glasniku Grada Obrovca".

30. lipnja 2022. „SLUŽBENI GLASNIK GRADA OBROVCA“ Broj: 4 – str. 100

KLASA: 350-01/22-01/09  
URBROJ: 2198-23-02-22-3  
Obrovac, 29. lipnja 2022.

## GRADSKO VIJEĆE GRADA OBROVCA

Predsjednik  
Marin Klanac, v.r.

Na temelju čl. 86. i 89. Zakona o prostornom uređenju (NN 153/13, 65/17, 114/18, 39/19, 98/19) i članka 36. Statuta Grada Obrovca (Službeni glasnik Grada Obrovca“ broj 3/21), Gradsko vijeće Grada Obrovca na 8. sjednici, održanoj 29. 06. 2022. godine,  
d o n o s i

### ODLUKU o izradi dijela Urbanističkog plana uređenja stambene zone Porine- UPU 46

#### Članak 1.

Donosi se Odluka o izradi (u daljnjem tekstu: *Odluka*) dijela Urbanističkog plana uređenja stambene zone Porine - UPU 46 (u daljnjem tekstu: *Plan*).

Odlukom o izradi utvrđuje se pravna osnova za izradu i donošenje Plana, razlozi donošenja Plana, obuhvat Plana, sažeta ocjena stanja u obuhvatu Plana, ciljevi i programska polazišta Plana, popis potrebnih stručnih podloga za izradu Plana, način pribavljanja stručnih rješenja Plana, popis javnopravnih tijela određenih posebnim propisima koja daju zahtjeve za izradu prostornog plana iz područja svog djelokruga te drugih sudionika korisnika prostora koji će sudjelovati u izradi Plana, planirani rokovi za izradu Plana odnosno njegovih pojedinih faza te izvori financiranja Plana.

Nositelj izrade Plana je Jedinствeni upravni odjel Grada Obrovca, a odgovorna osoba je pročelnik Jedinственог управног одјела.

#### 1. PRAVNA OSNOVA ZA IZRADU I DONOŠENJE PLANA

##### Članak 2.

Za područje Grada Obrovca je donesen Prostorni plan uređenja Grada Obrovca ("Službeni glasnik Grada Obrovca", br. 1/09, 2/09-isp.gr.,4/10-isp.gr.,6/10-isp.gr., 06/18, 7/20).

Pravna osnova za izradu i donošenje Plana utvrđena je Zakonom o prostornom uređenju (NN 153/13, 65/17, 114/18, 39/19, 98/19).

Plan se izrađuju u skladu sa:

- Zakonom o prostornom uređenju (NN 153/13, 65/17, 114/18, 39/19, 98/19)
- Pravilnikom o sadržaju, mjerilima kartografskih prikaza, obveznim prostornim pokazateljima i standardu elaborata prostornih planova (NN, 106/98, 39/04, 45/04-isp. i 163/04)
- Prostorni plan uređenja Grada Obrovca ("Službeni glasnik Grada Obrovca", br. 1/09, 2/09-isp.gr.,4/10-isp.gr.,6/10-isp.gr., 06/18, 7/20).

Plan se izrađuju temeljem prethodno pribavljenog mišljenja Upravnog odjela za prostorno uređenje, zaštitu okoliša i komunalne poslove Zadarske županije (KLASA: 351-07/22-01/94, UR.BR.: 2198-07-03/1-22-2 od 27. 06. 2022. godine) da za Plan nije potrebno provesti postupak ocjene o potrebi strateške procjene niti postupak strateške procjene utjecaja na okoliš iz čl. 66. stavka 1. Zakona o zaštiti okoliša (NN 80/13, 153/13, 78/15, 12/18, 118/18).

18. ožujka 2023.

„SLUŽBENI GLASNIK GRADA OBROVCA“

Broj: 5 – str. 11

Obrovac, 18. ožujka 2023.

## GRADSKO VIJEĆE GRADA OBROVCA

**PREDSJEDNIK**  
**Marin Klanac, v.r.**

Na temelju čl. 86. i 89. Zakona o prostornom uređenju ("Narodne novine" br. 153/13, 65/17, 114/18, 39/19, 98/19) i članka 36. Statuta Grada Obrovca („Službeni glasnik Grada Obrovca“ broj 3/21), Gradsko vijeće Grada Obrovca na 11. sjednici, održanoj 18. ožujka 2023. godine, d o n o s i

### **ODLUKU** **o dopuni Odluke o izradi III. Izmjena i dopuna** **Prostornog plana uređenja Grada Obrovca**

#### **Članak 1.**

Donosi se **Odluka o dopuni** (u daljnjem tekstu: *Odluka*) Odluke o III. Izmjena i dopuna Prostornog plana uređenja Grada Obrovca.

#### **Članak 2.**

Izraz „III“ u naslovu Odluke iz riječi „Odluku o izradi“ ispravlja se te glasi: „III“.

#### **Članak 3.**

U članku 3., stavku 1. iza 10. alineje dodaju se alineje koje glase:

- korekcija obaveze UPU-a gdje postoji prometna površina koja se kao takva u naravi koristi, odnosno: katastarska čestica prometne površine evidentirana u katastarskom operatu, dio druge katastarske čestice na kojemu je kao stvarni način uporabe u katastarskom operatu evidentirana prometna površina ili prometna površina ucrtana u odgovarajućoj posebnoj geodetskoj podlozi
- korekcija svih građevinskih područja u skladu s novim homogeniziranim katastarskim podlogama
- izmjena uvjeta gradnje unutar građevinskih područja naselja
- planiranje prostora za rekreaciju izvan naselja kao posebne zone rekreacijskog karaktera prema zahtjevima investitora
- planiranje kamp-odmorišta kao posebne vrste ugostiteljsko-turističkih objekata u kojima se pružaju usluge kampiranja za noćenje i kraći odmor gostiju, a koje je moguće osim unutar zona T3 planirati i na područjima drugih namjena (unutar građevinskih područja naselja ili izvan uz prometnice ili na drugim prikladnim lokacijama) prema zahtjevima investitora“

Alineja 11. postaje alineja 16.

#### **Članak 4.**

U članku 7., stavku 2. iza riječi „HTRS96/TM“ dodaju se riječi koje glase „na kojem je izvršena homogenizacija“.

#### **Članak 5.**

Odluka će se dostaviti javnopravnim tijelima određenim posebnim propisima koji su navedeni u Odluci o izradi III. Izmjena i dopuna Prostornog plana uređenja Grada Obrovca (Službeni glasnik Grada Obrovca 04/22).

#### **Članak 6.**

Jedan primjerak ove Odluke dostavlja se Zavodu za prostorni razvoj, Ulica Republike Austrije 20, 10 000 Zagreb.

#### **Članak 7.**

Ova Odluka stupa na snagu osmoga dana od dana objave u "Službenom glasniku Grada Obrovca".

KLASA: 350-01/22-01/09  
UR. BROJ: 2198-23-02-23-17  
U Obrovcu, 18. ožujka 2023.

28. prosinca 2023.

„SLUŽBENI GLASNIK GRADA OBROVCA“

Broj: 16 – str. 65

**GRADSKO VIJEĆE GRADA OBROVCA**

**PREDSJEDNIK**  
Marin Klanac, v.r.

Na temelju čl. 36. al. 10. Statuta Grada Obrovca („Službeni glasnik Grada Obrovca“ broj 3/21) u vezi s čl. 535. st. 1. Zakona o trgovačkim društvima („Narodne novine“ broj 111/93, 34/99, 121/99, 52/00, 118/03, 107/07, 146/08, 137/09, 125/11, 152/11, 111/12, 68/13, 110/15, 40/19, 34/22, 114/22, 18/23 i 130/23), Gradsko vijeće Grada Obrovca, na 15. sjednici održanoj 28. prosinca 2023. godine, donosi

**ODLUKU**  
**o pripajanju trgovačkog društva Razvoj i trgovina d.o.o.**  
**trgovačkom društvu Infra-grad d.o.o.**

**Članak 1.**

Daje se prethodna suglasnost za pripajanje trgovačkog društva Razvoj i trgovina d.o.o., OIB: 26287117083, čiji je jedini osnivač Grad Obrovac, trgovačkom društvu Infra-grad d.o.o., OIB: 44498287115, čiji je također jedini osnivač Grad Obrovac.

**Članak 2.**

Pripajanjem iz čl. 1. trgovačko društvo Razvoj i trgovina d.o.o. prestaje postojati, a trgovačko društvo Infra-grad d.o.o. postaje njegov sveopći pravni sljednik, te se na njega prenosi sva imovina te prava i obveze trgovačkog društva Razvoj i trgovina d.o.o.

**Članak 3.**

Istodobno se na trgovačko društvo Infra-grad d.o.o. kao na novog poslodavca prenose svi ugovori o radu koje je trgovačko društvo Razvoj i trgovina d.o.o. sklopilo s radnicima, uz prijenos svih prava i obveza iz radnog odnosa.

**Članak 4.**

Postupak pripajanja provest će se sukladno važećim propisima, pri čemu Gradonačelnik Grada Obrovca čini skupštinu obaju trgovačkih društava koja sudjeluju u pripajanju.

**Članak 5.**

Ova Odluka stupa na snagu prvog dana od dana objave u „Službenom glasniku Grada Obrovca“.

KLASA: 305-02/23-01/01  
URBROJ: 2198-23-02-23-1  
Obrovac, 28. prosinca 2023.

**GRADSKO VIJEĆE GRADA OBROVCA**

**PREDSJEDNIK**  
Marin Klanac, v.r.

Na temelju čl. 86. i 89. Zakona o prostornom uređenju („Narodne novine“ br. 153/13, 65/17, 114/18, 39/19, 98/19), članka 59., stavka 2. Zakona o izmjenama i dopunama Zakona o prostornom uređenju („Narodne novine“ br. 67/23) i članka 32. Statuta Grada Obrovca („Službeni glasnik Grada Obrovca“ br. 1/13 i 2/13 i 3/18), Gradsko vijeće Grada Obrovca na 15. sjednici, održanoj 28. prosinca 2023. godine, donosi

**ODLUKU**

28. prosinca 2023.

„SLUŽBENI GLASNIK GRADA OBROVCA“

Broj: 16 – str. 66

**o II. dopuni  
Odluke o izradi III. Izmjena i dopuna  
Prostornog plana uređenja Grada Obrovca**

**Članak 1.**

Donosi se Odluka o II. dopuni (u daljnjem tekstu: *Odluka*) Odluke o izradi III. Izmjena i dopuna Prostornog plana uređenja Grada Obrovca (u daljnjem tekstu: *III. Izmjene i dopune PPUG Obrovca*).

**Članak 2.**

U članku 2. Odluke o izradi III. Izmjena i dopuna Prostornog plana uređenja Grada Obrovca nakon stavka 4. dodaje se novi stavak koji glasi:  
„Temeljem članka 89., st. 3. Zakona, ova Odluka o II. dopuni Odluke o izradi izmjena i dopuna PPUG provodit će se istovremeno s Odlukom o Izmjenama i dopunama DPU „Brčić – tvornica žbuke Fassa“ – Kruševo te je s njom vezana.“

**Članak 3.**

(1) U članku 3. Odluke o izradi III. Izmjena i dopuna Prostornog plana uređenja Grada Obrovca nakon 15. alineje dodaju se alineje koje glase:

- „- omogućiti korištenje obnovljivih izvora energije (energije iz sunčanih elektrana i biomase) za vlastite potrebe ekološki prihvatljivim tehnologijama poštujući zadane mjere zaštite okoliša,
- omogućiti istodobnu proizvodnju električne i toplinske energije u jedinstvenom procesu (kogeneraciju) u proizvodnim zonama
- omogućiti energetske uporabu neopasnog otpada u sklopu industrijskih građevina unutar zona industrijska namjene izvan GP naselja u svrhu proizvodnje električne i/ili toplinske energije za vlastite potrebe prema aktualnim zakonima i pravilnicima
- omogućiti primjenu suvremenih tehnoloških rješenja u procesu proizvodnje poštujući zadane mjere zaštite okoliša“

(2) Alineja 16. postaje alineja 20.

**Članak 4.**

Ova Odluka stupa na snagu osmoga dana od dana objave u "Službenom glasniku Grada Obrovca".

KLASA: 350-01/22-01/09  
URBROJ: 2198-23-02-23-33  
Obrovac, 28. prosinca 2023.

GRADSKO VIJEĆE GRADA OBROVCA

Predsjednik Gradskog vijeća  
Marin Klanac, v.r.

Na temelju čl. 86. i 89. Zakona o prostornom uređenju ("Narodne novine" br. 153/13, 65/17, 114/18, 39/19, 98/19), članka 59., stavka 2. Zakona o izmjenama i dopunama Zakona o prostornom uređenju („Narodne novine“ br. 67/23) i članka 32. Statuta Grada Obrovca („Službeni glasnik Grada Obrovca“ br. 1/13 i 2/13 i 3/18), Gradsko vijeće Grada Obrovca na 15. sjednici, održanoj 28. prosinca 2023. godine, d o n o s i

**ODLUKU  
o izradi  
Izmjena i dopuna  
Detaljnog plana uređenja  
„Brčić – tvornica žbuke Fassa“ - Kruševo**

# **OCJENA O POTREBI PROVEDBE POSTUPKA OCJENE O POTREBI STRATEŠKE PROCJENE**



REPUBLIKA HRVATSKA  
ZADARSKA ŽUPANIJA

UPRAVNI ODJEL ZA PROSTORNO UREĐENJE,  
ZAŠTITU OKOLIŠA I KOMUNALNE POSLOVE

KLASA: 351-07/22-01/95  
URBROJ: 2198-07-03/1-22-2  
Zadar, 27. lipnja 2022. godine

REPUBLIKA HRVATSKA  
ZADARSKA ŽUPANIJA  
GRAD OBROVAC  
POSREDOVANJE

Priloga:	29. 06. 2022
350-01/22-01/09	02/1
Uredbeni broj:	0-22-2

GRAD OBROVAC

**PREDMET:** Zahtjev za davanje mišljenja o potrebi provedbe postupka ocjene, odnosno strateške procjene utjecaja na okoliš za izradu III. Izmjena i dopuna Prostornog plana uređenja Grada Obrovca  
- mišljenje, daje se

Poštovani,

zaprimili smo Vaš zahtjev za davanje mišljenja o potrebi provedbe postupka ocjene o potrebi strateške procjene, odnosno strateške procjene utjecaja na okoliš za izradu III. Izmjena i dopuna Prostornog plana uređenja Grada Obrovca. Prema Odluci o izradi razlozi za izradu su: izmjena i dopuna uvjeta za gradnju i/ili rekonstrukciju i uređenje obalnog pojasa mora unutar i izvan GP naselja; ukidanje dijela izdvojenog građevinskog područja proizvodne namjene zbog prostornih ograničenja zbog postojećih i planiranih trasa infrastrukture od važnosti za državu i županiju te premještanje dijela na novu lokaciju gdje istih ograničenja nema; korekcija uvjeta planiranja i gradnje za društvene djelatnosti; korekcije građevinskih područja naselja u skladu s čl.43. Zakona o prostornom uređenju prema zahtjevima investitora; korekcija uvjeta planiranja i gradnje te trasa cestovnog prometa u skladu sa stvarnim stanjem na terenu, potrebama i idejnim projektima; usklađenje ostalih prometnih sustava u skladu sa stvarnim stanjem na terenu, potrebama i idejnim projektima; korekcija uvjeta za rekonstrukciju postojećih građevina unutar građevinskih područja naselja; korekcija uvjeta unutar građevinskih područja naselja u skladu s razvojnim projektima Grada Obrovca; evidentiranje izdvojenih dijelova građevinskog područja naselja koji su dio postojećeg građevinskog područja istog naselja, a koji su nastali djelovanjem tradicijskih, prostornih i funkcionalnih utjecaja, ali važećim prostornim planovima nisu bili određeni; korekcija, dopuna i ispravak ostalih odredbi koje su se pokazale nejasne, neodređene i sl.

Upravni odjel za prostorno uređenje, zaštitu okoliša i komunalne poslove Zadarske županije smatra da za izradu za izradu III. Izmjena i dopuna Prostornog plana uređenja Grada Obrovca nije potrebno provesti postupak ocjene o potrebi strateške procjene utjecaja na okoliš jer se radi o izmjenama i dopunama važećeg Plana koje ne određuje uporaba novih površina, niti prema postojećim pokazateljima daju okvir za zahvate koji podliježu ocjeni o potrebi procjene utjecaja na okoliš, odnosno procjeni utjecaja na okoliš.

- POSTAVITI:
1. Grad Obrovac
  2. Arhiva, ovdje



# **OSTALI PRILOZI**

## **- zahtjevi prema čl. 90. Zakona -**



**REPUBLIKA HRVATSKA  
ZADARSKA ŽUPANIJA  
GRAD OBROVAC  
JEDINSTVENI UPRAVNI ODJEL**

Trg dr. Franje Tuđmana 1, 23 450 Obrovac  
tel: 023/689-056, 689-007 Fax: 689-054  
[www.obrovac.hr](http://www.obrovac.hr), e-mail: [info@obrovac.hr](mailto:info@obrovac.hr)  
OIB 65496793357; IBAN: HR4524810001829600008

KLASA: 350-01/22-01/09  
URBROJ: 2198-23-03/1-22-6

Obrovac, 21. srpnja 2022. god.

posebnim

izradu

**Tijelima i osobama određenim  
propisima koja daju zahtjeve za  
prostornih planova iz  
područja svog djelokruga**

**Predmet: Dostava Odluke o izradi III. izmjene i dopune Prostornog  
plana uređenja Grada Obrovca i poziv za dostavu zahtjeva  
(podataka, planskih smjernica i propisanih dokumenata) za  
izradu izmjena i dopuna plana  
- dostavlja se**

Sukladno članku 90. stavak 1. Zakona o prostornom uređenju („Narodne novine“ broj 153/13, 65/17, 114/18, 39/19, i 98/19) dostavljamo vam **Odluku o izradi III. izmjena i dopuna Prostornog plana uređenja Grada Obrovca** (dalje: Odluka) te vas **pozivamo da u roku 15 dana** od primitka Odluke dostavite zahtjeve (podatke, planske smjernice i propisane dokumente) za izradu izmjena i dopuna plana. Za sve dodatne informacije stojimo vam na raspolaganju.

S poštovanjem,

Pročelnica:  
Gordana Renić dipl. oec.



Privitak:

1. Odluka o izradi III. izmjena i dopuna Prostornog plana uređenja Grada Obrovca ("Službeni glasnik Grada Obrovca" broj 4/22)
2. CD-rom, važeći PPU Grada Obrovca

DOSTAVITI:

- 1) Ministarstvo graditeljstva i prostornog uređenja i državne imovine Ulica Republike Austrije 20, 10000 Zagreb,
- 2) Ministarstvo gospodarstva i održivog razvoja, Radnička cesta 80, Zagreb,
- 3) Ministarstvo poljoprivrede, Ulica grada Vukovara 78, 10000 Zagreb,
- 4) Ministarstvo kulture, Uprava za zaštitu kulturne baštine, Konzervatorski odjel u Zadru, Ilije Smiljanića 3, 23000 Zadar,
- 5) Ministarstvo unutarnjih poslova, PU Zadarska, Bana Josipa Jelačića 30, 23000 Zadar,
- 6) HOPS – PRP Split, Ljudevita Posavskog 5, 21000 Split,
- 7) HOPS – PRP Rijeka, Ulica Maršala Tita 166, 51410 Opatija,
- 8) HEP Zadar, Kralja Dmitra Zvonimira 8, 23000 Zadar,
- 9) HEP – Obnovljivi izvori energije d.o.o. Ulica grada Vukovara 37, 10000 Zagreb,
- 10) PLINACRO d.o.o., Savska cesta 88a, 10000 Zagreb,
- 11) EVN Croatia Plin d.o.o., Zagrebačka avenija 104, 10000 Zagreb,
- 12) Hrvatske vode VGO Split, Vukovarska 35, 21000 Split,
- 13) Hrvatske šume d.o.o., Direkcija Zagreb, Kneza Branimira 1, 10000 Zagreb,
- 14) Hrvatske ceste d.o.o., Vončinina 3, 10000 Zagreb,
- 15) Hrvatske ceste, Nikole Tesle 14b, 23000 Zadar,
- 16) Županijska uprava za ceste, Zrinsko Frankopanska 10/II, 23000 Zadar,
- 17) HŽ Infrastruktura d.o.o., Mihanovićeve 12, 10000 Zagreb,
- 18) Lučka kapetanija Zadar, Liburnska obala 8, 23000 Zadar,
- 19) Lučka uprava Zadar, Gaženička cesta 28 A, 23000 Zadar,
- 20) Županijska lučka uprava Zadar, Liburnska obala 6/5, 23000 Zadar,
- 21) HAKOM, Roberta Frangeša Mihanovića 9, 10000 Zagreb,
- 22) Vodovod d.o.o Zadar, Špire Brusine 17, 23000 Zadar,
- 23) Infragrad d.o.o., Stjepana Radića c-12, 23450 Obrovac,
- 24) Loši d.o.o., Kraljice Jelene 31, 23211 Pakoštane,
- 25) Zadarska županija, Zavod za prostorno uređenje Zadarske županije, braće Vranjanin 11, 23 000 Zadar,
- 26) Zadarska županija, Upravni odjel za prostorno uređenje, zaštitu okoliša i komunalne poslove, Božidara Petranovića 8, 23 000 Zadar,
- 27) Grad Benkovac, Šetalište kneza Branimira 12, 23420 Benkovac,
- 28) Općina Novigrad, Trg kralja Tomislava 1, 23312 Novigrad,
- 29) Općina Posedarje, Trg Martina Posedarskog 1, 23242 Posedarje,
- 30) Općina Jasenice, Petra Zoranića 61, 23243 Jasenice,
- 31) Općina Gračac, Park Sv. Jurja 1, 23440 Gračac,
- 32) Općina Ervenik, Butiga br. 24, 22306 Ervenik,

**Hrvatska pošta** Croatian Post Inc. / Republika Hrvatska  
ADVICE of receipt/of delivery/of payment  
POVRATNICA — Obavijest o prijmu/uručenju/isplati

Office of posting: OBROVAC Date: 21.07.2022.  
Address of the item: HEP-OBNOVLJIVI IZVORI ENERGIJE D.O.O. ULICA GRADA VUKOVARA 35, 10000 ZAGREB

Nature of the item/vrsta pošiljke  
Registered Parcel Amount: 1 HR  
Nº of item: AR RF 99 187 761 1 HR

Meets on a destination: ispunjava se na odredištu  
The item mentioned above has been duly delivered  
Signature: ZAGREB Ulica grada Vukovara 37

Return to: ZADARSKA ŽUPANIJA GRAD OBROVAC  
Name: DOSTAVA ODLUKE O IZRADI III IZMJENA I DOPUNA PPU GRADA OBROVCA + CD-ROM, VAŽEĆI PPU G.O. KL: 350-04/22-04/09 (DUSE) UR.BR.: 2198-23-03/1-22-6

**Hrvatska pošta** Croatian Post Inc. / Republika Hrvatska  
ADVICE of receipt/of delivery/of payment  
POVRATNICA — Obavijest o prijmu/uručenju/isplati

Office of posting: OBROVAC Date: 21.07.2022.  
Address of the item: HRVATSKE VOĐE VGO SPLIT, VUKOVARSKA 35, 21000 SPLIT

Nature of the item/vrsta pošiljke  
Registered Parcel Amount: 2 HR  
Nº of item: AR RF 99 187 764 2 HR

Meets on a destination: ispunjava se na odredištu  
The item mentioned above has been duly delivered  
Signature: SPLIT, Vukovarska 35 24.07.2022

Return to: ZADARSKA ŽUPANIJA GRAD OBROVAC  
Name: DOSTAVA ODLUKE O IZRADI III IZMJENA I DOPUNA PPU GRADA OBROVCA I POZIV ZA DOSTAVU ZAHTJEVA + CD-ROM, VAŽEĆI PPU G.O. KL: 350-04/22-04/09 (DUSE) UR.BR.: 2198-23-03/1-22-6

**Hrvatska pošta** Croatian Post Inc. / Republika Hrvatska  
ADVICE of receipt/of delivery/of payment  
POVRATNICA — Obavijest o prijmu/uručenju/isplati

Office of posting: OBROVAC Date: 21.07.2022.  
Address of the item: HOPS - PRP RIJEKA MARINČIĆEVA UL. 3, 51211 MATUŠI

Nature of the item/vrsta pošiljke  
Registered Parcel Amount: 6 HR  
Nº of item: AR RF 99 187 799 6 HR

Meets on a destination: ispunjava se na odredištu  
The item mentioned above has been duly delivered  
Signature: HOPS d.o.o., Zagreb

Return to: ZADARSKA ŽUPANIJA GRAD OBROVAC  
Name: DOSTAVA ODLUKE O IZRADI III IZMJENA I DOPUNA PPU GRADA OBROVCA I POZIV ZA OČISTOVANJE + CD-ROM, VAŽEĆI PPU G.O. (DUSE) KL: 350-04/22-04/09

**Hrvatska pošta** Croatian Post Inc. / Republika Hrvatska **ADVICE of receipt/of delivery/of payment** POVRATNICA — Obavijest o prijmu/uručenju/isplati **P-21/CN 07**

Office of posting: OBROVAC Date: 21.07.2022

Address of the item: 2081 D.O.O. KLANJICE JELENE 31, 23211 PAKOSTANE

Nature of the item: Registered Parcel

Amount: 8 HR

Barcode: AR RF 99187741 8 HR

Meets on a destination: Delivered 29.07.2022

Signature: [Signature]

Return to: ZADARSKA ŽUPANIJA GRAD OBROVAC

Content: DOSTAVA ODLUKE O IZRADI III IZMJENE I DOPUNE PPU GRADA OBROVCA I POZIV ZA DOSTAVU ZAHTJEVA + CD-ROM VAŽEĆI PPU KL:350-01/22-01/09 G.O. CR.BR:2198-23-03/1-22-6 (DUJE)

**Hrvatska pošta** Croatian Post Inc. / Republika Hrvatska **ADVICE of receipt/of delivery/of payment** POVRATNICA — Obavijest o prijmu/uručenju/isplati **P-21/CN 07**

Office of posting: OBROVAC Date: 21.07.2022

Address of the item: OPĆINA ERVENIK, BUTIGA BR. 24, 22306 ERVENIK

Nature of the item: Registered Parcel

Amount: 6 HR

Barcode: AR RF 99187746 6 HR

Meets on a destination: Delivered 21.07.2022

Signature: [Signature]

Return to: ZADARSKA ŽUPANIJA GRAD OBROVAC

Content: DOSTAVA ODLUKE O IZRADI III IZMJENE I DOPUNE PROSTORNOG P. UREĐENJA GRADA OBROVCA I POZIV ZA DOSTAVU ZAHTJEVA + CD-ROM VAŽEĆI PPU G.O. (DUJE) KL:350-01/22-01/09 CR.BR:2198-23-03/1-22-6

**Hrvatska pošta** Croatian Post Inc. / Republika Hrvatska **ADVICE of receipt/of delivery/of payment** POVRATNICA — Obavijest o prijmu/uručenju/isplati **P-21/CN 07**

Office of posting: OBROVAC Date: 21.07.2022

Address of the item: MINISTARSTVO POLJOPRIVREDE, Ulica grada Vukovara 48, 10000 ZAGREB

Nature of the item: Registered Parcel

Amount: 4 HR

Barcode: AR RF 99187755 4 HR

Meets on a destination: Delivered 26.07.2022

Signature: [Signature]

Return to: ZADARSKA ŽUPANIJA GRAD OBROVAC

Content: DOSTAVA ODLUKE O IZRADI III IZMJENE I DOPUNA PPU GRADA OBROVCA I POZIV ZA DOSTAVU ZAHTJEVA + CD-ROM VAŽEĆI PPU G.O. KL:350-01/22-01/09

**Hrvatska pošta** Croatian Post Inc. / Republika Hrvatska  
**ADVICE of receipt/of delivery/of payment**  
 POVRATNICA — Obavijest o prijmu/uručenju/isplati

Office of posting: OBROVAC, Date: 21.07.2022.  
 Address of the item: MINISTARSTVO KULTURE, UPRAVA ZA ZAŠTITU KULTURE BASTINE I KRAJEV. ODJEL ZAOKR, ULJE SMILJANIĆA  
 Nature of the item: 3 23000 ZADAR

Registered  Postal parcel  Insured letter  Moneyorder

Meets on a destination:  delivered  paid

Signature: REPUBLIKA HRVATSKA, MINISTARSTVO KULTURE I MEDIJA, UPRAVA ZA ZAŠTITU KULTURNE BASTINE

Return to: ZADARSKA ŽUPANIJA, GRAD OBROVAC

Stamp: AR, 28-VII 2022

Handwritten: DOSTAVA ODLUKE O IZRADI III IZMJENA I DOPUNA PPU GRADA OBROVCA I POZIV ZA DOSTAVU ZAHTJEVA + CD-ROM VAŽEĆI PPU G.O. (DUJE) KL: 350-01/22-01/08 UR.BR: 2198-23-03/1-22-6

**Hrvatska pošta** Croatian Post Inc. / Republika Hrvatska  
**ADVICE of receipt/of delivery/of payment**  
 POVRATNICA — Obavijest o prijmu/uručenju/isplati

Office of posting: OBROVAC, Date: 28-VII 2022  
 Address of the item: HZ INFRASTRUKTURA D.O.O., MIHANOVIĆEVA 12, 10000 ZAGREB  
 Nature of the item: HZ INFRASTRUKTURA D.O.O. (DUE) opći poslovi 210

Registered  Postal parcel  Insured letter  Moneyorder

Meets on a destination:  delivered  paid

Signature: Mihanovićeveva 12, Zagreb

Return to: ZADARSKA ŽUPANIJA, GRAD OBROVAC

Stamp: AR, 28-VII 2022

Handwritten: DOSTAVA ODLUKE O IZRADI III IZMJENA I DOPUNA PPU GRADA OBROVCA I POZIV ZA DOSTAVU ZAHTJEVA + CD-ROM VAŽEĆI PPU GRAD OBROVCA KL: 350-01/22-01/09 UR.BR: 2198-23-03/1-22-6 (DUJE)

**Hrvatska pošta** Croatian Post Inc. / Republika Hrvatska  
**ADVICE of receipt/of delivery/of payment**  
 POVRATNICA — Obavijest o prijmu/uručenju/isplati

Office of posting: OBROVAC, Date: 21.07.2022.  
 Address of the item: MINISTARSTVO GOSPODARSTVA I ODŽIVOG RAZVOJA, RADNIČKA CESTA 80 10000 ZAGREB  
 Nature of the item: 1 ODŽIVOG RAZVOJA

Registered  Postal parcel  Insured letter  Moneyorder

Meets on a destination:  delivered  paid

Signature: REPUBLIKA HRVATSKA, MINISTARSTVO GOSPODARSTVA I ODŽIVOG RAZVOJA

Return to: ZADARSKA ŽUPANIJA, GRAD OBROVAC

Stamp: AR, 28-VII 2022

Handwritten: DOSTAVA ODLUKE O IZRADI III IZMJENA I DOPUNA PPU GRADA OBROVCA I POZIV ZA DOSTAVU ZAHTJEVA + CD-ROM VAŽEĆI PPU G.O. KL: 350-01/22-01/09

**Hrvatska pošta** / Croatian Post Inc. / Republika Hrvatska  
**ADVICE of receipt/of delivery/of payment**  
 POVRATNICA — Obavijest o prijmu/uručenju/isplati

Office of posting: OBROVAC, Date: 21.07.2022.  
 Addressee of the item: HOPS - PRP SPLIT, LJUDEVITA POSAVSKOG 6, 21000 SPLIT

Nature of the item: Registered, Postal parcel, Insured letter

Amount: 5 HR

Signature: [Signature]

Meets on a destination: delivered 21.07.2022.

Return to: ZADARSKA ŽUPANIJA, GRAD OBROVAC

Content: DOSTAVA ODLUKE O IZRADI III IZMJENA I DOPUNA PPU GRADA OBROVCA, POZIV ZA DOSTAVU ZAHTJEVA + CD-ROM VAŽEĆI PRU G.O. K.L.: 350-01/22-01/09, U.R.BR.: 2198-23-03/1-22-6

**Hrvatska pošta** / Croatian Post Inc. / Republika Hrvatska  
**ADVICE of receipt/of delivery/of payment**  
 POVRATNICA — Obavijest o prijmu/uručenju/isplati

Office of posting: OBROVAC, Date: 21.07.2022.  
 Addressee of the item: HAKOM, ROBERTA MIHAUČEVA 9, 10000 ZAGREB

Nature of the item: Registered, Postal parcel, Insured letter

Amount: 0 HR

Signature: [Signature]

Meets on a destination: delivered 26-07-2022.

Return to: ZADARSKA ŽUPANIJA, GRAD OBROVAC

Content: DOSTAVA ODLUKE O IZRADI III IZMJENE I DOPUNA PPU GRADA OBROVCA, POZIV ZA DOSTAVU ZAHTJEVA + CD-ROM VAŽEĆI PPU GRADA OBROVCA K.L.: 350-01/22-01/09, U.R.BR.: 2198-23-03/1-22-6

**Hrvatska pošta** / Croatian Post Inc. / Republika Hrvatska  
**ADVICE of receipt/of delivery/of payment**  
 POVRATNICA — Obavijest o prijmu/uručenju/isplati

Office of posting: OBROVAC, Date: 21.07.2022.  
 Addressee of the item: PLINACRO D.O.O., SAVSKA CESTA 88A, 10000 ZAGREB

Nature of the item: Registered, Postal parcel, Insured letter

Amount: 5 HR

Signature: [Signature]

Meets on a destination: delivered 26-07-2022.

Return to: ZADARSKA ŽUPANIJA, GRAD OBROVAC

Content: DOSTAVA ODLUKE O IZRADI III IZMJENA I DOPUNA PPU GRADA OBROVCA, POZIV ZA DOSTAVU ZAHTJEVA + CD-ROM VAŽEĆI PPU GRADA OBROVCA (DOKU) K.L.: 350-01/22-01/09, U.R.BR.: 2198-23-03/1-22-6

**Hrvatska pošta** Croatian Post Inc. / Republika Hrvatska  
**ADVICE of receipt/of delivery/of payment**  
 POVRATNICA — Obavijest o prijmu/uručenju/isplati

Office of posting: OBROVAC Date: 21.04.2022.  
 Address of the item: HRVATSKE SUHE D.O.O., DIREKCIJA ZAGREB, KNEZA BRANIKOVA 1, 10000 ZAGREB

Nature of the item: Registered (checked), Postal parcel (checked), Insured letter (checked). Amount: 6 HR.

Meets on a destination: The item mentioned above has been duly delivered (checked) on 21.04.2022. Signature: DIREKCIJA

Return to: ZADARSKA ŽUPANIJA, GRAD OBROVAC. DOSTAVA ODLUKE O IZRADI III. IZMJENA I DOPUNA PPU GRADA OBROVCA I POZIV ZA DOSTAVU ZAH. + CD ROM VAŽEĆI PPU G.O. (DUJE) KL: 350-04/22-04/09 UR.BR. 2-198-23-03/17-22-6

**Hrvatska pošta** Croatian Post Inc. / Republika Hrvatska  
**ADVICE of receipt/of delivery/of payment**  
 POVRATNICA — Obavijest o prijmu/uručenju/isplati

Office of posting: OBROVAC Date: 21.04.2022.  
 Address of the item: HRVATSKE CESTE D.O.O., VONČIČINA 3, 10000 ZAGREB

Nature of the item: Registered (checked), Postal parcel (checked), Insured letter (checked). Amount: 0 HR.

Meets on a destination: The item mentioned above has been duly delivered (checked) on 20.04.2022. Signature: UPUNOMUCENIA

Return to: ZADARSKA ŽUPANIJA, GRAD OBROVAC. DOSTAVA ODLUKE O IZRADI III. IZMJENA I DOPUNA PPU GRADA OBROVCA I POZIV ZA DOSTAVU ZAHJEVA + CD-ROM VAŽEĆI PPU GRADA OBROVCA KL: 350-04/22-04/09 UR.BR. 2-198-23-03/17-22-6

**Hrvatska pošta** Croatian Post Inc. / Republika Hrvatska  
**ADVICE of receipt/of delivery/of payment**  
 POVRATNICA — Obavijest o prijmu/uručenju/isplati

Office of posting: OBROVAC Date: 21.04.2022.  
 Address of the item: OPĆINA POSEDARJE TRG MARTINA POSEDARSKOG 1, 23242 POSEDARJE

Nature of the item: Registered (checked), Postal parcel (checked), Insured letter (checked). Amount: 3 HR.

Meets on a destination: The item mentioned above has been duly delivered (checked) on 20.04.2022. Signature: POSEDARJE

Return to: ZADARSKA ŽUPANIJA, GRAD OBROVAC. DOSTAVA ODLUKE O IZRADI III. IZMJENE I DOPUNE PPU GRADA OBROVCA I POZIV ZA DOSTAVU ZAHJEVA + CD-ROM VAŽEĆI PPU G.O. KL: 350-04/22-04/09 UR.BR. 2-198-23-03/17-22-6

**Hrvatska pošta** Croatian Post Inc. / Republika Hrvatska  
**ADVICE of receipt/of delivery/of payment**  
 POVRATNICA — Obavijest o prijmu/uručenju/isplati

Office of posting: **OBROVAC** Date: **21.09.2022.**

Address of the item: **LUCKA KAPETANIJA ZADAR, LIBUNSKA OBALA 8, 23000 ZADAR**

Nature of the item: **Registered Parcel**

Amount: **0 HR**

Barcode: **AR RF 99187770 0 HR**

Meets on a destination: **REPUBLIKA HRVATSKA** Date: **21.09.2022.**

Signature: **LUCKA KAPETANIJA ZADAR**

Stamp: **AR** (21.09.2022)

Return to: **ZADARSKA ŽUPANIJA GRAD OBROVAC**

Content: **DOSTAVA ODLUKE O IZRADI III. IZMJENA I DOPUNA PPU GRADA OBROVCA I POZIV ZA DOSTAVU ZAHTJEVA + CD-ROM VAŽEĆI PPU GRADA OBROVCA KL: 350-01/22-01/09 UR.BR: 2198-23-03/7-22-6 (DUJE)**

**Hrvatska pošta** Croatian Post Inc. / Republika Hrvatska  
**ADVICE of receipt/of delivery/of payment**  
 POVRATNICA — Obavijest o prijmu/uručenju/isplati

Office of posting: **OBROVAC** Date: **21.09.2022.**

Address of the item: **LUCKA UPRAVA ZADAR, GAZENIČKA CESTA 28 A, 23000 ZADAR**

Nature of the item: **Registered Parcel**

Amount: **7 HR**

Barcode: **AR RF 99187749 7 HR**

Meets on a destination: **REPUBLIKA HRVATSKA** Date: **21.09.2022.**

Signature: **LUCKA KAPETANIJA ZADAR**

Stamp: **AR** (21.09.2022)

Return to: **ZADARSKA ŽUPANIJA GRAD OBROVAC**

Content: **DOSTAVA ODLUKE O IZRADI III IZMJENE I DOPUNE PPU GRADA OBROVCA I POZIV ZA DOSTAVU ZAHTJEVA + CD-ROM (DUJE) KL: 350-01/22-01/09 UR.BR: 2198-23-03/7-22-6**

**Hrvatska pošta** Croatian Post Inc. / Republika Hrvatska  
**ADVICE of receipt/of delivery/of payment**  
 POVRATNICA — Obavijest o prijmu/uručenju/isplati

Office of posting: **OBROVAC** Date: **21.09.2022.**

Address of the item: **HRVATSKE CESTE MIKOLE TESLE 14 B, 23000 ZADAR**

Nature of the item: **Registered Parcel**

Amount: **3 HR**

Barcode: **AR RF 99187767 3 HR**

Meets on a destination: **REPUBLIKA HRVATSKA** Date: **21.09.2022.**

Signature: **LUCKA KAPETANIJA ZADAR**

Stamp: **AR** (21.09.2022)

Return to: **ZADARSKA ŽUPANIJA GRAD OBROVAC**

Content: **DOSTAVA ODLUKE O IZRADI III IZMJENA I DOPUNA PPU G.O. I POZIV ZA DOSTAVU ZAHTJEVA + CD-ROM VAŽEĆI PPU G.O. (DUJE) KL: 350-01/22-01/09**

**Hrvatska pošta** Croatian Post Inc. / Republika Hrvatska  
**ADVICE of receipt/of delivery/of payment**  
**POVRATNICA — Obavijest o prijmu/uručenju/isplati** P-21/CN 07

Office of posting: OBROVAC Date: 21.07.2022.  
 Address of the item: GRAD BENKOVAC, KATASTRALNO KNJEŽA BRANIMIRA 12, 23420 BENKOVAC

Nature of the item: Registered, Postal parcel, Insured letter, Moneyorder

AR RF 99187744 9

Meets on a destination: The item mentioned above has been duly delivered

Signature: [Signature]

Return to: ZADARSKA ŽUPANIJA, GRAD OBROVAC

Locality and country: Mjesto i država

DOSTAVA ODLUKE O MERADI III IZMJENA I DOPUNA PPU GRADA OBROVCA I POZIV ZA DOSTAVU ZAHTEVA + CD-ROM VAŽEĆI PPU KL: 350-01/22-01/09, G.O. UR.BR: 2158-23-031-22-6

**Hrvatska pošta** Croatian Post Inc. / Republika Hrvatska  
**ADVICE of receipt/of delivery/of payment**  
**POVRATNICA — Obavijest o prijmu/uručenju/isplati** P-21/CN 07

Office of posting: OBROVCA Date: 21.07.2022.  
 Address of the item: OPCINA GRACAC, PARK SV. JURJA 1, 23440 GRACAC

Nature of the item: Registered, Postal parcel, Insured letter, Moneyorder

AR RF 99187748 3 HR

Meets on a destination: The item mentioned above has been duly delivered

Signature: [Signature]

Return to: ZADARSKA ŽUPANIJA, GRAD OBROVAC

Locality and country: Mjesto i država

DOSTAVA ODLUKE O IZRADI III IZMJENA I DOPUNA PPU GRADA OBROVCA I POZIV ZA DOSTAVU ZAHTEVA + CD-ROM VAŽEĆI PPU G.O. KL: 350-01/22-01/09 UR.BR: 2158-23-031-22-6

**Hrvatska pošta** Croatian Post Inc. / Republika Hrvatska  
**ADVICE of receipt/of delivery/of payment**  
**POVRATNICA — Obavijest o prijmu/uručenju/isplati** P-21/CN 07

Office of posting: OBROVAC Date: 21.07.2022.  
 Address of the item: OPCINA JASENICE, PETRA ŽORANIĆA G1, 23243 JASENICE

Nature of the item: Registered, Postal parcel, Insured letter, Moneyorder

AR RF 99187747 0 HR

Meets on a destination: The item mentioned above has been duly delivered

Signature: [Signature]

Return to: ZADARSKA ŽUPANIJA, GRAD OBROVAC

Locality and country: Mjesto i država

DOSTAVA ODLUKE O IZRADI III IZMJENE I DOPUNE PPU GRADA OBROVCA I POZIV ZA DOSTAVU ZAHTEVA + CD-ROM VAŽEĆI PPU G.O. KL: 350-01/22-01/09 (DUSJE)

**Hrvatska pošta** Croatian Post Inc. / Republika Hrvatska **ADVICE of receipt/of delivery/of payment** POVRATNICA — Obavijest o prijmu/uručenju/isplati **P-21/CN 07**

Office of posting: OBROVAC Date: 21.07.2022

Address of the item: OPCINA NOVIGRAD, TAG KRALJA TOMISLAVA 1, 23312 NOVIGRAD

Nature of the item: Registered, Postal parcel, Insured letter

Amount: 2 HR

RF 99187745

Meets on a destination:  delivered

Signature: OPUNOMOĆENIK

Return to: ZADARSKA ŽUPANIJA GRAD OBROVAC

DOSTAVA ODLUKE O IZRADI III. IZMJENE I DOPUNE PPU GRADA OBROVCA I POZIV ZA DOSTAVU + CD-ROM VAŽECI PPU GRADA OBROVCA K.L. 350-01/22-01/03 (DOLJE) UR.BR. 2198-23-03/1-22-6

**Hrvatska pošta** Croatian Post Inc. / Republika Hrvatska **ADVICE of receipt/of delivery/of payment** POVRATNICA — Obavijest o prijmu/uručenju/isplati **P-21/CN 07**

Office of posting: OBROVAC Date: 21.07.2022

Address of the item: EYN CROATIA PLIN D.O.O. ZAGREBAČKA AVENIJA 104 10000 ZAGREB

Nature of the item: Registered, Postal parcel, Insured letter

Amount: 9 HR

RF 99187763

Meets on a destination:  delivered

Signature: EYN Croatia Plin d.o.o.

Return to: ZADARSKA ŽUPANIJA GRAD OBROVAC

DOSTAVA ODLUKE O IZRADI III. IZMJENA I DOPUNA PPU GRADA OBROVCA I POZIV ZA DOSTAVU ZAHTJEVA + CD-ROM VAŽECI PPU K.L. 350-01/22-01/051 G.O. (DOLJE) UR.BR. 2198-23-03/1-22-6

**Hrvatska pošta** Croatian Post Inc. / Republika Hrvatska **ADVICE of receipt/of delivery/of payment** POVRATNICA — Obavijest o prijmu/uručenju/isplati **P-21/CN 07**

Office of posting: OBROVAC Date: 21.07.2022

Address of the item: INFRAGRAD D.O.O. STJEPANA RADICA C-12, 23450 OBROVAC

Nature of the item: Registered, Postal parcel, Insured letter

Amount: 4 HR

RF 99187740

Meets on a destination:  delivered

Signature: Ana Marić

Return to: ZADARSKA ŽUPANIJA GRAD OBROVAC

DOSTAVA ODLUKE O IZRADI III. IZMJENE I DOPUNE PPU GRADA OBROVCA I POZIV ZA DOSTAVU ZAHTJEVA + CD-ROM VAŽECI PPU G.O. K.L. 350-01/22-01/05 (DOLJE)

**Hrvatska pošta** Croatian Post Inc. / Republika Hrvatska  
**ADVICE of receipt/of delivery/of payment**  
 POVRATNICA — Obavijest o prijmu/uručenju/isplati

Office of posting: OBROVAC Date: 21.07.2022.  
 Addressee of the item: ŽUPANIJSKA LUČKA UPRAVA ZADAR, ŽIBURNJSKA OBALA 6/5, 23000 ZADAR

Nature of the item/vrsta pošiljke  
 Registered Parcel /  Registered letter /  Money order

Amount: 210

Meets on a destination / ispunjava se na odredištu  
 delivered /  paid

Signature: [Signature]

Return to: ZADARSKA ŽUPANIJA GRAD OBROVAC

DOSTAVA ODLUKE O IZRADI III IZMJENA I DOPUNA PPU GRADA OBROVCA I POZIV ZA DOSTAVU ZAHTJEVA + CD-ROM VAZEĆI PPU G.O. KL: 350-01/22-01/09 (DUSE) CR.BR: 2198-23-03/1-22-6

**Hrvatska pošta** Croatian Post Inc. / Republika Hrvatska  
**ADVICE of receipt/of delivery/of payment**  
 POVRATNICA — Obavijest o prijmu/uručenju/isplati

Office of posting: OBROVAC Date: 21.07.2022.  
 Addressee of the item: ZADARSKA ŽUPANIJA UPRAVNI ODJEL ZA PROSTORNO UREĐENJE, ZAŠ. OKOL. I KOM. POSLOVE BOŽIDARA PETRANOVIĆA 23000 ZADAR

Nature of the item/vrsta pošiljke  
 Registered Parcel /  Registered letter /  Money order

Amount: 23000 ZADAR

Meets on a destination / ispunjava se na odredištu  
 delivered /  paid

Signature: REPUBLIKA HRVATSKA ZADARSKA ŽUPANIJA

Return to: ZADARSKA ŽUPANIJA GRAD OBROVAC

DOSTAVA ODLUKE O IZRADI III IZMJENA I DOPUNA PPU GRADA OBROVCA I POZIV ZA DOSTAVU ZAHTJEVA + CD-ROM VAZEĆI PPU G.O. KL: 350-01/22-01/09 CR.BR: 2198-23-03/1-22-6

**Hrvatska pošta** Croatian Post Inc. / Republika Hrvatska  
**ADVICE of receipt/of delivery/of payment**  
 POVRATNICA — Obavijest o prijmu/uručenju/isplati

Office of posting: OBROVAC Date: 21.07.2022.  
 Addressee of the item: HEP ZADAR, KRALJA DMITRA ZVONIMIRA 8, 23000 ZADAR

Nature of the item/vrsta pošiljke  
 Registered Parcel /  Registered letter /  Money order

Amount: 8

Meets on a destination / ispunjava se na odredištu  
 delivered /  paid

Signature: [Signature]

Return to: ZADARSKA ŽUPANIJA GRAD OBROVAC

DOSTAVA ODLUKE O IZRADI III IZMJENA I DOPUNE PPU GRADA OBROVCA I POZIV ZA DOSTAVU ZAHTJEVA + CD-ROM SA VAZEĆIM PPU G.O. KL: 350-01/22-01/09

**Hrvatska pošta** Croatian Post Inc. / Republika Hrvatska **ADVICE of receipt/of delivery/of payment** POVRATNICA — Obavijest o prijmu/uručenju/isplati **P-21/CN 07**

Office of posting: OBROVAC Date: 21.07.2022.

Address of the item: ZADARSKA ŽUPANIJA, ZAVOD ZA PROSTORNO UREĐENJE, BRACE VRANJANIN 11, 23000 ZADAR

Nature of the item: Registered (checked)

Amount: [blank]

No. of items: 1

Barcode: AR RF 99187742 1 HR

Meets on a destination: [checked] delivered Date: 26-07-2022

Signature: REPUBLIKA HRVATSKA, ZADARSKA ŽUPANIJA

Return to: ZADARSKA ŽUPANIJA, GRAD OBROVAC

Locality and country: OBROVAC

Content: DOSTAVA ODLUKE O IZRADI III IZMJENA I DOPUNA PPU GRADA OBROVCA I POZIV ZA DOSTAVU ZAHTEVA + CD-ROM, VAŽEĆI PPU KL: 350-01/22-01/09, G.O. UR.BR.: 2198-23-03/17-22-6

**Hrvatska pošta** Croatian Post Inc. / Republika Hrvatska **ADVICE of receipt/of delivery/of payment** POVRATNICA — Obavijest o prijmu/uručenju/isplati **P-21/CN 07**

Office of posting: OBROVAC Date: 21.07.2022.

Address of the item: YODOVOD D.O.O. ZADAR, ŠPICE BRUSINE 17, 23000 ZADAR

Nature of the item: Registered (checked)

Amount: [blank]

No. of items: 5

Barcode: AR RF 99187739 5 HR

Meets on a destination: [checked] delivered Date: 26-07-2022

Signature: OPUNOMOĆENIK

Return to: GRAD OBROVAC

Locality and country: OBROVAC

Content: DOSTAVA ODLUKE O IZRADI III IZMJENA I DOPUNE PPU GRADA OBROVCA I POZIV ZA DOSTAVU ZAHTEVA + CD-ROM, VAŽEĆI PPU KL: 350-01/22-01/09, G.O. UR.BR.: 2198-23-03/17-22-6

**Hrvatska pošta** Croatian Post Inc. / Republika Hrvatska **ADVICE of receipt/of delivery/of payment** POVRATNICA — Obavijest o prijmu/uručenju/isplati **P-21/CN 07**

Office of posting: OBROVAC Date: 21.07.2022.

Address of the item: MINISTARSTVO UMJETNIČKIH POSLOVA, PU ZADARSKA, BANA JOSIPA JELACIĆA 30, 23000 ZADAR

Nature of the item: Registered (checked)

Amount: [blank]

No. of items: 1

Barcode: AR RF 99187737 1 HR

Meets on a destination: [checked] delivered Date: 26-07-2022

Signature: OPUNOMOĆENIK

Return to: ZADARSKA ŽUPANIJA, GRAD OBROVAC

Locality and country: OBROVAC

Content: POSTAVA ODLUKE O IZRADI III IZMJENA I DOPUNA PPU GRADA OBROVCA I POZIV ZA DOSTAVU ZAHTEVA + CD-ROM VAŽEĆI PPU G.O. KL: 350-01/22-01/09

**Hrvatska pošta** Croatian Post Inc. / Republika Hrvatska **ADVICE of receipt/of delivery/of payment** POVRATNICA — Obavijest o prijmu/uručenju/isplati **P-21/CN 07**

Office of posting: OBROVAC Date: 24.07.2022

Addressee of the item: ZUPANIJSKA UPRAVA ZA CESTE ŽRINSKO FRANKOPANSKA 101II, 23000 ZADAR

Nature of the item: Registered, Insured letter, Money order

Amount: [blank]

Signature: [blank]

Stamp: AR 24.07.2022

Return to: ZADARSKA ŽUPANIJA GRAD OBROVAC

Locality and country: Mjesto i država

Content: DOSTAVA ODLUKE O IZRADI III. IZMJENA - DOPUNA PPU GRADA OBROVAC I POZIV ZA DOSTAVU ZAHTJEVA + CD-ROM SA VAŽECIM PPU G.O. KL: 350-01/22-01/03 UR.BR: 2198-23-03/1-22-6

**Hrvatska pošta** Croatian Post Inc. / Republika Hrvatska **ADVICE of receipt/of delivery/of payment** POVRATNICA — Obavijest o prijmu/uručenju/isplati **P-21/CN 07**

Office of posting: OBROVAC Date: 24.07.2022

Addressee of the item: MINISTARSTVO GRADITELJSTVA PROSTORNOG UREĐENJA I DRAVNE MOĆI, UL. REPUBLIKE AUSTRIJE 20, 10000 ZAGREB

Nature of the item: Registered, Insured letter, Money order

Amount: [blank]

Signature: [blank]

Stamp: AR 27-VII 2022

Return to: ZADARSKA ŽUPANIJA GRAD OBROVAC

Locality and country: Mjesto i država

Content: DOSTAVA ODLUKE O IZRADI III IZMJENA I DOPUNA PPU GRADA OBROVAC I POZIV ZA DOSTAVU ZAHTJEVA + CD ROM KL: 350-01/22-01/03 UR.BR: 2198-23-03/1-22-6



**REPUBLIKA HRVATSKA  
ZADARSKA ŽUPANIJA  
GRAD OBROVAC  
JEDINSTVENI UPRAVNI ODJEL**

Trg dr. Franje Tuđmana 1, 23 450 Obrovac  
tel: 023/689-056, 689-007 Fax: 689-054  
[www.obrovac.hr](http://www.obrovac.hr), e-mail: [info@obrovac.hr](mailto:info@obrovac.hr)  
OIB 65496793357; IBAN: HR4524810001829600008

KLASA: 350-01/22-01/09  
URBROJ: 2198-23-03/1-22-13

Obrovac, 24. kolovoza 2022. god.

**Tijelima i osobama određenim posebnim  
propisima koja daju zahtjeve za izradu  
prostornih planova iz  
područja svog djelokruga**

**Predmet: Dostava Odluke o izradi III. izmjene i dopune Prostornog  
plana uređenja Grada Obrovca i poziv za dostavu zahtjeva  
(podataka, planskih smjernica i propisanih dokumenata) za  
izradu izmjena i dopuna plana  
- dostavlja se**

Sukladno članku 90. stavak 1. Zakona o prostornom uređenju („Narodne novine“ broj 153/13, 65/17, 114/18, 39/19, i 98/19) dostavljamo vam **Odluku o izradi III. izmjena i dopuna Prostornog plana uređenja Grada Obrovca** (dalje: Odluka) te vas **pozivamo da u roku 15 dana** od primitka Odluke dostavite zahtjeve (podatke, planske smjernice i propisane dokumente) za izradu izmjena i dopuna plana. Za sve dodatne informacije stojimo vam na raspolaganju.

S poštovanjem,

Pročelnica:  
Gordana Renić dipl. oec.



Privitak:

1. Odluka o izradi III. izmjena i dopuna Prostornog plana uređenja Grada Obrovca ("Službeni glasnik Grada Obrovca" broj 4/22)
2. CD-rom, važeći PPU Grada Obrovca

DOSTAVITI:

1. Ministarstvo graditeljstva i prostornog uređenja i državne imovine Ulica Republike Austrije 20, 10000 Zagreb,
2. Ministarstvo gospodarstva i održivog razvoja, Radnička cesta 80, Zagreb,
3. Ministarstvo poljoprivrede, Ulica grada Vukovara 78, 10000 Zagreb,
4. Ministarstvo kulture, Uprava za zaštitu kulturne baštine, Konzervatorski odjel u Zadru, Ilije Smiljanića 3, 23000 Zadar,
5. Ministarstvo unutarnjih poslova, PU Zadarska, Bana Josipa Jelačića 30, 23000 Zadar,
6. HOPS – PRP Split, Ljudevita Posavskog 5, 21000 Split,
7. HOPS – PRP Rijeka, Ulica Maršala Tita 166, 51410 Opatija,
8. HEP Zadar, Kralja Dmitra Zvonimira 8, 23000 Zadar,
9. HEP – Obnovljivi izvori energije d.o.o. Ulica grada Vukovara 37, 10000 Zagreb,
10. PLINACRO d.o.o., Savska cesta 88a, 10000 Zagreb,
11. EVN Croatia Plin d.o.o., Zagrebačka avenija 104, 10000 Zagreb,
12. Hrvatske vode VGO Split, Vukovarska 35, 21000 Split,
13. Hrvatske šume d.o.o., Direkcija Zagreb, Kneza Branimira 1, 10000 Zagreb,
14. Hrvatske ceste d.o.o., Vončinina 3, 10000 Zagreb,
15. Hrvatske ceste, Nikole Tesle 14b, 23000 Zadar,
16. Županijska uprava za ceste, Zrinsko Frankopanska 10/II, 23000 Zadar,
17. HŽ Infrastruktura d.o.o., Mihanovićeve 12, 10000 Zagreb,
18. Lučka kapetanija Zadar, Liburnska obala 8, 23000 Zadar,
19. Lučka uprava Zadar, Gaženička cesta 28 A, 23000 Zadar,
20. Županijska lučka uprava Zadar, Liburnska obala 6/5, 23000 Zadar ,
21. HAKOM, Roberta Frangeša Mihanovića 9, 10000 Zagreb,
22. Vodovod d.o.o Zadar, Špire Brusine 17, 23000 Zadar,
23. Infragrad d.o.o., Stjepana Radića c-12, 23450 Obrovac,
24. Loši d.o.o., Kraljice Jelene 31, 23211 Pakoštane,
25. Zadarska županija, Zavod za prostorno uređenje Zadarske županije, braće Vranjanin 11, 23 000 Zadar,
26. Zadarska županija, Upravni odjel za prostorno uređenje, zaštitu okoliša i komunalne poslove, Božidara Petranovića 8, 23 000 Zadar,
27. Grad Benkovac, Šetalište kneza Branimira 12, 23420 Benkovac,
28. Općina Novigrad, Trg kralja Tomislava 1, 23312 Novigrad,
29. Općina Posedarje, Trg Martina Posedarskog 1, 23242 Posedarje,
30. Općina Jasenice, Petra Zoranića 61, 23243 Jasenice,
31. Općina Gračac, Park Sv. Jurja 1, 23440 Gračac,
32. Općina Ervenik, Butiga br. 24, 22306 Ervenik,
33. Hrvatski Telekom d.d., Harambašićeva 39, 10000 Zagreb,
34. Ot-Optima Telekom d.d., Bani 75a, 10010 Zagreb,
35. AI Hrvatska d.o.o., Vrtni put 1, 10000 Zagreb,
36. Telemach Hrvatska d.o.o., Josipa Marohnića 1, 10000 Zagreb,
37. Hrvatski Telekom d.d., Radnička cesta 21, 10000 Zagreb,

**Hrvatska pošta** Croatian Post Inc. / Republika Hrvatska **ADVICE of receipt/of delivery/of payment** POVRATNICA — Obavijest o prijmu/uručenju/isplati **P-21/CN 07**

Office of posting: OBROVAC Date: 24.08.2022

Address of the item: HRVATSKI TELEKOM D.O.O., RADNIKA CESTA 21, 10000 ZAGREB

Nature of the item: Registered, Insured letter

Amount: 7 HR

Barcode: AR RF 99187861 7 HR

Return to: ZADARSKA ŽUPANIJA, GRAD OBROVAC

Signature: [Signature] Date: 26-08-2022

Handwritten notes: DOSTAVA ODLUKE OČIŠĆAVANJE HAKOMA + CD-ROM PPU GRADA OBROVCA, KL: 350-01/22-01/09, UR.BR: 2198-23-03/1-22-13

**Hrvatska pošta** Croatian Post Inc. / Republika Hrvatska **ADVICE of receipt/of delivery/of payment** POVRATNICA — Obavijest o prijmu/uručenju/isplati **P-21/CN 07**

Office of posting: OBROVAC Date: 24.08.2022

Address of the item: A1 HRVATSKA D.O.O., VRINI PUT, 10000 ZAGREB

Nature of the item: Registered, Insured letter

Amount: 4 HR

Barcode: AR RF 99187859 4 HR

Return to: ZADARSKA ŽUPANIJA, GRAD OBROVAC

Signature: [Signature] Date: 26-08-2022

Handwritten notes: DOSTAVA ODLUKE OČIŠĆAVANJE HAKOMA + CD-ROM PPU GRADA OBROVCA, KL: 350-01/22-01/09, UR.BR: 2198-23-03/1-22-13

**Hrvatska pošta** Croatian Post Inc. / Republika Hrvatska **ADVICE of receipt/of delivery/of payment** POVRATNICA — Obavijest o prijmu/uručenju/isplati **P-21/CN 07**

Office of posting: OBROVAC Date: 24.08.2022

Address of the item: TELEMACH HRVATSKA D.O.O., JOSIPA HADŽIĆA 1, 10000 ZAGREB

Nature of the item: Registered, Insured letter

Amount: 3 HR

Barcode: AR RF 99187860 3 HR

Return to: ZADARSKA ŽUPANIJA, GRAD OBROVAC

Signature: [Signature] Date: 23-08-2022

Handwritten notes: DOSTAVA ODLUKE DOSTAVA OČIŠĆAVANJE HAKOMA + CD-ROM PPU GRADA OBROVCA, KL: 350-01/22-01/09, UR.BR: 2198-23-03/1-22-13

**Hrvatska pošta** Croatia Post Inc. / Republika Hrvatska **ADVICE of receipt/of delivery/of payment** POVRATNICA — Obavijest o prijmu/uručenju/isplati P-21/CN 07

Office of posting: **OBROVAC** Date: **29.08.2022.**

Addressee of the item: **Hrvatski Telekom D.D. HARAMBASICEVA 39, 10000 ZAGREB**

Nature of the item/vrsta pošiljke: Registered, Postal parcel, Packet, Insured letter

Return to: **ZADARSKA ŽUPANIJA GRAD OBROVAC**

Signature: *[Handwritten Signature]*

Stamp: **LAGREB 29-VIII 20-21 AR**

Handwritten notes: **DOSTAVA ODLUKE OČISTAVANJA HAKOM + C) ROM PPU GRADA OBROVCA**  
**KL: 350-01/22-04/09**  
**UR.BR.: 2198-23-03/1-22-13**

**Hrvatska pošta** Croatia Post Inc. / Republika Hrvatska **ADVICE of receipt/of delivery/of payment** POVRATNICA — Obavijest o prijmu/uručenju/isplati P-21/CN 07

Office of posting: **OBROVAC** Date: **29.08.2022.**

Addressee of the item: **OT-OPTIMA TELEKOM D.D., BANI 45A, 10010 ZAGREB**

Nature of the item/vrsta pošiljke: Registered, Postal parcel, Packet, Insured letter

Return to: **ZADARSKA ŽUPANIJA GRAD OBROVAC**

Signature: *[Handwritten Signature]*

Stamp: **LAGREB 31-VIII 20-21 AR**

Handwritten notes: **DOSTAVA ODLUKE OČISTAVANJE HAKOM + C) ROM PPU GRADA OBROVCA**  
**KL: 350-01/22-04/09**  
**UR.BR.: 2198-23-03/1-22-13**



REPUBLIKA HRVATSKA  
ZADARSKA ŽUPANIJA  
GRAD OBROVAC  
OBROVAC

Primljeno: 02.08.22	
Klasifikacijska oznaka: 350-01/22-01/05	Ustroj: 03/1
Urudžbeni broj: 0-22-8	Prilozi: 1

KLASA: 350-05/22-01/269  
URBROJ: 376-05-3-22-02  
Zagreb, 27. srpnja 2022.

Republika Hrvatska  
Zadarska županija  
Grad Obrovac  
Jedinstveni upravni odjel  
Trg dr. Franje Tuđmana 1  
23450 Obrovac

**Predmet: Grad Obrovac**  
III. IZMJENE I DOPUNE PROSTORNOG PLANA UREĐENJA GRADA  
OBROVCA  
zahtjevi – smjernice za izradu

Veza: Vaš dopis KLASA:350-01/22-01/09, URBROJ: 2198-23-03/1-22-6, od 21. srpnja 2022.

Poštovani,

temeljem vašega zahtjeva obavještavamo vas da je prema odredbi čl. 3. Zakona o elektroničkim komunikacijama (NN br. 76/22; dalje: ZEK), elektronička komunikacijska infrastruktura, obavljanje djelatnosti elektroničkih komunikacijskih mreža i usluga, prostorno planiranje, gradnja, održavanje, razvoj i korištenje elektroničkih komunikacijskih mreža, elektroničke komunikacijske infrastrukture i druge povezane opreme te upravljanje i uporaba radiofrekvencijskog spektra, adresnog i brojevnog prostora, kao prirodno ograničenih općih dobara, od interesa su za Republiku Hrvatsku i da se prema odredbi iz čl. 59. st. 2. ZEK-a elektronička komunikacijska infrastruktura mora planirati u dokumentima prostornog uređenja. Temeljem odredbi čl. 59. st. 3. ZEK-a, Hrvatska regulatorna agencija za mrežne djelatnosti (dalje: HAKOM) u postupku donošenja dokumenata prostornog uređenja donosi prethodno mišljenje kojim se potvrđuje da se dokumentom prostornog uređenja uređuje gradnja elektroničke komunikacijske infrastrukture i druge povezane opreme u skladu s pravilnicima ZEK-a i u skladu s Uredbom o mjerilima razvoja elektroničke komunikacijske infrastrukture i druge povezane opreme (NN br. 131/12 i 92/15). Također, temeljem odredbi iz čl. 59. st. 11. ZEK-a, HAKOM utvrđuje i izdaje zahtjeve i mišljenja u postupku izrade i donošenja dokumenata prostornog uređenja.

Sukladno odredbama iz čl. 76. Zakona o prostornom uređenju (NN br. 153/13) prostorni plan općine određuje koridore infrastrukture značajne za grad, odnosno općinu, dakle određuje i koridore elektroničke komunikacijske infrastrukture. U skladu s prethodno navedenim zakonskim odredbama predmetni PPU treba sadržavati smjernice za izgradnju nove i rekonstrukciju-širenje postojeće elektroničke komunikacijske infrastrukture kako slijedi:

Novu elektroničku komunikacijsku infrastrukturu za pružanje javnih komunikacijskih usluga putem elektroničkih komunikacijskih vodova, odrediti planiranjem koridora primjenjujući slijedeća načela:

- za gradove i naselja gradskog obilježja: podzemno u zoni pješačkih staza ili zelenih površina;

HRVATSKA REGULATORNA AGENCIJA ZA MREŽNE DJELATNOSTI

Ulica Roberta Frangeša-Mihanovića 9, 10110 Zagreb / OIB: 87950793664 / Tel: (01) 7007 007, Faks: (01) 7007 070 / www.hakom.hr



- za ostala naselja: podzemno i/ili nadzemno u zoni pješačkih staza ili zelenih površina;
- za međunarodno, magistralno i međumjesno povezivanje: podzemno slijedeći koridore prometnica ili željezničkih pruga. Iznimno kada je to moguće, samo radi bitnog skraćivanja trasa, koridor se može planirati i izvan koridora prometnica ili željezničkih pruga vodeći računa o pravu vlasništva.
- Za izgrađenu elektroničku komunikacijsku infrastrukturu za pružanje javnih komunikacijskih usluga putem elektroničkih komunikacijskih vodova planirati dogradnju, odnosno rekonstrukciju te eventualno proširenje radi implementacije novih tehnologija i/ili kolokacija odnosno potreba novih operatora, vodeći računa o pravu zajedničkog korištenja od strane svih operatora.
- Novu elektroničku komunikacijsku infrastrukturu za pružanje komunikacijskih usluga putem elektromagnetskih valova, bez korištenja vodova, odrediti planiranjem postave baznih stanica i njihovih antenskih sustava na antenskim prihvatima na izgrađenim građevinama i rešetkastim i/ili jednocjevnim stupovima u gradovima, naseljima i izvan njih, bez detaljnog definiranja (točkastog označavanja) lokacija različito za:
  - gradove i gusto naseljena područja ili njihove dijelove i to posebno za brdovita i posebno za ravničasta područja;
  - ostala naselja i to posebno za brdovita i posebno za ravničasta područja;vodeći računa o mogućnosti pokrivanja tih područja radijskim signalom koji će se emitirati radijskim sustavima smještenim na te antenske prihvate (zgrade i/ili stupove) uz načelo zajedničkog korištenja od strane svih operatora-koncesionara, gdje god je to moguće.

Prostorni planovi ne smiju sadržavati nazive tvrtki (operatora), uređaja i nazivlja kojima bi se moglo narušiti pravo na ravnopravno tržišno natjecanje.

Podatke o postojećoj elektroničkoj komunikacijskoj infrastrukturi u zoni obuhvata plana kao i podatke o pokrivenosti područja radijskim signalom operatora pokretnih komunikacija, projektant-planer prikuplja od nadležnog ureda za katastar, operatora za pružanje elektroničkih komunikacijskih usluga uz uporabu radiofrekvencijskog spektra i operatora za pružanje elektroničkih komunikacijskih usluga putem elektroničkih komunikacijskih vodova. Popis u prilogu.

Prije prihvatanja Konačnog prijedloga PPU-a, nositelj izrade dužan je pribaviti mišljenje HAKOM-a.

S poštovanjem,

**RAVNATELJ**  
**mr.sc. Miran Gosta**  
*(elektronički potpisala ovlaštena osoba)*


Privitak (1)

1. Popis operatora

Dostaviti:

1. Naslovu preporučeno





**MIRAN GOSTA**  
HR-39795581435

Elektronički potpisano: 28.07.2022T19:57:32 (UTC: 2022-07-28T08:57:32Z)

Provjera: <https://eoprtps.udd.hr/bravjera>  
Broj zapisa: bd71tecc-8812-4421-9ca3-8a04b311c968


Vjerodostojnost ovog dokumenta možete provjeriti skeniranjem QR koda. Ako je dokument identičan prikazanom izvorniku u digitalnom obliku, HAKOJN potvrđuje njegovu vjerodostojnost.



POPIS OPERATORA ZA PRUŽANJE ELEKTRONIČKIH KOMUNIKACIJSKIH USLUGA PUTEM ELEKTRONIČKIH  
KOMUNIKACIJSKIH VODOVA

1	HRVATSKI TELEKOM d.d.	Harambašićeva 39	10000 Zagreb	01/49 18 658	Odjel za elektroničko komunikacijsku infrastrukturu (EKI) Web sučelje: <a href="https://eki-zalutjevi.t.hr">https://eki-zalutjevi.t.hr</a>
2	OT-OPTIMA TELEKOM d.d.	Bani 75a, Zagreb	10010 Zagreb	01/5554 559	Odsjek za upravljanje mrežnom infrastrukturom Web sučelje: <a href="https://eki-tzjave.optinet.hr">https://eki-tzjave.optinet.hr</a>
3	A1 Hrvatska d.o.o.	Vrtini put 1, Zagreb	10000 Zagreb	01/4691 884	Odjel fiksne pristupne mreže infrastruktura@A1.hr

POPIS KONCESIONARA ZA PRUŽANJE ELEKTRONIČKIH KOMUNIKACIJSKIH USLUGA UZ UPORABU RF SPEKTRA					
	NAZIV KONCESIONARA	ADRESA	KONTAKT OSOBA	TEL./FAX	E-MAIL
1.	TELEMACH HRVATSKA d.o.o.	Josipa Maročića 1 ZAGREB	MILAN PUHALO	tel: 01/ 6328 326 095/ 6328 326	milan.puhalo@tele2.com
2.	HRVATSKI TELEKOM d.d.	Radnička cesta 21 10 000 ZAGREB	GORAN TOPEK	tel: 01/ 4983 000 098 233 458	goran.toplek@t.ht.hr
3.	A1 Hrvatska d.o.o.	Vrtni put 1 ZAGREB	DAMIR DIJANIĆ	tel: 021/ 4691 810 091/ 469 1810	d.djjanic@a1.hr

 <b>HEP</b> OPERATOR DISTRIBUCIJSKOG SUSTAVA d.o.o.	REPUBLIKA HRVATSKA ZADARSKA ŽUPANIJA GRAD OBROVAC OBROVAC
<b>ELEKTRA ZADAR</b> Služba za realizaciju investicijskih projekata i pristup mreži Odjel za realizaciju investicijskih projekata	Primljeno: 16.08.22 Klasifikacijske oznake: Ustrojstvo, tj. tj. tj. 350-01/22-01/29 03/1 Uvodni broj: Prilozi (Vredniti) 0-22-10
Ulica kralja Dmitra Zvonimira 8 23 000 Zadar	Grad Obrovac Trg Dr. Franje Tuđmana 1 23450 Obrovac
TELEFON • 023 • 290-500 TELEFAKS • 023 • 314-051 POŠTA • 23000 Zadar • SERVIS IBAN • 2484008-1400016324	
NAŠ BROJ I ZNAK 401400101/6726/22MZ	VAS BROJ I ZNAK 350-01/22-01/09
PREDMET III Iid PPU Grada Obrovca - zahtjevi - dostavlja se	DATUM 08.08.2022. god.
Poštovani,	
Na temelju zaprimljene odluke o III. izmjenama i dopunama Prostornog plana uređenja Grada Obrovca, dostavljamo Vam sljedeće zahtjeve:	
<ul style="list-style-type: none"><li>- Minimalna udaljenost transformatorske stanice od susjedne parcele mora iznositi 1m, a od ceste (puta) 3m. (uvjet je naveden u odredbama)<ul style="list-style-type: none"><li>- Ovaj uvjet uvelike olakšava izradu projektne dokumentacije, te ishođenje potrebnog akta za građenje.</li></ul></li><li>- Transformatorska stanica mora imati kolni pristup s javne površine. (uvjet je naveden u odredbama)<ul style="list-style-type: none"><li>- Opći uvjet</li></ul></li><li>- Transformatorske stanice se mogu izvesti i u sklopu novih građevina. (uvjet je naveden u odredbama)<ul style="list-style-type: none"><li>- Opći uvjet</li></ul></li><li>- Prilikom gradnje novih ili rekonstrukcije postojećih elektroenergetskih objekata trase iz Plana se mogu korigirati radi prilagodbe tehničkim rješenjima, imovinsko-pravnim odnosima i stanju na terenu. (uvjet je naveden u odredbama)<ul style="list-style-type: none"><li>- Ovaj uvjet smatramo vrlo bitnim. Iskustveno gledano izostanak ovog uvjeta nam je u velikom broju slučajeva onemogućio izgradnju ili značajno produžio vrijeme potrebno za ishođenje akta za građenje. Samim time ukoliko se izostavi može se značajno produžiti vrijeme izgradnje TS odnosno stvaranje uvjeta za elektroopskrbu budućih objekata (potrošača).</li></ul></li></ul>	
<b>ČLAN HEP GRUPE</b>	
• UPRAVA DRUŠTVA • DIREKTOR • NIKOLA ŠULENTIĆ •	
• TRGOVAČKI SUD U ZAGREBU MBS 080434230 • MB 1643991 • • OIB 46830600751 • UPLAĆEN TEMELJNI KAPITAL 699.436.000,00 HRK • • www.hep.hr •	

- Ukoliko se pokaže potreba za dodatnom količinom električne energije, dozvoljava se izgradnja transformatorske stanice unutar površina bilo koje namjene što se neće smatrati izmjenom ovog Plana. (uvjet je naveden u odredbama)
  - *Ovaj uvjet smatramo vrlo bitnim. Iskustveno gledano izostanak ovog uvjeta nam je u velikom broju slučajeva onemogućio izgradnju ili značajno produljio vrijeme potrebno za ishođenje akta za građenje. Samim time ukoliko se izostavi može se značajno produljiti vrijeme izgradnje TS odnosno stvaranje uvjeta za elektroopskrbu budućih objekata (potrošača).*
- Ukoliko se pokaže potreba za izgradnjom novih elektroenergetskih objekata, dozvoljava se izgradnja elektroenergetskih linijskih građevina i distributivnih transformatorskih stanica i na područjima gdje Planom nije dopuštena izgradnja bez da se donese Plan niže razine. ( molimo da se doda navedeni uvjet jer se ne nalazi u odredbama)
  - *Ovaj uvjet smatramo vrlo bitnim, osobito prilikom izgradnje sredjenaponskih kabljskih vodova koji povezuju dva područja između kojih je smješteno područje s obvezom izrade Plana nižeg reda, odnosno prilikom potrebe za izgradnjom transformatorskih stanica koje se grade u svrhu priključenja legaliziranih objekata a koji su izgrađeni na područjima na kojim postoji obveza izrade Plana nižeg reda. Iskustveno gledano izostanak ovog uvjeta nam je u velikom broju slučajeva onemogućio izgradnju ili značajno produljio vrijeme potrebno za ishođenje akta za građenje. Samim time ukoliko se izostavi može se značajno produljiti vrijeme izgradnje TS odnosno stvaranje uvjeta za elektroopskrbu budućih objekata (potrošača).*

Izrađivač plana podatke o mreži može zatražiti putem e-pošte na adresi: [info.dpzadar@hep.hr](mailto:info.dpzadar@hep.hr)

S poštovanjem,

Direktor distribucijskog područja:


Tomislav Dražić dipl.ing.

HEP - Operator distribucijskog sustava d.o.o. ZAGREB  
DISTRIBUCIJSKO PODRUČJE  
ELEKTRA ZADAR 1

ČLAN HEP GRUPE

• UPRAVA DRUŠTVA • DIREKTOR • NIKOLA ŠULENTIĆ •

• TRGOVAČKI SUD U ZAGREBU MBS 080434230 • MB 1643991 •  
• OIB 46830600751 • UPLAĆEN TEMELJNI KAPITAL 699.436.000,00 HRK •  
• www.hep.hr •



**HRVATSKE VODE**

VODNOGOSPODARSKI ODJEL  
ZA SLIVOVE JUŽNOG JADRANA  
21000 Split, Vukovarska 35

KLASA: 350-02/22-01/0000248  
URBROJ: 374-24-1-22-2  
Datum: 24.08.2022.g.



ZADARSKA ŽUPANIJA  
GRAD OBROVAC  
Jedinstveni upravni odjel ✓

Telefon: 021 / 309.400  
Telefax: 021 / 309.491  
HRVATSKA  
ŽUPANIJA  
GRAD OBROVAC

Primljeno: 26.08.22	
Klasifikacijske oznake: 350-01/22-01/09	03/1
Uredbeni broj: 0-22-15.	Prilozi: (Vodovod)

**PREDMET:** III. Izmjene i dopune Prostornog plana uređenja Grada Obrovca: podaci, planske smjernice i propisani dokumenti, dostavlja se

**Veza:** Vaš zahtjev Klasa: 350-01/22-01/09, Urbroj: 2198-23-03/1-22-6 od 21.07.2022.g., zaprimljen 27.07.2022.g.

Pri izradi III. Izmjena i dopuna Prostornog plana uređenja Grada Obrovca potrebno je predvidjeti sve zakonom propisane mjere za zaštitu od štetnog djelovanja voda - obranu od poplava, korištenje voda kao i za zaštitu površinskih i podzemnih voda te priobalnog mora od onečišćenja koje može izazvati planirano korištenja prostora. Sva rješenja trebaju biti usklađena s odredbama važećeg PP Zadarske županije na koji su Hrvatske vode prethodno dale pozitivno mišljenje kao i sa zahtjevima stručnih službi Grada.

Podatke o postojećim i planiranim instalacijama vodoopskrbnog sustava te sustava za odvodnju, pročišćavanje i dispoziciju otpadnih voda ishoditi od nadležnih komunalnih tvrtki.

U slučaju etapne izgradnje odnosno do izgradnje sustava javne odvodnje, potrebno je planirati i prijelazno rješenje između ostalog i na način da se u tekstualnom dijelu plana na odgovarajućem mjestu navede:

*" Do realizacije sustava javne odvodnje je moguća realizacija pojedinačnih objekata sa prihvatom otpadnih voda u vodonepropusne sabirne jame i odvozom putem ovlaštenog pravnog subjekta ili izgradnjom vlastitih uređaja za pročišćavanje otpadnih voda prije upuštanja istih u teren putem upojnih bunara odgovarajućeg kapaciteta na samoj čestici, a sve ovisno o uvjetima na terenu uz suglasnost i prema uvjetima Hrvatskih voda. "*

Za potrošače koji na javni sustav odvodnje otpadnih voda priključuju svoje otpadne vode čija je kvaliteta različita od standarda komunalnih otpadnih voda (tehnološke otpadne vode), Planom je potrebno propisati obavezu predtretmana do standarda komunalnih otpadnih voda.

Isto tako, podatke o postojećim i planiranim instalacijama te rješenju sustava za odvodnju oborinskih voda ishoditi od stručnih službi Grada. Rješenja odvodnje onečišćenih oborinskih voda sa radnih, manipulativnih, prometnih, parkirališnih i sličnih površina predvidjeti uz pročišćavanje na propisani način (putem odgovarajućih sustava pročišćavanja oborinskih onečišćenih voda) prije dispozicije.

Skrećemo pozornost da pri izradi Plana treba predvidjeti propisana ograničenja prema važećem Pravilniku o uvjetima za utvrđivanje zona sanitarne zaštite obzirom da je dio područja obuhvata smješten na području zona zaštite crpilišta Muškovci i Berberov buk.



077817811

Također, pri izradi Plana treba predvidjeti i ograničenja u korištenja prostora i sadržaja obzirom da su akvatoriji Novskog ždrila te Novigradskog i Karinskog mora prema Registru zaštićenih područja označeni kao „osjetljiva područja s lošom izmjenom voda“. Uz to, akvatorij Novigradskog mora je osjetljivo područje pogodno za uzgoj i rast morskih školjkaša.

S poštovanjem,



Dostava:  
1. 24 - 1, ovdje  
2. Pismohrana



077817811



**HŽ INFRASTRUKTURA**

10000 Zagreb, Mihanovićeveva 12

SEKTOR ZA RAZVOJ, PRIPREMU  
I PROVEDBU INVESTICIJA I EU  
FONDOVA

tel: +385 (0)1 4534538  
fax: +385 (0)1 4584885  
e-mail: [sebastijan.kamenscak@hzinfra.hr](mailto:sebastijan.kamenscak@hzinfra.hr)  
naš broj i znak: 6679/22, 1.3.1. SK  
vaš broj i znak: KLASA: 350-01/22-01/09  
URBROJ: 2198-23-03/1-22-6  
datum: 03.08.2022.

**ZADARSKA ŽUPANIJA**  
**GRAD OBROVAC**  
Jedinstveni upravni odjel  
Trg dr. Franje Tuđmana 1  
23450 Obrovac

REPUBLIKA HRVATSKA  
ZADARSKA ŽUPANIJA  
GRAD OBROVAC  
OBROVAC

Primljeno: 11. 8. 22	
Klasifikacijski znak: Broj: 11724	
350-01/22-01/09	03/1
Uredbeni broj:	Prilozi: 1/1
0-22-g	

**Predmet: Izrada III. Izmjena i dopuna Prostornog plana uređenja Grada Obrovca**  
**- Dostava očitovanja**

Temeljem dopisa Grada Obrovca, u vezi dostave očitovanja o izradi III. Izmjena i dopuna PPUG Obrovca, dostavljamo Vam sljedeće:


HŽ Infrastruktura d.o.o. nema dodatnih zahtjeva na predmetne III. Izmjene i dopune PPUG Obrovca (dopis KLASA: 350-01/22-01/09, URBROJ: 2198-23-03/1-22-6, poslan 21. srpnja 2022. godine).

Prilikom izrade izmjena i dopuna Prostornog plana uređenja Grada Obrovca potrebno je zadržati sve do sada definirane podatke u tekstualnom i grafičkom dijelu.

S poštovanjem,

**DIREKTOR SEKTORA ZA RAZVOJ, PRIPREMU I  
PROVEDBU INVESTICIJA I EU FONDOVA**

Mirko Franović, dipl. ing. građ.



HŽ INFRASTRUKTURA d.o.o. ZAGREB, Mihanovićeveva 12, TRGOVAČKI SUD U ZAGREBU, MBS: 080590485, OIB: 39901919995,  
Naziv i sjedište banke: Privredna banka Zagreb d.d., Zagreb, Radnička cesta 50, BROJ RAČUNA: HR4423400091110252804,  
TEMELJNI KAPITAL: 224.189.000,00 kuna,  
PREDSJEDNIK UPRAVE: Ivan Kršić, dipl. ing. građ.  
ČLANOVI UPRAVE: mr. sc. Darko Barišić, dipl. ing.; Marjan Čučić, dipl. ing.; mr. sc. Damir Lončarić, dipl. ing. stroj.; Subhi Tawfiq, mag. ing. traff



REPUBLIKA HRVATSKA  
MINISTARSTVO KULTURE I MEDIJA

REPUBLIKA HRVATSKA  
ZADARSKA ŽUPANIJA  
GRAD OBROVAC  
OBROVAC

Primljeno: 18.08.22	
Klasifikacijske oznake: 350-01/22-01/09	03/1
Uredbeni broj: 0-22-11	Prilozi: Vrednovi

Uprava za zaštitu kulturne baštine  
Konzervatorski odjel u Zadru  
Klasa: 612-08/16-10/0091  
Urbroj: 532-04-02-13/11-22-2  
Zadar, 8. kolovoza 2022. godine

**Predmet:** Smjernice za izradu III. Izmjena i dopuna Prostornog uređenja Grada Obrovca, traže se

**Veza:** Zahtjev Grada Obrovca, Jedinstvenog upravnog odjela, Trg dr. Franje Tuđmana, Klasa: 350-01/22-01/09; Urbroj: 2198-23-03/1-22-6 od 21. srpnja 2022. godine zaprimljen u ovom odjelu 28. srpnja 2022. godine

Na temelju članka 56. stavka 3. Zakona o zaštiti i očuvanju kulturnih dobara ("Narodne novine" br. 69/99, 151/03, 157/03, 100/04, 87/09, 88/10, 61/11, 25/12, 136/12, 157/13, 152/14, 98/15, 44/17, 90/18, 32/20, 62/20, 117/21), a povodom zahtjeva Grada Obrovca, Jedinstvenog upravnog odjela, Trg dr. Franje Tuđmana 1, daju se smjernice za izradu III. izmjena i dopuna Prostornog uređenja Grada Obrovca, kako slijedi;

Potrebno je poštovati smjernice koje ovaj Odjel izdao 2016. i 2020. godine (Klasa: 612-08/16-10/0091).

Sva kulturna dobra zaštićena su Zakonom o zaštiti i očuvanju kulturnih dobara, bez obzira na vlasništvo, preventivnu zaštitu ili registraciju. Svojstvo kulturnog dobra utvrđuje Ministarstvo kulture rješenjem na temelju stručnog vrednovanja.

Za sve predviđene gradnje ili rekonstrukcije u zaštićenim zonama: kulturnom krajoliku i kulturno-povijesnoj cjelini, te u svim ruralnim cjelinama, a prije poduzimanja bilo kakvog zahvata, potrebno je zatražiti posebne uvjete od ovog Odjela.

Potrebno je poštovati već utvrđene arheološke zone i pojedinačna nalazišta te vrednovati utvrđenu graditeljsku baštinu u područjima od etnološke vrijednosti. Za sve zahvate rekonstrukcije na takvim objektima potrebno je tražiti suglasnost ovog Odjela.

Prilikom intervencija na postojećim građevinama i kod gradnje novih građevina koje se nalaze u ruralnim cjelinama, potrebno je korištenje krovova na dvije, tri ili četiri vode pokrivenih tradicionalnim pokrovom od kupe kanalice ili od kamenih ploča. U ovim slučajevima nije moguće planiranje objekata s ravnim krovom.

Za cijelo područje Grada Obrovca važi: Ako se pri izvođenju građevinskih ili bilo kojih drugih radova koji se obavljaju na površini ili ispod površine tla, na kopnu, u vodi ili moru

naide na arheološko nalazište ili nalaze, osoba koja izvodi radove dužna je prekinuti radove i o nalazu bez odgađanja obavijestiti ovaj Odjel (KO Zadar).

Pročelnik:  
Igor Miletic, prof.



Dostaviti:  
1. Grad Obrovac, Trg dr. Franje Tuđmana, 23450 Obrovac  
2. Pismohrana, ovdje



REPUBLIKA HRVATSKA  
MINISTARSTVO KULTURE

Uprava za zaštitu kulturne baštine  
Konzervatorski odjel u Zadru  
Ilije Smiljančića 3, 23 000 Zadar

Klasa: 612-08/16-10/0091  
Urbroj: 532-04-02-13/8-20-07  
Zadar, 3. ožujka 2020. godine

REPUBLIKA HRVATSKA  
ZADARSKA ŽUPANIJA  
GRAD OBROVAC  
OBROVAC

Primljeno:	05.03.2020.
Klasifikacijska oznaka:	Lazarska jedinica
350-02/19-01/14	
Unudžbont broj:	Prilozi   Vrjednost
2198/23-03/1-20-4	

Grad Obrovac,  
Jedinstveni upravni odjel  
Trg dr. Franje Tuđmana 1  
23 450 Obrovac

**Predmet:** smjernice za izradu II. Izmjena i dopuna Prostornog plana uređenja Grada Obrovca-daju se

**Veza:** zahtjev Grada Obrovca, Jedinstvenog upravnog odjela, Trg dr. Franje Tuđmana 1, Obrovac, klasa: 350-02/19-01/14 urbroj: 2198/23-03/1-20-4, zaprimljen u ovom Odjelu 26. veljače 2020. godine

Na temelju članka 56. Zakona o zaštiti i očuvanju kulturnih dobara "Narodne novine" br. 69/99, 151/03, 157/03, 87/09, 88/10, 61/11, 25/12, 136/12, 157/13, 152/14, 44/17, 90/18), a povodom zahtjeva Grada Obrovca, Jedinstvenog upravnog odjela, Trg dr. Franje Tuđmana 1, Obrovac daju se smjernice za izradu II. Izmjena i dopuna Prostornog plana uređenja Grada Obrovca, kako slijedi:

Uz postojeće smjernice potrebno je unijeti i sljedeće;

Kulturni krajolik rijeke Krupe zaštićeno je kulturno dobro upisano u Registar kulturnih dobara RH pod brojem Z-7411. U prilogu vam šaljem kopiju Rješenja i kartu obuhvata. Sve odredbe rješenja je potrebno ugraditi u prostorni plan te ih se pridržavati.

Arheološko nalazište sv. Vid u Gornjem Karinu preventivno je zaštićeno kulturno dobro upisano u Registar kulturnih dobara RH pod brojem P-5798. Ostaci rimske arhitekture, starokršćanske crkve i groblje se prostiru na k. č.: 6206 (po staroj izmjeri dio 1666/1) k. o. Gornji Karin, ali i na okolnim česticama.

Na groblju u Kaštel Žegarskom se nalazi srednjovjekovno groblje, a vjerojatno i ostaci starije crkve. Prije ikakvih iskopa na groblju potrebno je zatražiti posebne uvjete od Konzervatorskog odjela Zadar.

Na k. č. 3123/3 k. o. Bilišane (Berberi) se nalazi liburnska gradina. Predmetnu česticu je potrebno izuzeti iz građevinske zone, a prije ikakvih zahvata potrebno je zatražiti posebne uvjete od Konzervatorskog odjela Zadar.

Crkva sv. Kuzme i Damjana na k. č. zgr. \*225/1 k. o. Kruševo preventivno je zaštićeno kulturno dobro upisano u Registar kulturnih dobara RH pod brojem P-5135. Okoliš crkve je potrebno označiti i oznakom za arheološko nalazište obzirom je crkva sagrađena na starijoj-rimskoj građevini.

Sve navedene lokalitete je potrebno označiti u prostornom planu.

Za zahvate u ruralnim cjelinama potrebno je dodati sljedeće odredbe; Prilikom intervencija na postojećim građevinama i kod gradnje novih građevina potrebno je da krovovi budu na dvije, tri ili četiri vode, u ovoj zoni nije moguće planirati objekte sa ravnim krovom.

**Pročelnik:**  
**Igor Miletić, prof.**



**Dostaviti:**

- 1. Naslovu,**
- 2. Pismohrana, ovdje.**



REPUBLIKA HRVATSKA  
MINISTARSTVO KULTURE

UPRAVA ZA ZAŠTITU KULTURNE BAŠTINE

KLASA: UP-P-612-08/19-06/0158

URBROJ: 532-04-01-03-02/1-19-1

Zagreb, 26. studenoga 2019.

Ministarstvo kulture na temelju članka 12. stavka 1. Zakona o zaštiti i očuvanju kulturnih dobara („Narodne novine“, broj 69/99, 151/03, 157/03, 87/09, 88/10, 61/11, 25/12, 136/12, 157/13, 152/14, 44/17 i 90/18) i članka 20. stavaka 1. i 2. Pravilnika o obliku, sadržaju i načinu vođenja Registra kulturnih dobara Republike Hrvatske („Narodne novine“, broj 89/11 i 130/13), donosi

### RJEŠENJE

1.

Utvrđuje se da **Kulturni krajolik rijeke Krupe** na području Grada Obrovca, ima svojstvo kulturnoga dobra.

2.

Prostorne međe kulturnoga dobra iz točke 1. izreke ovoga Rješenja određene su na topografskoj karti koja je sastavni dio ovoga Rješenja.

Međa polazi od Donjeg mosta na Zrmanji, ide županijskom cestom Ž6027 do bijelog puta uz lijevu vršnu stranu kanjona rijeke Krupe uzvodno do Uroševog mlina, dalje istočnim vršnim dijelom oko cijelog izvorišta Krupe ponovo do Uroševog mlina i županijskom cestom Ž6031 do izvora Orovače, dalje zapadnim vršnim dijelom kanjona Orovače i bijelim putem do Manastira Krupa, ponovno županijskom cestom Ž6027 do skretanja za Ravni Golubić, dalje asfaltiranom cestom Ž6029 do naselja Ravni Golubić, pa potom bijelim putem na Vratolom, spušta se pješačkom stazom do „sastavaka“ uključujući i njih, prelazi rijeku Krupu i Zrmanju, obuhvaća Panin kuk, te se vršnim dijelom lijeve strane kanjona Zrmanje vraća do mlina Ušljebrka i lijevom obalom do Donjeg mosta.

Područje kulturnog krajolika rijeke Krupe omeđeno je s južne strane rijekom Zrmanjom i Žegarskim potjem, s istočne izvorom rijeke Krupe, obroncima Velebita sa sjeverne i ušćem Krupe u Zrmanju sa zapadne strane. Cijelom svojom površinom od cca 23 km<sup>2</sup> nalazi se u Parku prirode Velebit, obuhvaća dijelove naselja Kaštela Žegarskog, Krupe i Golubića, a administrativno pripada Gradu Obrovcu.

3.

Utvrđuje se sljedeći sustav mjera zaštite kulturnog dobra iz točke 1. ovoga Rješenja:

Zaštitni i drugi radovi na kulturnome dobru iz točke 1. izreke ovoga Rješenja i unutar prostornih međa iz točke 2. ovoga Rješenja mogu se poduzeti samo uz ishođenje posebnih uvjeta, potvrda i prethodnog odobrenja nadležnoga tijela, sukladno člancima 60.–62. Zakona o zaštiti i očuvanju kulturnih dobara.

Vlasnik (imatelj) nekretnine koja se nalazi unutar prostorne međe kulturnoga dobra iz točke 1. ovoga Rješenja dužan je provoditi sve mjere zaštite koje se odnose na održavanje nekretnine, a koje odredi nadležno tijelo.

Svi građevinski zahvati i rekonstrukcije na povijesnim građevinama, sva nova gradnja i svaka gradnja infrastrukturnih građevina unutar međa predmetnoga kulturnog dobra gdje je dopuštena, podliježu postupku izdavanja posebnih konzervatorskih uvjeta i potvrde glavnoga projekta, odnosno prethodnog odobrenja od strane nadležnoga konzervatorskog odjela.

Sustav mjera zaštite kulturnoga dobra iz točke 1. ovoga Rješenja provodi se utvrđivanjem zoniha područja kulturnoga krajolika i to zone „A“ (potpuna zaštita prirodnih i kulturno-povijesnih struktura) i zone „B“ (djelimična zaštita povijesnih struktura).

**Sustav zaštite u zoni „A“** – podrazumijeva potpunu zaštitu prirodnih i kulturno-povijesnih vrijednosti uz najveće moguće poštivanje tradicije i funkcije prostora i sadržaja, a primjenjuje se na području koje obuhvaća rijeku Krupu od Smokovca uključujući i kanjon Orovače sve do Manastirskih luka, Manastirske luke i kanjon rijeke Krupe i njezine pritoke Krnjeze do ušća Krupe u Zrmanju, kanjon Zrmanje s lukama do Ušljebrka mlina i Donjeg mosta. U zoni zaštite su cjelovito očuvana i visokovrednovana kulturna i prirodna baština: manastir Krupa, mostovi kod Manastira, Kudin most s ostacima mlina, Donji most i mlin u Kaštelu Žegarskom, ostaci utvrde i isposnice na Babingradu i Paninom kuku, građina Smokovac (rimskodobna Hadra) i liburnska građina na ušću Orovače u

Krupa, gradina nad Krnjezom i gradina na Kosu, mlinovi, sedrene barijere i pragovi sa slapovima, luke, pećine, osobiti toponimi, koji zajedno čine jedinstven ambijentalni kontekst kulturnog i prirodnog područja ovoga dijela Bukovice.

Sustav mjera zaštite uključuje:

- zaštitu, održavanje, revitalizaciju tradicionalnog načina života, uz poticanje obnove raspuštenih poljoprivrednih površina u lukama i sadnju tradicijskih kultura i sorti;
- zaštitu i obnovu povijesnih građevina (sakralnih, gospodarskih, komunalnih građevina niskogradnje, emološke baštine); dopušteni su konzervatorsko-restauratorski radovi, radovi na redovnom održavanju građevina, uključujući i one radove čiji je cilj prezentacija lokaliteta, uz odobrenje nadležnoga tijela (konzervatorskog odjela). Prihvatljive su metode sanacije, adaptacije, konzervacije, restauracije, konzervatorske rekonstrukcije i arheološke prezentacije;
- nije dopuštena gradnja novih građevina što uključuje sve sklopove nastale građenjem i s tim povezane građevine, izvedene od svrhovito povezanih građevinskih proizvoda sa ili bez instalacija, sklopove s ugrađenim postrojenjem, samostalno postrojenje povezano s tlom ili sklop nastao građenjem;
- ne dopušta se širenje građevinske zone, postojeće stambeno-gospodarske sklopove na desnom vršnom dijelu kanjona Krupe moguće je rekonstruirati isključivo u postojećim gabaritima, koristiti izvorne materijale - kamen, drvo, crijep, te primjenjivati izvorne metode obrade pročelja, svih materijala i veznih elemenata i njihove ugradnje;
- redovno održavanje protočnosti kanala u čiru korita neposredno iznad Kudinog mosta;
- dopuštena je rekonstrukcija postojećih mlinova, prilikom rekonstrukcije, konzervacije i redovnog održavanja mlinova na Krupi i Zmanji, obavezno sačuvati tradicionalni izgled mlinova, koristiti izvorne materijale - kamen, drvo, crijep, trska, primjenjivati izvorne metode obrade materijala i veznih elemenata i njihove ugradnje i voditi računa o poštivanju prirodnoga okruženja;
- dopušteno je arheološki istražiti, konzervirati, prezentirati i održavati prema uvjetima nadležnoga konzervatorskog odjela ostatke utvrde i isposnice na Babingradu i Paninom kuku;
- nije dopušteno izvođenje radova ni unošenje stranih i neprikladnih sadržaja koji bi mogli ugroziti kulturni krajolik, kao ni postavljanje privremenih i montažnih objekata, čija svrha nije isključivo zaštita i prezentacija spomenika;
- postojeće pješake staze za pristup rijeci se moraju održavati bez proširivanja, a put za Smokovac održavati kao makadamski;
- radi očuvanja sedre, sedrenih barijera i pragova, koji uz luke čine ambijentalni kontekst kulturnog i prirodnog krajolika toka rijeke Krupe, nisu dopuštene aktivnosti na rijeci koje bi na bilo koji način mogle ugroziti navedene strukture (npr: rafting, kajakarenje kanuing i drugo);
- za sve radnje, što uključuje i arheološka i speleološka istraživanja, intervencije i zahvate u prostoru, neophodno je odobrenje nadležnoga tijela (konzervatorskoga odjela);
- za nepokretna kulturna dobra koja su zaštićena posebnim rješenjima vrijede mjere zaštite utvrđene u tim rješenjima, a to su: Manastir Krupa Z-1220 i N-32, Kudin most Z-5072, Donji most u Kaštelu Žegarskom Z-1216, Posmrtni obitaji vezani uz mirila ili počivaljke Z-3613, Umijeće suhozidne gradnje Z-6878.

Sustav zaštite u zoni "B" – podrazumijeva djelomičnu zaštitu povijesnih struktura koja se primjenjuje na području koje obuhvaća dio naselja Golubić Centar - Zagradine gdje se nalazi više elemenata kulturnoga krajolika, primjerice gradina Veselinović, suhozidni međašni zid iz ranorimskoga razdoblja, prapovijesne Zidine ispod središnjega dijela međašnog zida, Grčka lokva, te katastarsko područje naselja Golubić, Krupa i Nadvođa. Ovo područje širi je geografski, povijesni, politički, društveni i kulturni kontekst kanjona rijeke Krupe i Krnjeze s vrijednim dijelovima kulturnoga krajolika, kao što je gradina Trebašnik, Čosina gradina, gradina i gradinica u Babićima, te drugi mnogobrojni arheološki lokaliteti i lokaliteti počivaljki. Ovi elementi svjedoče kontinuitetu života i korištenja prostora, te su iznimno važni za širi kontekst kulturnoga krajolika rijeke Krupe. U ovoj zoni zaštite prihvatljive su prilagodbe funkcija i sadržaja nastale kao odgovor suvremenih životnih potreba, no bez bitnih fizičkih izmjena povijesnih struktura. Prihvatljive metode zaštite su ovdje konzervacija, rekonstrukcija, interpolacija, rekompozicija i integracija povijesnih struktura s novim nužnim strukturama i sadržajima.

Sustav mjera zaštite uključuje:

- očuvanje ruralnog ambijenta i slike naselja s podzidima, suhozidnim ogradama, drvenim oborima, štalama, kukuruzanama;
- njegovanje tradicijskih sadržaja (ekološko stočarstvo, uzgoj hrane, pčelarstvo), vještina, običaja i predaja;
- dopuštena je rekonstrukcija postojećih mlinova ispod izvora Krupe, a prilikom rekonstrukcije, konzervacije i redovnog održavanja obavezno sačuvati tradicionalni izgled mlina, koristiti izvorne materijale - kamen za zidove, pokrov glineni crijep te drvo za krovnu konstrukciju i stolariju, primjenjivati izvorne metode obrade materijala i veznih elemenata i njihove ugradnje te voditi računa o poštivanju prirodnoga okruženja;
- svaka nova gradnja treba biti usklađena s arhitektonskim karakteristikama ovog područja u pogledu volumena, oblikovanja i materijala završne obrade radi zaštite panoramskih vizura i ukupne slike prostora;

- nove stambene zgrade trebaju biti projektirane kao prizemnice ili jednokatnice s dvostrešnim krovom pokrivenim glinenim crijepom, pročelja mogu biti kamena ili žbukana, a boje blagih tonova sive, bijele i svijetlih zemljanih tonova;
- sve vrste novih gospodarskih zgrada trebaju biti prizemnice, pročelja kamena ili žbukana, krov dvostrešni, a nadstrešnice s drvenom konstrukcijom, pokrivene glinenim crijepom,
- osim rehabilitacije i poticanja stanovanja prihvatljiv je razvoj ekološkog, kulturnog i seoskog turizma, uz uvođenje sadržaja vezanih uz uzgoj i proizvodnju hrane, gastronomiju, pčelarstvo, edukaciju i sl.;
- nije dopušteno korištenje detektora metala ili sličnih uređaja, kao ni prikupljanje arheološkog materijala unutar zone zaštite bez prethodnog odobrenja nadležnoga konzervatorskog odjela;
- nije dopušteno odošćenje kamena sa arheoloških lokaliteta;
- postojeći putovi se trebaju zadržati u njihovim pravcima i profilu, redovito ih održavati izvedbom gornjeg sloja - asfalta na županjskim cestama, a makadam, kamene koeke, zemljani naboj na svim ostalim te nije dopušteno probijanje novih putova;
- neprihvatljivo je postavljanje antenskih stupova i stupova dalekovoda na vizualno istaknutim lokacijama i blizu vrijednih kulturno-povijesnih građevina, arheoloških lokaliteta, eko staništa, prirodnih i geoloških fenomena;
- za sve radnje, intervencije i zahvate u prostoru neophodno je odobrenje nadležnoga tijela (konzervatorskoga odjela);
- za kulturna dobra koja su zaštićena posebnim rješenjima vrijede mjere zaštite utvrđene u tim rješenjima: Posmrtni običaji vezani uz mirila ili počivaljke Z-3613, Umijeće suhozidne gradnje Z-6878, Glazbeni izričaj otkanje s područja Dalmatinskog zaleđa Z-4234, Umijeće izrade ukrasnog veza grada/četverokuka Z-5652.

4. Predmetno kulturno dobro s prostornim međama iz točke 2. izreke ovoga Rješenja upisat će se u Registar kulturnih dobara Republike Hrvatske – Listu zaštićenih kulturnih dobara, pod brojem **Z - 7411**.

5. Ovo će se Rješenje dostaviti nadležnom katastru radi zabilježbe.

6. Žalba ne odgađa izvršenje ovoga Rješenja.

## Obrazloženje

Područje kulturnog krajolika rijeke Krupe omeđeno je s južne strane rijekom Zrmanjom i Žegarskim poljem, s istočne izvorom rijeke Krupe, obroncima Velebita sa sjeverne i ušćem Krupe u Zrmanju sa zapadne strane. Cijelom svojom površinom od cca 23 km<sup>2</sup> nalazi se u Parku prirode Velebit, obuhvaća dijelove naselja Kaštela Žegarskog, Krupe i Golubića, a administrativno pripada Gradu Obrovcu.

Kulturni krajolik rijeke Krupe nalazi se na sjevernom ruba Bukovice i dio je sjevernodalmatinske krške zaravni u koju su duboko usječeni kanjoni rijeke Zrmanje, Krupe i Krnjeze. Radi se o krškom pobrđu građenom od vapnenačkih breča sa submediteranskom klimom i izvornim zajednicama hrasta medanca s bijelim grabom. Tisućljetna ispaša od prapovijesti koja je intenzivirana tijekom 19. i prve polovice 20. st. negativno se odrazila na biljni pokrov potpuno ga degradirajući, čemu je doprinijela i bura koja se obuhvaća niz padine Velebita. Prirodno-geografske značajke Bukovice odredile su gospodarski razvoj prostora kao ekstenzivnog i stočarskog, što je uvjetovalo nisku gustoću naseljenosti i veliku mobilnost. Naselja su rastrkana, s više manjih zaselaka koji su oblikovani oko livada uz rijeku i većih ili manjih dolaca s plodnim zemljištem.

Prostor koji obuhvaća tri naselja - Kaštel Žegarski, Krupu i Golubić možemo pratiti u kontekstu širega prostora Bukovice i povijesnih zbivanja u njoj. U ranom srednjem vijeku ovo područje se nalazilo u sklopu Hrvatske kneževine, kasnije kraljevstva, a nakon 1102. godine zajedno s ostatkom hrvatskih zemalja našlo se u zajedničkoj državnoj uniji s Ugarskom. Razdoblje 16. stoljeća obilježila je trilateralna konfrontacija Mletačke Republike, Habsburške Monarhije i Osmanlijskog Carstva. Ona je zamijenila dotadašnji bilateralan sukob Ugarsko-Hrvatskog Kraljevstva i Mletačke Republike. U takvim složenim političkim okolnostima koje su zahvatile prostor Hrvatske ovo područje je ustrojeno kao pogranični prostor triju imperijalnih sila, te je postao specifičan ambijent za socijalne interakcije. U tome je od velike važnosti bio geostrateški položaj i geografski profil prostora. Dolaskom Osmanlija, nakon 1527. godine, ovo područje nalazi se u sastavu njihove države. Osmanske vlasti naseljavaju ovaj napušteni prostor novim stanovnicima iz unutrašnjosti balkanskog poluotoka. Prema popisu Kliskog sandžaka iz 1550. godine spominju se sljedeća naselja: Žegri (Žegar) sa 6 kuća, Bilićani (Bilišane) s 18 kuća u sastavu nahije Ostrovice i Bogatnik sa 19 kuća te Golubić s 11 kuća u sastavu nahije Bukovica. Prema tom popisu u Golubiću se navodi 12 poreznih obveznika, ujedno i „glava“ obitelji. Stanovništvo je gotovo u potpunosti stočarsko. Za vrijeme Kandijskog rata (1645. – 1669.) stanovništvo migrira na područje Mletačke Republike, u okolicu naselja Islam i Zemunik, a vraća se na svoja imanja nakon Kandijskog i Morejskog rata (1683. – 1699.) kad ovaj prostor dolazi

pod Mletačku upravu. Golubić i Krupa se tada nalaze na granici Mletačke Republike prema Osmanskom Carstvu. Mletačka Republika nastojala je stabilizirati prostor naseljavanjem novog stanovništva koje je dobilo zemlju u vlasništvo, a zauzvrat su morali služiti kao vojnici u slučaju rata. Zbog toga je Republika početkom 18. st. organizirala premjeravanje oslobođenih prostora, uspostavu katastra s podacima o površinama zemljišta i broju stanovnika za oslobođena naselja i izradu preglednih karata. Najdetajniji prikaz prostora triju katastarskih općina nastao je 1826. Naime, od 1823. do 1838. u sklopu Franciskanske izmjere premjeren je prostor tadašnje Kraljevine Dalmacije kao dijela Habsburške Monarhije i uspostavljen katastar koji ujedno čini temelj današnjeg katastra i rada Državne geodetske uprave. Stanovništvo se nastavlja baviti stočarstvom, dok se u okolici Žegara bavi i poljoprivredom. Prestankom mletačke vlasti 1797. godine, mirom u Campo Formiu, područje potpada pod Austrijsku upravu, nakon čega je nakratko ušlo u sastav Francuske države u sklopu Ilirskih pokrajina (1809. – 1813.), a zatim ponovno pod Austrijsku upravu sve do kraja Prvog svjetskog rata. Unatoč državno-administrativnim promjenama, nisu zabilježene migracije stanovništva koje se nastavilo baviti prijašnjim zanimanjima. Kroz 18. i početkom 19. stoljeća dolazi do porasta broja stanovništva. Iza Prvog svjetskog rata, do 1921. područje se nalazi u sastavu Kraljevine Italije, a nakon Rapalskog ugovora pripalo je Kraljevini Jugoslaviji. Od završetka Drugoga svjetskog rata područje je u sastavu SFR Jugoslavije odnosno SR Hrvatske, a nakon osamostaljenja 1991. godine sastavni je dio Republike Hrvatske. Administrativno se nalazi u Općini Obrovac i Zadarskoj županiji.

Na osnovi arheološke baštine koja je prisutna prvenstveno u kontekstu gradina, osobito gradina Smokovac (rimska Hadra), Veselinović, Trebačnik, Cosina gradina i gradina u Babićima, gradina nad Krnjezom i na Kosi, te na osnovi kartografske građe, uočljiva je naseljenost i korištenje prostora u kontinuitetu od potkraj prapovijesti preko razdoblja Rimskoga Carstva pa sve do srednjega vijeka, a onda i suvremenosti. U tome cijelome razdoblju, zbog geografskih osobitosti prostora, odnosno krškog reljefa i snažnog upisa kanjona rijeke Krupe i Krnjeze, može se pretpostaviti slično ili identično oblikovanje privrede, društvenog i kulturnog života ljudi. Prilagodivši se geografskim obilježjima, djelomično su se prilagodili i utjecali na prirodne osobitosti, ali u onoj mjeri koja ne narušava prirodni tijek promjena i kontinuiteta biljnog i životinjskog života kanjona Krupe, gradeći Kudin most, mlinice, te koristeći plodno tlo uz rijeku - luke. Koliko važnu ulogu imaju prirodne osobitosti koje determiniraju način života ljudi, jasno se vidi i iz usmenih predaja ovoga područja. Posebno iz predaja koje su povezane uz značajne toponime i lokalitete u kanjonu rijeke Krupe, a redom su ljubavne tematike, odnosno svjedoče o povezanosti, komunikaciji i premošćivanju stanovništva dviju obala rijeke Krupe.

Krupa izvire iz tipičnoga krškog izvora Vrelo Krupe koje se nalazi podno Crnopeca nedaleko od zaseoka Mandići. Teče kanjonom dužine oko 7 km sve do svojeg ušća u rijeku Zrmanju u podnožju sela Golubić. Pritoke su joj Orovača i najvažnija rječica Krnjeza. Krnjeza izvire iz špilje koja se nalazi ispod Krnjejske glave (408), a duga je svega 600 m. U Krupu utječe s desne strane, na otprilike polovici njezina toka, protičući kroz impresivan kanjon dubine 300 m. Voda rijeke Krupe je izrazito sedrotvorna. Sedra je česta pojava u površinskim tokovima dinarskog krša, a najčešći oblici sedre su podvodni pokrivači, pragovi i barijere. Upravo je postojanje pragova i barijera ono što rijeku čini atraktivnom, jer omogućuje stvaranje slapova. S obzirom na to da taloženje sedre ovisi o složenim i specifičnim uvjetima okoliša, sedreni slapovi su osjetljivi na prirodne promjene i sve ljudske djelatnosti, te je stoga vrlo važno očuvati prirodnu ravnotežu ekosustava rijeke. Najčešći uzroci uništavanja sedrenih barijera su otpadne vode, lov uz upotrebu dinamita i izgradnja hidroelektrana. Izgradnjom hidroelektrana mijenja se prirodni tok, a ponekad čak potpuno isključuju dotok vode što dovodi do manjka vlažnosti i prestanka sedrenja. Na svom kratkom toku rijeka Krupa je izgradila 19 slapova (Panin buk, Radov buk, Sastavci, Šaš, Garbe, Panelin buk, Vrlika, Velike sedre, Otoka, Draga, Dragičevića buk,...) a najpoznatiji je nizvodno od utoka Krnjeze Deveterac (u narodu zvan Ogrlice), prostrana zatravljena i mjestimično zamočvarena sedrena barijera s devet sedrenih kaskada koje završavaju 13 m visokim slapom preko kojeg vodi Kudin most. Tu su još i Panin buk nakon kojega se litice kanjona privremeno snižavaju. U području Veliča luke te podno Babinoga grada kanjon je uzak te su se u njemu oblikovala tri slapa od kojih su krajnji 12-metarski Babin slap i 8 metara visok Dragičevića buk. Ispod Dragičevića buka Krupa tvori slikovite izdužene sedrene pragove, pada preko još dva manja slapa te na kraju utječe u Zrmanju, gdje su litice kanjona najviše.

Kao rezultat specifičnoga toka rijeke Krupe koja prati geomorfološku osobitost prirodnoga krajolika, uz rijeku su se formirale plodne cjeline zemljane površine koje su stvorile ambijentalni kontekst kanjona Krupe, ali i služile stanovništvu Golubića te monasima manastira Krupe kao jedan od temeljnih načina privređivanja i preživljavanja na ovome prostoru. Luke, od kojih se ističu Manastirske te Velika luka uz Kudin most, bile su, uz stočarstvo, najbogatiji izvor hrane i prihoda za stanovništvo, a rezultat su čovjekova korištenja prirodnih zadanosti prostora. Važnost luka vidljiva je i iz isječka iz katastra općine Golubić iz 1826. godine koja svjedoči o pomno provedenoj parcelaciji Velike luke kod Kudinog mosta što je i dokaz intenzivne kultivacije. U lukama se primarno uzgajao kukuruz, koji je bio osnovna žitarica, a na podzidanim terasastim „vrtlima“ grah, kupus i krumpir. Uz stočarstvo i poljoprivredu, koja je bila uvjetovana rijekama, neodvojiva je i izgradnja, korištenje i kultura mlinova, odnosno vodenica. Već sam izvorišni dio toka stanovnici su iskoristili za navodnjavanje škratih otoka zemlje i za pokretanje triju mlinica, a jedan od njih, Urošev mlin, je i danas u pogonu. Mlin uz Manastir monasi su koristili i za dobivanje

električne energije za svoje potrebe. U „brini“ je postojalo nekoliko mlinova - mlin kod Radova buka, Kozji mlin, mlin kod Kuđinog mosta i mlin na Sedrama, koji je preseljen na luku kod Babinoga grada. Mlinovi su građeni od kamena i sedre, pokriveni prvotno kamenim pločama, a poslije crijepom, dok su oni u „brini“ bili pokriveni trstikom i šaši, koje je uz rijeku bilo u izobilju. U društvenom kontekstu bili su podijeljeni između više obitelji, koje su zajednički gradile mlinove te su zatim dijelile dobit – „ujam“ u brašnu.

Osim skromnom poljoprivrednom stanovništvu se uglavnom bavi ekstenzivnim pašnjačkim stočarstvom, što je uvjetovalo nisku gustoću naseljenosti i veliku mobilnost. Naselja su rastrkana, s više manjih zaselaka i kućama orijentiranim prema jugu u zavjetrini od bure, a oblikovani su oko većih ili manjih dolaca s plodnim zemljištima. Zaseoci su uglavnom arhitektonski sklopovi namijenjeni individualnim aktivnostima obitelji ili rodbinske zajednice u svakodnevnom životu. Sve su stambene kuće i gospodarske zgrade za stoku pravokutne, dvostrešnog krova, uglavnom zidane kamenom, a novije i drugim materijalima s žbukanim pročeljima. Pojava novih materijala unutar očuvanih sklopova: salonitni pokrov, armirano betonski stropovi i serklaži bitno ne mijenjaju kvalitetu sklopa i moguća je sanacija.

Zahvaljujući izoliranosti i specifičnim prirodnim obilježjima uvjetovanim dubokim kanjonima, te uravnoteženom razvoju i ljudskim aktivnostima kultivacijom luka i stvaranjem suhozidnih građevina stvoren je kulturni krajolik izuzetnih ambijentalnih vrijednosti, čije je povijesno trajanje i danas očuvano u njegovom izgledu i čiji se održivi razvitak može temeljiti na već navedenim vrijednostima.

Sukladno članku 5. Konvencije o europskim krajobrazima (Narodne novine 12/02 i 11/04) provedena je identifikacija i utvrđene su mjere zaštite kulturnog krajolika.

Na osnovi predočene dokumentacije i iznesenih činjenica Stručno povjerenstvo za utvrđivanje kulturnog dobra na sjednici održanoj 13. i 14. studenoga 2019., utvrdilo je da **Kulturni krajolik rijeke Krupe** ima svojstvo kulturnoga dobra u smislu članka 7. Zakona o zaštiti i očuvanju kulturnih dobara te se, sukladno članku 12. stavku 4. istoga Zakona, određuje upis u Registar kulturnih dobara Republike Hrvatske – Listu zaštićenih kulturnih dobara (točka 4. izreke ovoga Rješenja).

Sukladno odredbi članka 12. stavka 2. Zakona o zaštiti i očuvanju kulturnih dobara, točkom 5. izreke ovoga Rješenja, određuje se obveza dostavljanja Rješenja nadležnom katastru.

Sukladno članku 12. stavku 5. Zakona o zaštiti i očuvanju kulturnih dobara, žalba protiv ovoga Rješenja ne odgoda njegovo izvršenje.

Iz navedenih razloga riješeno je kao u izreci.

#### Uputa o pravnome lijeku:

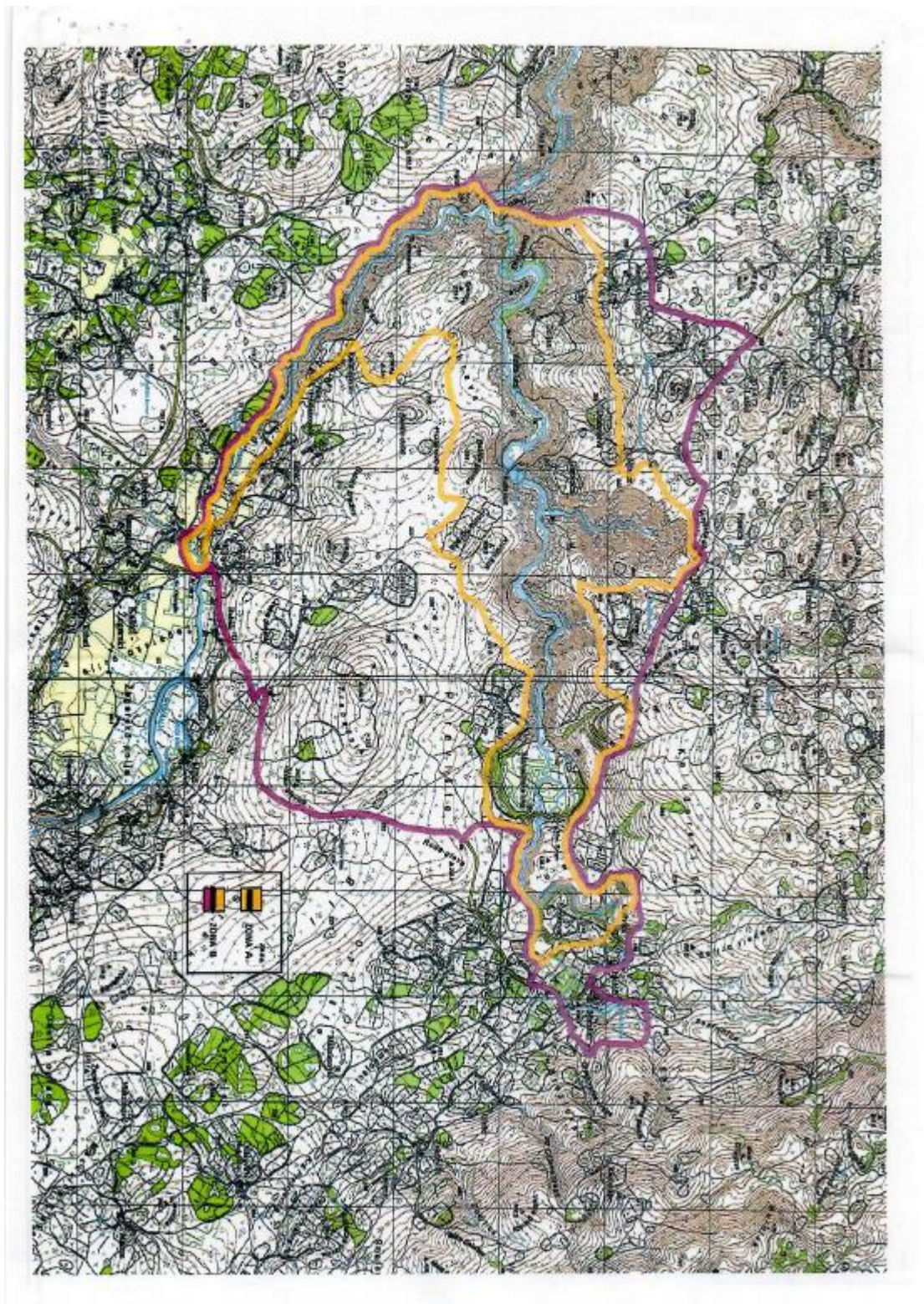
Protiv ovoga Rješenja može se izjaviti žalba Povjerenstvu za žalbe pri Ministarstvu kulture u roku od 15 dana od dana primitka ovoga rješenja. Žalba se predaje ovom tijelu neposredno ili šalje poštom preporučeno, a može se izjaviti i u zapisnik. Na žalbu se sukladno članku 9. stavku 2. točka 29. Zakona o upravnim pritojbama („Narodne novine“ broj 115/16), ne plaća upravna pristojba.



#### Destaviti:

1. Grad Obrovac, JUO, Trg dr. Franje Tuđmana 1, 23450 Obrovac UO
2. Zadarska županija, Upravni odjel za prostorno uređenje, zaštitu okoliša i komunalne poslove, Ispostava Obrovac, Stjepana Radića 17, 23450 Obrovac UO
3. Grad Obrovac, Mjesni odbor Golubić, Trg dr. Franje Tuđmana 1, 23450 Obrovac UO
4. Grad Obrovac, Mjesni odbor Krupa, Trg dr. Franje Tuđmana 1, 23450 Obrovac UO
5. Grad Obrovac, Mjesni odbor Žegar, Trg dr. Franje Tuđmana 1, 23450 Obrovac UO
6. Javna ustanova Park prirode Velebit, Kanliža Gospićka 4b, 53000 Gospić UO
7. Državna geodetska uprava, Odjel za katastar nekretnina Benkovac, Ispostava za katastar nekretnina Obrovac, Petra Zoranića 2, 23450 Obrovac UO
8. Zadarska županija, Upravni odjel za prostorno uređenje, zaštitu okoliša i komunalne poslove, Božidara Petranovića 8, 23000 Zadar UO

9. Zadarska županija, Upravni odjel za obrazovanje, kulturu i sport, Božidara Petranovića 8, 23000 Zadar UO
10. Zadarska županija, Upravni odjel za poljoprivredu, ribarstvo, vodno gospodarstvo, ruralni i otočni razvoj, Božidara Petranovića 8, 23000 Zadar UO
11. Zavod za prostorno uređenje Zadarske županije, Braće Vranjanina 11, 23000 Zadar UO
12. Hrvatske vode, Vodnogospodarski odjel za slivove južnoga Jadrana, Vukovarska 35, 21000 Split UO
13. Vodnogospodarska ispostava za mali sliv „Zrmanja-Zadarsko primorje“, Rikarda K. Jeretova 5, 23000 Zadar UO
14. Hrvatske šume, Šumarija Obrovac, Stjepana Radića 19, 23450 Obrovac UO
15. Ministarstvo graditeljstva i prostornog uređenja, Ulica Republike Austrije 20, 10000 Zagreb UO
16. Ministarstvo zaštite okoliša i energetike, Radnička cesta 80, 10000 Zagreb UO
17. Ministarstvo državne imovine, Dežmanova 10, 10000 Zagreb UO
18. Ministarstvo kulture, Uprava za zaštitu kulturne baštine, Runjaninova 2, 10000 Zagreb
  - Odjel za Registar kulturnih dobara, ovdje
  - Konzervatorski odjel Zadar, Ilije Smiljanića 3, 23000 Zadar
  - Pismohrana, ovdje





REPUBLIKA HRVATSKA  
MINISTARSTVO POLJOPRIVREDE

10000 Zagreb, Ul. grada Vukovara 78, P.P. 1034  
Telefon: 61 06 111, Telefax: 61 09 201

Uprava za poljoprivredno zemljište,  
biljnu proizvodnju i tržište

KLASA: 350-02/22-01/433  
URBROJ: 525-06/197-22-2  
Zagreb, 17. kolovoza 2022.



REPUBLIKA HRVATSKA  
ZADARSKA ŽUPANIJA  
GRAD OBROVAC

Priloženo: 25.08.22	
Statistička oznaka: Upravna jedinica	
350-01/22-01/05	03/1
Uredbeni broj: 0-22-14	Prilozi: Vrijednosni

ZADARSKA ŽUPANIJA  
GRAD OBROVAC

**PREDMET: III. izmjene i dopune Prostornog plana uređenja Grada Obrovca**

- Zahtjevi za uvrštenje i usklađenje podataka, dostavljaju se

Vaša Klasa: 350-01/22-01/09  
Urbroj: 2198-23-03/1-22-6  
Od: Obrovac, 21.07.2022.  
Primljeno: 525-Ministarstvo poljoprivrede 21.07.2022.

Sukladno odredbama članka 90. Zakona o prostornom uređenju ('Narodne novine' br. 153/13, 65/17, 114/18 i 39/19) dostavljaju se zahtjevi za uvrštenje i usklađenje podataka o poljoprivrednom zemljištu, a u svrhu izrade III. izmjena i dopuna Prostornog plana uređenja Grada Obrovca (u daljnjem tekstu: Prostorni plan). **Ukoliko Grad Obrovac zaprimi ove Zahtjeve izvan roka određenog dopisom od 25.05.2022., Klasa: 350-01/22-01/09, Urbroj: 2155/04-22-03-1, smatra se da je iste nužno uvažiti.**

Člankom 19. stavkom 1. Zakona o poljoprivrednom zemljištu ('Narodne novine', br. 20/18, 115/18, 98/19 i 57/22-u daljnjem tekstu: Zakon) propisano je da je prije donošenja Državnog plana prostornog razvoja, prostornog plana županije, odnosno Grada Zagreba, prostornih planova područja posebnih obilježja, prostornog plana velikoga grada, grada ili općine, nositelj izrade citiranog plana dužan pribaviti zahtjeve i mišljenje Ministarstva poljoprivrede. Slijedom navedenoga, zahtjeva se da Prostorni plan bude usklađen sa odredbama Zakona kako slijedi:

- člankom 22. stavkom 3. Zakona kojim je propisano da se osobito vrijedno poljoprivredno zemljište (P1 kategorija) i vrijedno poljoprivredno zemljište (P2 kategorija) izvan granica građevinskog područja ne može koristiti u nepoljoprivredne svrhe osim kada su zadovoljeni najmanje jedan od slijedećih uvjeta: kada nema niže vrijednoga poljoprivrednog zemljišta u neposrednoj blizini, što ne uključuje izgradnju igrališta za golf i samostalnih građevina solarnih elektrana; kada je utvrđen interes Republike Hrvatske za izgradnju objekata koji se prema posebnim propisima grade izvan građevinskog područja; pri gradnji poljoprivrednih građevina namijenjenih isključivo za poljoprivrednu djelatnost i preradu poljoprivrednih proizvoda uključivo sklopove obnovljivih izvora energije na tim građevinama; za korištenje građevina koje su ozakonjene temeljem posebnog zakona,

- člankom 29. stavcima 1., 2. i 3. i člankom 30. stavkom 1. Zakona kojima je propisano da se poljoprivrednim zemljištem u vlasništvu države raspolaze na temelju Programa raspolaganja poljoprivrednim zemljištem u vlasništvu države (u daljnjem tekstu: Program raspolaganja) te da se Programom raspolaganja mogu jednokratno planirati površine poljoprivrednog zemljišta u vlasništvu države za ostale namjene i to maksimalno do 5% ukupne površine poljoprivrednog zemljišta u vlasništvu države na području općine ili grada.

Stoga, Ministarstvo poljoprivrede zahtjeva slijedeće:

- da se površine poljoprivrednog zemljišta u vlasništvu države ne uvrstavaju u građevinsko područje koje se planira Prostornim planom proširiti jer Program raspolaganja za Grad Obrovac nije dobio suglasnost Ministarstva poljoprivrede,
- da se detaljno obrazloži eventualno uvrštenje poljoprivrednog zemljišta P1 i/ili P2 kategorije u građevinsko područje koje se planira Prostornim planom proširiti.

Temeljem članka 19. Zakona, a u skladu sa člankom 101. Zakona o prostornom uređenju ('Narodne novine' br. 153/13, 65/17, 114/18 i 39/19), Ministarstvo poljoprivrede daje mišljenje na Prijedlog prostornog plana. **Radi davanja citiranog mišljenja, zahtjeva se da se Ministarstvu poljoprivrede u fazi javne rasprave o Prijedlogu prostornog plana dostavi slijedeće:**

1. Prijedlog prostornog plana koji će biti izložen na javnoj raspravi;
2. Očitovanje Grada Obrovca da poljoprivredno zemljište u vlasništvu države nije uvršteno u građevinsko područje koje se predlaže Prijedlogom prostornog plana proširiti, ili očitovanje Grada Obrovca o usklađenosti Prijedloga prostornog plana sa Programom raspolaganja za Grada Obrovca ako u međuvremenu isti bude donesen uz suglasnost Ministarstva poljoprivrede;
3. Kartografski prikaz površina poljoprivrednog zemljišta koje se Prijedlogom prostornog plana planira uvrstiti i/ili izuzeti iz građevinskog područja;
4. Popis katastarskih čestica u Tablici 1. koje se Prijedlogom prostornog plana planira uvrstiti u građevinsko područje, odnosno izuzeti iz građevinskog područja:

Tablica 1.

Naselje	Broj katastarske čestice	Površina	Kultura	Vlasništvo (privatno i/ili državno)	Namjena i bonitet	Napomena

Osim što je obavijest o javnoj raspravi potrebno dostaviti službenim putem, predlaže se da istu dostavite na e-mail [ana.budanko@mps.hr](mailto:ana.budanko@mps.hr) na koji također možete zatražiti dodatne informacije i tumačenja.

P.O. MINISTRIČKA  
KANCELARIJA  
Sandra Zolić, prof.



REPUBLIKA HRVATSKA  
ZADARSKA ŽUPANIJA  
GRAD OBROVAC  
OBROVAC

Primljeno: 27.07.2022	
Klasifikacijska oznaka: Ubr. br. / Klasa	350-01/22-01/09
Urudžbeni broj: 0-22-7	Prilozi: Vrsnost

**plinacro**  
POSREDOVANJE U PROMETU NEKRETNIM PRAVNIM PREDMETIMA

ZADARSKA ŽUPANIJA  
OPĆINA OBROVAC  
JEDINSTVENI UPRAVNI ODJEL  
Trg dr. Franje Tuđmana 1  
23450 Obrovac

plinacro d.o.o. Savska 88A Zagreb
Klasa: PL/22-01/2356
Datum: 27.07.2022.
UR. BR.: T/AC-22-02

**PREDMET: III. Izmjene i dopune Prostornog plana uređenja Grada Obrovca**  
– dostava očitovanja

Poštovani,

nastavno na Vaš zahtjev iz dopisa Klasa: 350-01/22-01/09; Ur.br.: 2198-23-03/1-22-6 od 21.srpnja 2022. godine, dostavljamo Vam sljedeće očitovanje.

Na području Grada Obrovca nema novonastalih promjena i svi zahtjevi Plinacroa su uvaženi prethodnim (II.) Izmjenama i dopunama PPUG Obrovca. Sukladno tome, molimo Vas da prilikom izrade predmetnih (III.) Izmjena i dopuna PPUG Obrovca koristite već dostavljene podatke o položaju plinovoda te poštujujete uvjete propisane prethodnim planom.

S poštovanjem!

Rukovoditeljica Službe  
geodetskih poslova  
Vanja Skopljak Štulić, dipl. ing.

Direktor Službe razvoja i  
investicija  
Zoran Bulić, dipl. ing.

**plinacro**  
d.o.o. - Zagreb

PLINACRO D.O.O., SAVSKA 88A • 10 000 ZAGREB • HRVATSKA (TEL) +385 1 6301777 • (FAX) +385 1 6301724  
PLINACRO@PLINACRO.HR  
UPISANO U SUDSKI REGISTAR TRGOVAČKOG SUDA U ZAGREBU POD MBS: 080304171; OIB 69401829750;  
IZNOS TEMELJNOG KAPITALA 912.022.000,00 KUNA UPLAĆEN U CIJELOSTI  
UPRAVA DRUŠTVA: PREDSJEDNIK UPRAVE IVICA ARAR, ČLANICA UPRAVE DARIA KRSTIČEVIĆ, ČLAN UPRAVE MARIN ZOVKO  
SWIFT: PBZGHR2X; IBAN: HR8323400091100225784; PRIVREDNA BANKA ZAGREB D.D.  
SWIFT: ZABAHR2X; IBAN: HR2923600001101634088; ZAGREBAČKA BANKA D.D.  
SWIFT: HPBZHR2X; IBAN: HR4023900011100339797; HRVATSKA POŠTANSKA BANKA D.D.  
SWIFT: RZBHR2X; IBAN: HR7824840081100780888; RAIFFEISENBANK AUSTRIA D.D.  
SWIFT: ESBCHR22; IBAN: HR2624020061100519753; ERSTE&STEIERMÄRKISCHE BANK D.D.  
SWIFT: HAABHR22; IBAN: HR3625000081101222176; ADDIKO BANK D.D.  
SWIFT: PAZGHR2X; IBAN: HR6924080021100030496; PARTNER BANKA D.D.  
SWIFT: OTPVHR2X; IBAN: HR6924070001100614460; OTP BANKA DD



**Hrvatski Telekom d.d.**  
 Odjel za elektroničko komunikacijsku infrastrukturu (EKI)  
 Adresa: Harambašićeva 39, Zagreb  
 Telefon: +385 1 4918 658  
 Telefaks: +385 1 4917 118

Grad Obrovac  
 Jedinствeni upravni odjel  
 Trg Dr. Franje Tuđmana 1  
 23450 Obrovac

REPUBLIKA HRVATSKA  
 ZADARSKA ŽUPANIJA  
**GRAD OBROVAC**  
 OBROVAC

Primljeno: 16.09.2022	
Klasifikacijska oznaka: 350-01/22-01/09	Ustrojstvena jedinica: 031
Urudžbeni broj: 0-22-16	Prilozi: Vnjednost: 1

**OZNAKA** T43-67557577-22  
**KONTAKT OSOBA** Mirko Domitrović  
**TELEFON** 01-4918663  
**DATUM** 12. 09. 2022  
**NASTAVNO NA** Klasa 350-01/22-01/09 Urbroj 2198-23-03/1-22-13

Zahtjev za dostavom podataka za potrebe izrade III. izmjene i dopune Prostornog plana uređenja Grada Obrovca

Poštovani

Na osnovu Vašeg zahtjeva prema traženim informacijama dostavljamo položaj postojeće infrastrukture, opće napomene i smjernice za potrebe razvoja elektroničke komunikacijske infrastrukture.

Elektronička komunikacijska infrastruktura pokretnih mreža

Predlažemo usklađivanje prostorno-planske dokumentacije s Uredbom Vlade Republike Hrvatske o mjerilima razvoja elektroničke komunikacijske infrastrukture i druge povezane opreme, NN br. 131/2012 i Uredbom Vlade Republike Hrvatske o izmjenama uredbe o mjerilima razvoja elektroničke komunikacijske infrastrukture i druge povezane opreme, NN br. 92/2015 i NN 10/2021 te svim aktualnim izmjenama.

Predlažemo korištenje terminologije kako je predviđeno u čl. 5. (Pojmovi) Zakona o elektroničkim komunikacijama (ZEKOM).

Potrebno je jasno i nedvojbeno razlikovati elektroničku komunikacijsku opremu koja se postavlja na postojećim građevinama (antenski prihvat) od elektroničke komunikacijske opreme koja se postavlja na samostojećim antenskim stupovima.

Hrvatski Telekom d.d. | Radnička cesta 21, 10000 Zagreb | +385 1 491-1000 | www.ht.hr, www.hrvatskitelekom.hr  
 Poslovna banka: Zagrebačka banka d.d. Zagreb | IBAN: HR24 2360 0001 1013 1087 5 | SWIFT-BIC: ZABAHK2X  
 Nadzorni odbor: J. R. Talbot (predsjednik)  
 Uprava: Konstantinos Nempis (predsjednik), Ivan Bartulović, Matija Kovačević, Boris Drilo, Nataša Rapaić, Marijana Bačić  
 Registar trgovačkih društava: Trgovački sud u Zagrebu, MBS: 080266256 | OIB: 81793146560 | PDV identifikacijski broj: HR 81793146560  
 Temeljni kapital: 10.244.977.390,25 kuna | Ukupan broj dionica: 78.775.842 dionica bez nominalnog iznosa



Predlažemo da cjeloviti tekst provedbenih odredbi pokretnih komunikacija glasi:

*Elektronička komunikacijska infrastruktura (EKI) i povezana oprema prema načinu postavljanja, dijeli se na elektroničku komunikacijsku infrastrukturu i povezanu opremu na postojećim građevinama (antenski prihvat), i elektroničku komunikacijsku infrastrukturu i povezanu opremu na samostojećim antenskim stupovima.*

*Za izradu grafičkog prikaza samostojećih antenskih stupova koriste se podaci iz Dodatka 2. „Objedinjeni plan razvoja pokretne komunikacijske infrastrukture“ Uredbe Vlade Republike Hrvatske o izmjenama uredbe o mjerilima razvoja elektroničke komunikacijske infrastrukture i druge povezane opreme, NN br. 10/2021.*

*U grafičkom prikazu određena su područja planiranih zona elektroničke komunikacijske infrastrukture za smještaj samostojećih antenskih stupova u radijusu od 500 m do 3000 m, kao i položaji aktivnih lokacija, koje predstavljaju EKI zone radijusa 100 m.*

*Unutar zone elektroničke komunikacijske infrastrukture uvjetuje se gradnja samostojećeg antenskog stupa takvih karakteristika da može prihvatiti više operatora.*

*Iznimno, ukoliko lokacijski uvjeti ne dozvoljavaju izgradnju jednog stupa koji ima takve karakteristike da može primiti sve zainteresirane operatore (visina i sl.) dozvoljava se izgradnja nekoliko nižih stupova koji na zadovoljavajući način mogu pokriti planirano područje signalom.*

*Ukoliko je unutar zone planirane elektroničke komunikacijske infrastrukture već izgrađen samostojeći antenski stup/stupovi, tada je moguće planirati izgradnju dodatnog stupa za ostale operatore/operatora.*

*Dopušteno je postavljanje elektroničke komunikacijske infrastrukture i povezane opreme na postojećim građevinama (antenski prihvat) u skladu s posebnim uvjetima tijela i/ili osoba određenim posebnim propisima koji propisuju posebne uvjete gradnje.*

*Antenski prihvat, koji se postavlja na postojeće građevine, ne planiraju se u dokumentima prostornog uređenja.*

Ograničenjima razvoja infrastrukture narušava se ispunjenje potreba ravnopravnog pristupa infrastrukturama sukladno demografskoj raspodjeli urbanih i ruralnih cjelina.

Hrvatski Telekom d.d. | Radnička cesta 21, 10000 Zagreb | +385 1 491-1000 | www.t.ht.hr, www.hrvatskitelekom.hr  
Poslovna banka: Zagrebačka banka d.d. Zagreb | IBAN: HR24 2360 0001 1013 1087 5 | SWIFT-BIC: ZABAH2X  
Nadzorni odbor: J. R. Talbot (predsjednik)  
Uprava: Konstantinos Nempis (predsjednik), Ivan Bartulović, Matija Kovačević, Boris Drilo, Nataša Rapaić, Marijana Bačić  
Registar trgovačkih društava: Trgovački sud u Zagrebu, MBS: 080266256 | OIB: 81793146560 | PDV identifikacijski broj: HR 81793146560  
Temeljni kapital: 10.244.977.390,25 kuna | Ukupan broj dionica: 78.775.842 dionica bez nominalnog iznosa



Predlažemo da tekst provedbenih odredbi nepokretnih komunikacija sadrži nužne dijelove prema opisu

#### Linijaska i točkasta infrastruktura fiksnih komunikacija

Uvažavanjem Strategije razvoja širokopojasnog pristupa internetu razvoj elektroničke komunikacijske infrastrukture proglašen je od interesa za Republiku Hrvatsku i jedan je od preduvjeta razvoja suvremenog gospodarstva.

Ciljevi razvoja elektroničke komunikacijske infrastrukture su :

- razvoj gospodarstva utemeljenog na znanju i inovacijama
- promicanje gospodarstva koje učinkovitije iskorištava resurse, koje je "zelenije" i konkurentnije
- održavanje gospodarstva s visokom stopom zaposlenosti koje donosi društvenu i teritorijalnu povezanost

Zaštiti i osigurati cjelovitosti i sigurnosti svih mreža, osiguravanjem dodatnih kapaciteta rekonstrukcijom u postojećim koridorima s ciljem smanjenja troškova realizacije pristupne i jezgrene telekomunikacijske mreže u skladu sa načelima ostvarivanja slobodnog prostora.

Elektronička komunikacijska infrastruktura mora zadovoljiti cjelokupni spektar komunikacijskih potreba modernog društva i održivog razvoja. Planiranim razvojem elektroničke komunikacijske infrastrukture na cjelovit i održiv način oblikuje se informacijsko društvo.

Sukladno potrebama za kvalitetan i human razvoj gradskih i ruralnih naselja znanje i informacije postaju strateški resurs transformacije u daljnjem razvoju ljudskih zajednica.

*Prostornim planom utvrditi koridore elektroničke komunikacijske infrastrukture na regionalnoj i međunarodnoj razini sukladno razvoju lokalnih i regionalnih prometnica.*

Primijeniti smjernice programa prostornog uređenja Republike Hrvatske kojima se preporuča istovremena izgradnja kabelskih mreža i cestovne i željezničke infrastrukture. Pojačavanje koridora elektroničke komunikacijske infrastrukture koji Hrvatsku povezuju (kabelski) sa susjednim zemljama. Pojačavanje koridora elektroničke komunikacijske infrastrukture koji povezuju gradove i županije

*U definiranom području planirati uvjete za razvoj infrastrukture te njihov razmještaj u prostoru za sve nove poslovne, stambeno-poslovne i stambene zgrade predvidjeti izgradnju kableske kanalizacije do najbliže točke konekcije s postojećom, a sve prema Zakonu o elektroničkim komunikacijama i odgovarajućim Pravilnicima. Isto vrijedi i za sve poslovne, rekreacijske i urbane zone.*



Glavnu trasu novo planirane KK treba usmjeriti na postojeću komutaciju, treba predvidjeti mogućnost za montažu komunikacijsko-distributivnih čvorova kabinetskog tipa, dimenzija 2x1x2 m za koju lokaciju je potreban EE priključak ali nije potrebno formirati zasebnu katastarsku parcelu. Potrebno predvidjeti mogućnost za realizaciju zračne distributivne Cu i FTTx mreže uz zajedničko korištenje postojećih EE stupova kao i ugradnju novih TK stupova.

Omogućiti korištenje javnih površina za postavu javnih telefonskih govornica (JTG) u svim naseljima. Omogućiti postavu 1 JTG prilagođene za potrebe osoba s invaliditetom (osigurati nesmetan pristup JTG bez zapreka – stepenice, stupi i slične barijere). JTG smještaju se prvenstveno uz sadržaje društvenih djelatnosti i glavna prometna raskrižja u naseljima

Omogućiti zaštitu i korištenje površina i pojaseva – koridora postojeće kableske kanalizacije i elektroničke komunikacijske mreže za pojačavanje elektroničkih komunikacijskih kapaciteta u svrhu pružanja naprednih širokopoljnih usluga.

Omogućiti korištenje površina i pojaseva – koridora svih lokalnih, županijskih i državnih cesta za dogradnju i rekonstrukciju postojeće kableske kanalizacije i elektroničke komunikacijske mreže, kao i izgradnju nove.

Pri planiranju i izgradnji cestovnih i željezničkih građevina potrebno je planirati polaganje cijevi za telekomunikacijske kablove te razmještaj antenske mreže novih telekomunikacijskih tehnologija.

Osigurati razvoj širokopoljnog pristupa s ciljem revitalizacija ruralnih područja definiranjem sustava telekomunikacijskih veza pomoću koridora, trasa kroz građevinska područja naselja i površina za izdvojene namjene te kroz ostala područja šumskih i poljoprivrednih površina. Ruralnom stanovništvu treba osigurati suvremeni infrastrukturni standard.

Za razvoj naselja, turističke ponude, uspostavljanje visokog stupnja kontrole zaštite, upravljanja i dr. od izuzetne važnosti poboljšati i obnoviti postojeću EKI, te predvidjeti izgradnju nove EKI na područjima na kojima se održavaju sportska natjecanja, društvene aktivnosti te na rubnim područjima PP u sklopu osiguravanja suvremenog infrastrukturnog standarda.

Hrvatski Telekom d.d. | Radnička cesta 21, 10000 Zagreb | +385 1 491-1000 | www.t.ht.hr, www.hrvatskitelekom.hr  
Poslovna banka: Zagrebačka banka d.d. Zagreb | IBAN: HR24 2360 0001 1013 1087 5 | SWIFT-BIC: ZABAH2RX  
Nadzorni odbor: J. R. Talbot (predsjednik)  
Uprava: Konstantinos Nempis (predsjednik), Ivan Bartulović, Matija Kovačević, Boris Drilo, Nataša Rapaić, Marijana Bažić  
Registar trgovačkih društava: Trgovački sud u Zagrebu, MBS: 080266256 | OIB: 81793146560 | PDV identifikacijski broj: HR 81793146560  
Temeljni kapital: 10.244.977.390,25 kuna | Ukupan broj dionica: 78.775.842 dionica bez nominalnog iznosa



### Smjernice

Ovim planskim smjernicama daju se prijedlozi za implementaciju koji će omogućiti rekonstrukciju i izgradnju kabelaške kanalizacije i elektroničke komunikacijske mreže, tj. bakrene mreže u xDSL tehnologiji ili svjetlovodne mreže u topologijama P2P i P2MP kao pouzdanog medija za implementaciju naprednih elektroničkih komunikacijskih usluga.

Telekomunikacije i informatika osnova su za željene promjene u urbanom i ruralnom prostoru pa njihov razvoj treba posebno podupirati.

Nužno je stvoriti preduvjete za razvoj i ulaganja u izgradnju nove infrastrukture, naročito svjetlovodnih pristupnih mreža, i na taj način omogućiti ultrabrz pristup internetu (>100 Mbit/s) i daljnji razvoj telekomunikacijskog tržišta na području Županije/Općine/Grada. Glavni je cilj osiguravanje pametnog, održivog i uključivog rasta.

Javnu i komunalnu infrastrukturnu mrežu zone čine prometna i ulična mreža, mreža plinoopskrbe, elektroopskrbe, vodoopskrbe i odvodnje otpadnih sanitarnih i oborinskih voda te elektronička komunikacijska infrastruktura i druga povezana oprema.

Prikazani smještaji planiranih građevina i uređaja (cjevovodi, kabeli, elektronička komunikacijska infrastruktura i druga povezana oprema, trafostanice i sl.) javne i komunalne infrastrukturne mreže u grafičkom dijelu Plana, usmjeravajućeg su značenja i dozvoljene su odgovarajuće prostorne prilagodbe koje bitno ne odstupaju od koncepcije rješenja.

Konačni smještaj i broj površinskih infrastrukturnih građevina (transformatorskih stanica, elektroničke komunikacijske infrastrukture i druge povezane opreme i sl.) utvrdit će se sukladno tehničkim i sigurnosnim zahtjevima za pojedinu građevinu, te potrebama potrošača, tako da broj i smještaj tih građevina prikazan u grafičkom dijelu Plana nije obavezan.

Kod donošenja Prostornog plana pojedinog područja planirati izgradnju potpune KK infrastrukture u koridorima javnih površina širine 1 m s obje strane prometnica, uz sljedeće napomene:

- Postojeće TK kapacitete treba predvidjeti u novoizgrađenoj KK infrastrukturi.
- Privode KK planirati za sve građevinske čestice na području obuhvata Plana.
- Kapacitete i trasu KK, veličine zdenaca KK i broj cijevi planirati sukladno koncentraciji stambenih i poslovnih građevina.

U slučaju potrebe izgradnje magistralnih EK kapaciteta za povezivanja susjednih područja, potrebno je omogućiti formiranje koridora za kapacitete koji nisu u funkciji samog područja iz obuhvata plana.

Hrvatski Telekom d.d. | Radnička cesta 21, 10000 Zagreb | +385 1 491-1000 | www.ht.hr, www.hrvatskitelekom.hr  
Poslovna banka: Zagrebačka banka d.d. Zagreb | IBAN: HR24 2360 0001 1013 1087 5 | SWIFT-BIC: ZABAHR2X  
Nadzorni odbor: J. R. Talbot (predsjednik)  
Uprava: Konstantinos Niempis (predsjednik), Ivan Bartulović, Matija Kovačević, Boris Drilo, Nataša Rapaić, Marijana Bačić  
Registar trgovačkih društava: Trgovački sud u Zagrebu, MBS: 080266256 | OIB: 81793146560 | PDV identifikacijski broj: HR 81793146560  
Temeljni kapital: 10.244.977.390,25 kuna | Ukupan broj dionica: 78.775.842 dionica bez nominalnog iznosa



Uredbom o mjerilima razvoja elektroničke komunikacijske infrastrukture i druge povezane opreme (NN NN 76/22), koju je Vlada Republike Hrvatske donijela na temelju članka 59. Zakona o elektroničkim komunikacijama, propisana su mjerila razvoja elektroničke komunikacijske infrastrukture i druge povezane opreme. Uredbom je utvrđeno da se gradnja elektroničke komunikacijske infrastrukture planira, u načelu, u koridoru ili trasi komunalne infrastrukture što obuhvaća usklađenje planiranih trasa elektroničke komunikacijske infrastrukture i druge povezane opreme s trasama komunalne infrastrukture u odnosu na smještaj u prostoru i rokove gradnje.

Jedinice lokalne i područne (regionalne) samouprave obvezne su uskladiti odredbe dokumenata prostornog uređenja iz svojeg djelokruga s odredbama predmetne Uredbe prigodom njihove prve izrade, ili prve izrade njihovih izmjena i/ili dopuna nakon stupanja na snagu ove Uredbe, a do usklađenja dokumenata prostornog uređenja s odredbama ove Uredbe, neposredno se primjenjuje ova Uredba.

#### Napomena

Potrebu proširenja i razradu elektroničke komunikacijske infrastrukture predvidjeti Urbanističkim planom uređenja za pojedine zone za koje će se taj plan izrađivati, ovisno o konkretnim namjenama unutar zone i sukladno tehničkim uvjetima za uređenje građevinskog zemljišta.

U područjima gdje je definirana Obveza izrade detaljnog plana uređenja s granicama obuhvata definirati koridore elektroničke komunikacijske infrastrukture koje povezuju navedena područja sa postojećom telekomunikacijskom infrastrukturom.

Prilikom planiranja koridora na javnim i privatnim nekretninama utvrditi gdje se točno u prostoru koridor nalazi i kolika je njegova širina i duljina. Upisom koridora u katastar vodova (infrastrukture) određuju se svi uvjeti kojima mora udovoljiti buduća elektronička komunikacijska infrastruktura.

"Provedbenim dokumentima prostornog uređenja potrebno planirati uporabu postojećeg slobodnog prostora u izgrađenoj kabelskoj kanalizaciji, primjenom tehnologije mikrocijevi namijenjenih za mikro-svjetlovodne kabele. Cijevi malog promjera i cijevi promjera od 50 mm predstavljaju uobičajeno rješenje pri gradnji kabelske kanalizacije. Mikrocijevi se polažu kao mikrocijevna struktura u rov pored cijevi malog promjera, ili umjesto njih, kao uobičajeno rješenje pri gradnji kabelske kanalizacije. Gradnja kabelske kanalizacije može se izvesti i tehnologijom minirovova i mikrorovova".

Hrvatski Telekom d.d. | Radnička cesta 21, 10000 Zagreb | +385 1 491-1000 | www.ht.hr, www.hrvatskitelekom.hr  
Poslovna banka: Zagrebačka banka d.d. Zagreb | IBAN: HR24 2360 0001 1013 1087 5 | SWIFT-BIC: ZABAHRTX  
Nadzorni odbor: J. R. Talbot (predsjednik)  
Uprava: Konstantinos Nempis (predsjednik), Ivan Bartulović, Matija Kovačević, Boris Drilo, Nataša Rapaić, Marijana Bačić  
Registar trgovačkih društava: Trgovački sud u Zagrebu, MBS: 080266256 | OIB: 81793146560 | PDV identifikacijski broj: HR 81793146560  
Temeljni kapital: 10.244.977.390,25 kuna | Ukupan broj dionica: 78.775.842 dionica bez nominalnog iznosa



Zakonska regulativa:

- Zakon o prostornom uređenju
- Zakon o gradnji
- Pravilnik o jednostavnim građevinama i radovima
- Zakon o elektroničkim komunikacijama
- Uredba o mjerilima razvoja elektroničke komunikacijske infrastrukture i druge povezane opreme
- Pravilnik o tehničkim uvjetima gradnje i uporabe telekomunikacijske infrastrukture
- Pravilnik o načinu i uvjetima određivanja zone komunikacijske infrastrukture i povezane opreme, zaštitne zone i radijskog koridora, te obaveze investitora radova ili građevine
- Strategija razvoja širokopojasnog pristupa internetu
- Zakon o mjerama za smanjenje troškova postavljanja elektroničkih komunikacijskih mreža velikih brzina
- Pravilnik o svjetlovodnim distribucijskim mrežama
- Pravilnik o tehničkim uvjetima za kabelsku kanalizaciju
- Pravilnik o načinu i uvjetima pristupa i zajedničkog korištenja elektroničke komunikacijske infrastrukture i druge povezane opreme
- Nacionalni plan razvoja širokopojasnog pristupa u Republici Hrvatskoj

S poštovanjem,

Odjel za elektroničko komunikacijsku infrastrukturu



Hrvatski Telekom d.d. | Radnička cesta 21, 10000 Zagreb | +385 1 491-1000 | www.ht.hr, www.hrvatskitelekom.hr  
Poslovna banka: Zagrebačka banka d.d. Zagreb | IBAN: HR24 2360 0001 1013 1087 5 | SWIFT-BIC: ZABHR2X  
Nadzorni odbor: J. R. Talbot (predsjednik)  
Uprava: Konstantinos Nempis (predsjednik), Ivan Bartulović, Matija Kovačević, Boris Drilo, Nataša Rapaić, Marijana Bačić  
Registar trgovačkih društava: Trgovački sud u Zagrebu, MBS: 080266256 | OIB: 81793146560 | PDV identifikacijski broj: HR 81793146560  
Temeljni kapital: 10.244.977.390,25 kuna | Ukupan broj dionica: 78.775.842 dionica bez nominalnog iznosa



**ŽUPANIJSKA UPRAVA ZA CESTE ZADARSKE ŽUPANIJE**

HRVATSKA, ZADAR 23000, Zrinsko Frankopanska 10/2, OIB: 40243311947, e mail: zuc@zuc-zadar.hr  
(centrala) Tel: 023 250 509, (ravatelj) 023 250 560, (odjel održavanja) 023 250 282, Fax: 023 254 467

KLASA: 350-01/22-01/50  
URBROJ: 2198-1-86-02-22-2  
Zadar, 29. svibnja 2022. godine

HRVATSKA  
ZADARSKA ŽUPANIJA  
GRAD OBROVAC  
OBROVAC

Primljeno: 18. 05. 22	
Klasifikacijske oznake: Upravljačka jedinica	
350-01/22-01/50	03/1
Uredbeni broj: 0-22-12	Prilozi: Vrednovi

Temeljem Zakona o cestama (NN br. 84/11, 22/13, 54/13, 148/13, 92/14, 110/19, 144/21) i članka 20. Statuta Županijske uprave za ceste Zadarske županije, a sukladno Zakona o prostornom uređenju (Narodne novine, broj: 153/13, 65/17, 114/18, 39/19, 98/19), po zahtjevu REPUBLIKA HRVATSKA, ZADARSKA ŽUPANIJA, GRAD OBROVAC, JEDINSTVENI UPRAVNI ODJEL (Trg dr. Franje Tuđmana 1, 23450 Obrovac), KLASA: 350-01/22-01/09, URBROJ: 2198-23-03/1-22-6, od 21. srpnja 2022. godine, izdaje se slijedeća

**SUGLASNOST**

Županijska uprava za ceste Zadarske županije daje suglasnost na Odluku o izradi III. Izmjena i dopuna Prostornog plana uređenja Grada Obrovca, jer su rješenja u njemu u skladu sa zahtjevima posebnih propisa (Zakon o cestama, Zakon o sigurnosti prometa na cestama, Pravilnik o prometnim znakovima, opremi i signalizaciji na cestama, Pravilnik o uvjetima za projektiranje i izgradnju priključaka i prilaza na javnu cestu).

RAVNATELJ  
Branko Kutija, dipl. ing.



**REPUBLIKA HRVATSKA  
ZADARSKA ŽUPANIJA  
GRAD OBROVAC  
JEDINSTVENI UPRAVNI ODJEL  
UPRAVNI ODJEL ZA LOKALNU  
SAMOUPRAVU**

KLASA: 350-01/22-01/09  
UR.BROJ: 2198-23-03/1-23-19  
Obrovac, 31. 03. 2023. god.

**Tijelima i osobama od ređenim  
posebnim  
propisima koja daju zahtjeve za  
izradu  
prostornih planova iz područja svog djelokruga**

**Predmet: Dostava Odluke o dopuni Odluke o izradi III. izmjena i dopuna  
Prostornog plana uređenja Grada Obrovca i poziv za dostavu zahtjeva  
(podataka, planskih smjernica i propisanih dokumenata) za  
izradu izmjena i dopuna plana  
- dostavlja se**

Poštovani,

Sukladno članku 90. stavak 1. Zakona o prostornom uređenju („Narodne novine“ broj 153/13, 65/17, 114/18, 39/19, i 98/19) dostavljamo vam **Odluku o dopuni Odluke o izradi III. izmjena i dopuna Prostornog plana uređenja Grada Obrovca** (dalje: Odluka) te vas **pozivamo da u roku 15 dana** od primitka Odluke dostavite zahtjeve (podatke, planske smjernice i propisane dokumente) za izradu izmjena i dopuna plana.

Za sve dodatne informacije stojimo vam na raspolaganju.

S poštovanjem,

Privitak:

1. Odluku o dopuni Odluke o izradi III izmjena i dopuna Prostornog plana uređenja Grada Obrovca ("Službeni glasnik Grada Obrovca" broj 5/23)



DOSTAVITI:

1. Ministarstvo graditeljstva i prostornog uređenja i državne imovine  
Ulica Republike Austrije 20, 10000 Zagreb,
2. Ministarstvo gospodarstva i održivog razvoja, Radnička cesta 80,  
Zagreb,
3. Ministarstvo poljoprivrede, Ulica grada Vukovara 78, 10000 Zagreb,
4. Ministarstvo kulture, Uprava za zaštitu kulturne baštine,  
Konzervatorski odjel u Zadru, Ilije Smiljanica 3, 23000 Zadar,
5. Ministarstvo unutarnjih poslova, PU Zadarska, Bana Josipa Jelačića  
30, 23000 Zadar,
6. HOPS – PRP Split, Ljudevita Posavskog 5, 21000 Split,
7. HOPS – PRP Rijeka, Ulica Maršala Tita 166, 51410 Opatija,
8. HEP Zadar, Kralja Dmitra Zvonimira 8, 23000 Zadar,
9. HEP – Obnovljivi izvori energije d.o.o. Ulica grada Vukovara 37,  
10000 Zagreb,
10. PLINACRO d.o.o., Savska cesta 88a, 10000 Zagreb,
11. EVN Croatia Plin d.o.o., Zagrebačka avenija 104, 10000 Zagreb,
12. Hrvatske vode VGO Split, Vukovarska 35, 21000 Split,
13. Hrvatske šume d.o.o., Direkcija Zagreb, Kneza Branimira 1, 10000  
Zagreb,
14. Hrvatske ceste d.o.o., Vončinina 3, 10000 Zagreb,
15. Hrvatske ceste, Nikole Tesle 14b, 23000 Zadar,
16. Županijska uprava za ceste, Zrinsko Frankopanska 10/II, 23000  
Zadar,
17. HŽ Infrastruktura d.o.o., Mihanovićeve 12, 10000 Zagreb,
18. Lučka kapetanija Zadar, Liburnska obala 8, 23000 Zadar,
19. Lučka uprava Zadar, Gaženička cesta 28 A, 23000 Zadar,
20. Županijska lučka uprava Zadar, Liburnska obala 6/5, 23000 Zadar ,
21. HAKOM, Roberta Frangeša Mihanovića 9, 10000 Zagreb,
22. Vodovod d.o.o Zadar, Špire Brusine 17, 23000 Zadar,
23. Infragrad d.o.o., Stjepana Radića c-12, 23450 Obrovac,
24. Loši d.o.o., Kraljice Jelene 31, 23211 Pakoštane,
25. Zadarska županija, Zavod za prostorno uređenje Zadarske županije,  
braće Vranjanin 11, 23 000 Zadar,
26. Zadarska županija, Upravni odjel za prostorno uređenje, zaštitu  
okoliša i komunalne poslove, Božidara Petranovića 8, 23 000 Zadar,



**Hrvatska pošta** Croatian Post Inc. / Republika Hrvatska **ADVICE of receipt/of delivery/of payment** POVRATNICA — Obavijest o prijmu/uručenju/isplati **P-21/CN 07**

Office of posting: 23h50 Date: 210

Address of the item: HER - Obnov. Zv. en. d.o.o. Ulica grada Vukovara 37, 10 000 Zagreb

Nature of the item: Registered, Amount: 1 HR

Signature: ZAGREB 4.2

Return to: ZADARSKA ŽUPANIJA GRAD OBROVAC

Stamp: ZADARSKA ŽUPANIJA GRAD OBROVAC

On postal service: Postinska služba

Stamp of the office returning the advice: Obavijest o prijmu/uručenju/isplati

AR

Return to Vratiti

Name: ZADARSKA ŽUPANIJA GRAD OBROVAC

Street and No: Ulica i br.

Locality and country: Mjesto i država

To be filled in by the sender: Ispunjava pošiljatelj

Meets on a destination: Ispunjava se na odredištu

The item mentioned above has been duly delivered/uručeno je: 02.04.2023

Signature: REPUBLIKA HRVATSKA

Stamp: ZAGREB 4.2

On 28. listopada 6/2022

**Hrvatska pošta** Croatian Post Inc. / Republika Hrvatska **ADVICE of receipt/of delivery/of payment** POVRATNICA — Obavijest o prijmu/uručenju/isplati **P-21/CN 07**

Office of posting: 23h50 Date: 11/3/2023

Address of the item: EVN CROATIA PLIN D.O.O. ZAGREBAČKA AVENIJA 109 10 000 ZAGREB

Nature of the item: Registered, Amount: 0 HR

Signature: ZAGREB

Return to: ZADARSKA ŽUPANIJA GRAD OBROVAC

Stamp: ZADARSKA ŽUPANIJA GRAD OBROVAC

On postal service: Postinska služba

Stamp of the office returning the advice: Obavijest o prijmu/uručenju/isplati

AR

Return to Vratiti

Name: ZADARSKA ŽUPANIJA GRAD OBROVAC

Street and No: Ulica i br.

Locality and country: Mjesto i država

To be filled in by the sender: Ispunjava pošiljatelj

Meets on a destination: Ispunjava se na odredištu

The item mentioned above has been duly delivered/uručeno je: 11/03/2023

Signature: ZAGREB

Stamp: ZAGREB

On 28. listopada 6/2022

**Hrvatska pošta** Croatian Post Inc. / Republika Hrvatska **ADVICE of receipt/of delivery/of payment** POVRATNICA — Obavijest o prijmu/uručenju/isplati **P-21/CN 07**

Office of posting: 23h50 Date: 210

Address of the item: Min. gosp. i održivosti Republike Hrvatske Radnička cesta 85 10 000 Zagreb

Nature of the item: Registered, Amount: 8 HR

Signature: REPUBLIKA HRVATSKA

Return to: ZADARSKA ŽUPANIJA GRAD OBROVAC

Stamp: ZADARSKA ŽUPANIJA GRAD OBROVAC

On postal service: Postinska služba

Stamp of the office returning the advice: Obavijest o prijmu/uručenju/isplati

AR

Return to Vratiti

Name: ZADARSKA ŽUPANIJA GRAD OBROVAC

Street and No: Ulica i br.

Locality and country: Mjesto i država

To be filled in by the sender: Ispunjava pošiljatelj

Meets on a destination: Ispunjava se na odredištu

The item mentioned above has been duly delivered/uručeno je: 07-04-2023

Signature: REPUBLIKA HRVATSKA

Stamp: ZAGREB

On 28. listopada 6/2022

**Hrvatska pošta** Croatian Post Inc. / Republika Hrvatska **ADVICE of receipt/of delivery/of payment** POVRATNICA — Obavijest o prijmu/uručenju/isplati **P-21/CN 07**

Office of posting: 23h50 Date: 20 | |

Address of the item: H2 Infrastruktura d.o.o. Mihanovićeva 12, 10 000 Zagreb

Nature of the item: Registered (checked) Amount: 12000

Signature: [Signature] Date: 07-04-2023

Return to: ZADARSKA ŽUPANIJA GRAD OBROVAC

KLASA: 350-01/22-01/09  
 URBRoj: 2198-23-3/1-23-19

On. za narudžbu: 6/2022

**Hrvatska pošta** Croatian Post Inc. / Republika Hrvatska **ADVICE of receipt/of delivery/of payment** POVRATNICA — Obavijest o prijmu/uručenju/isplati **P-21/CN 07**

Office of posting: 23h50 Date: 20 | |

Address of the item: Hrvatske Dječija knjeza Branimira 1, 10 000 Zagreb

Nature of the item: Registered (checked) Amount: 12000

Signature: [Signature] Date: 07-04-2023

Return to: ZADARSKA ŽUPANIJA GRAD OBROVAC

KLASA: 350-01/22-01/09  
 URBRoj: 2198-23-3/1-23-19

On. za narudžbu: 6/2022

**Hrvatska pošta** Croatian Post Inc. / Republika Hrvatska **ADVICE of receipt/of delivery/of payment** POVRATNICA — Obavijest o prijmu/uručenju/isplati **P-21/CN 07**

Office of posting: 23h50 Date: 20 | |

Address of the item: Min gradnja i prost. uređaja i državne imovine Mica R. Austrić 20, 10 000 Zagreb

Nature of the item: Registered (checked) Amount: 12000

Signature: [Signature] Date: 11-04-2023

Return to: ZADARSKA ŽUPANIJA GRAD OBROVAC

KLASA: 350-01/22-01/09  
 URBRoj: 2198-23-3/1-23-19

On. za narudžbu: 6/2022

**Hrvatska pošta** Croatian Post Inc. / Republika Hrvatska **ADVICE of receipt/of delivery/of payment** POVRATNICA — Obavijest o prijmu/uručenju/isplati **P-21/CN 07**

Office of posting: 23h 50 Date: 20 | 20 | 11 | 20 | 11

Addressee of the item: Hrvatske ceste d.o.o. Vovčevina 3 10 000 Zagreb

Nature of the item: Registered Postal parcel Amount: 10 000

Barcode: AR RG 09 218 020 4 HR

Meets on a destination: The item mentioned above has been duly delivered/uručeno je  paid/isplošeno je  Date: 07-04-2023

Signature: [Signature]

Return to: ZADARSKA ŽUPANIJA GRAD OBROVAC

Stamp: 07.04.23-20 AR

Stamp of the office returning the advice: [Stamp]

Om. za nadležn. 6/2022 Hrvatska pošta

**Hrvatska pošta** Croatian Post Inc. / Republika Hrvatska **ADVICE of receipt/of delivery/of payment** POVRATNICA — Obavijest o prijmu/uručenju/isplati **P-21/CN 07**

Office of posting: 23h 50 Date: 20 | 20 | 11 | 20 | 11

Addressee of the item: Ulica kapetanija Zadar Ubrnaska obala 8, 23 000 Zadar

Nature of the item: Registered Postal parcel Amount: 23 000

Barcode: AR RG 09 218 009 3 HR

Meets on a destination: The item mentioned above has been duly delivered/uručeno je  paid/isplošeno je  Date: 07-04-2023

Signature: [Signature]

Return to: ZADARSKA ŽUPANIJA GRAD OBROVAC

Stamp: 07.04.23-20 AR

Stamp of the office returning the advice: [Stamp]

Om. za nadležn. 6/2022 Hrvatska pošta

**Hrvatska pošta** Croatian Post Inc. / Republika Hrvatska **ADVICE of receipt/of delivery/of payment** POVRATNICA — Obavijest o prijmu/uručenju/isplati **P-21/CN 07**

Office of posting: 23h 50 Date: 20 | 20 | 11 | 20 | 11

Addressee of the item: Zadarska Bupa Upravni odbor P. Urednik B. Petra Novela 8 23 000 Zadar

Nature of the item: Registered Postal parcel Amount: 23 000

Barcode: AR RG 09 218 019 5 HR

Meets on a destination: The item mentioned above has been duly delivered/uručeno je  paid/isplošeno je  Date: 07-04-2023

Signature: [Signature]

Return to: ZADARSKA ŽUPANIJA GRAD OBROVAC

Stamp: 07.04.23-20 AR

Stamp of the office returning the advice: [Stamp]

Om. za nadležn. 6/2022 Hrvatska pošta

**Hrvatska pošta** Croatian Post Inc. / Republika Hrvatska **ADVICE of receipt/of delivery/of payment** POVRATNICA — Obavijest o prijmu/uručenju/isplati **P-21/CN 07**

Office of posting: Prijamni poštanski ured **23h50** Date: Datum **13.04.2023**

Addressee of the item: Primatelj pošiljke  
**HOPS P.P. Rijeka**  
**Marinčićeva 3, 51211 Matulje**

Nature of the item/vrsta pošiljke  
 Registered Procućena  
 Postal parcel Poštani paket  
 Packet Paket  
 Insured letter Vrijednija pošiljka

Amount: Iznos

Nº of item or pošiljka: **AR RG 09 218 054 4 HR**

Meets on a destination/ispunjava se na odredištu  
 The item mentioned above has been duly delivered/uručena je  paid/dplaćena je  Date: Datum **12.04.2023**

Signature: Potpis **Zvonimir HOPS**

Return to: Vratiti  
**ZADARSKA ŽUPANIJA GRAD OBROVAC**

Street and Nº: Ulica i br.

Locality and country: Mjesto i država  
**KLASA: 350-01/22-01/09**  
**URBROJ: 2198-23-03/1-23-19**  
**III. Tupa**

On: za naručbu: 6/2022 **Hrvatska pošta**

**Hrvatska pošta** Croatian Post Inc. / Republika Hrvatska **ADVICE of receipt/of delivery/of payment** POVRATNICA — Obavijest o prijmu/uručenju/isplati **P-21/CN 07**

Office of posting: Prijamni poštanski ured **23h50** Date: Datum **12.04.2023**

Addressee of the item: Primatelj pošiljke  
**Infra grad d.o.o.**  
**Štepana Radica c-12, 23000 Obrovac**

Nature of the item/vrsta pošiljke  
 Registered Procućena  
 Postal parcel Poštani paket  
 Packet Paket  
 Insured letter Vrijednija pošiljka

Amount: Iznos

Nº of item or pošiljka: **AR RG 09 218 017 8 HR**

Meets on a destination/ispunjava se na odredištu  
 The item mentioned above has been duly delivered/uručena je  paid/dplaćena je  Date: Datum **07.04.2023**

Signature: Potpis **Ana Ivanović**

Return to: Vratiti  
**ZADARSKA ŽUPANIJA GRAD OBROVAC**

Street and Nº: Ulica i br.

Locality and country: Mjesto i država  
**KLASA: 350-01/22-01/09**  
**URBROJ: 2198-23-03/1-23-19**  
**II. Tupa**

On: za naručbu: 6/2022 **Hrvatska pošta**

**Hrvatska pošta** Croatian Post Inc. / Republika Hrvatska **ADVICE of receipt/of delivery/of payment** POVRATNICA — Obavijest o prijmu/uručenju/isplati **P-21/CN 07**

Office of posting: Prijamni poštanski ured **23h50** Date: Datum **12.04.2023**

Addressee of the item: Primatelj pošiljke  
**Min kulture, Uprava za**  
**gostujuću kć. kabinu, Konjarnički**  
**čvrtak u Zadru, ul. Smiljanića 3, 23000 Zadar**

Nature of the item/vrsta pošiljke  
 Registered Procućena  
 Postal parcel Poštani paket  
 Packet Paket  
 Insured letter Vrijednija pošiljka

Amount: Iznos

Nº of item or pošiljka: **AR RG 09 214 998 6 HR**

Meets on a destination/ispunjava se na odredištu  
 The item mentioned above has been duly delivered/uručena je  paid/dplaćena je  Date: Datum **12.04.2023**

Signature: Potpis **MINISTARSTVO KULTURE I NEKRETNOSTI**

Return to: Vratiti  
**ZADARSKA ŽUPANIJA GRAD OBROVAC**

Street and Nº: Ulica i br.

Locality and country: Mjesto i država  
**KLASA: 350-01/22-01/09**  
**URBROJ: 2198-23-03/1-23-19**  
**III. Tupa**

On: za naručbu: 6/2022 **Hrvatska pošta**

**Hrvatska pošta** Croatian Post Inc. / Republika Hrvatska **ADVICE of receipt/of delivery/of payment** POVRATNICA — Obavijest o prijmu/uručenju/isplati **P-21/CN 07**

Office of posting: 23h50 Date: 20-11-2023

Addressee of the item: PLINACRO d.o.o. 2023  
 Sauska cesta 88a 10 000 Zagreb

Nature of the item: Registered parcel (checked)

Amount: 10 000

Signature: PLINACRO

Stamp: ZAGREB 20-11-2023

Return to: ZADARSKA ŽUPANIJA GRAD OBROVAC

Class: 350-01/22-01/09  
 Urbij: 2198-23-03/1-23-19

**Hrvatska pošta** Croatian Post Inc. / Republika Hrvatska **ADVICE of receipt/of delivery/of payment** POVRATNICA — Obavijest o prijmu/uručenju/isplati **P-21/CN 07**

Office of posting: 23h50 Date: 21-11-2023

Addressee of the item: Hnatovec cest  
 Mikole Tesle 1h b, 23000 Zadar

Nature of the item: Registered parcel (checked)

Amount: 10 000

Signature: [Handwritten]

Stamp: ZAGREB 21-11-2023

Return to: ZADARSKA ŽUPANIJA GRAD OBROVAC

Class: 350-01/22-01/09  
 Urbij: 2198-23-03/1-23-19

**Hrvatska pošta** Croatian Post Inc. / Republika Hrvatska **ADVICE of receipt/of delivery/of payment** POVRATNICA — Obavijest o prijmu/uručenju/isplati **P-21/CN 07**

Office of posting: 23h50 Date: 21-11-2023

Addressee of the item: Him poljoprivrede  
 Ulica grada Vukovara 78, 10 000 Zagreb

Nature of the item: Registered parcel (checked)

Amount: 10 000

Signature: REPUBLIKA HRVATSKA  
 MINISTARSTVO POLJOPRIVREDE

Stamp: ZAGREB 21-11-2023

Return to: ZADARSKA ŽUPANIJA GRAD OBROVAC

Class: 350-01/22-01/09  
 URBIOJ: 2198-23-03/1-23-19

**Hrvatska pošta** Croatian Post Inc. / Republika Hrvatska **ADVICE of receipt/of delivery/of payment** POVRATNICA — Obavijest o prijmu/uručenju/isplati **P-21/CN 07**

Office of posting / Prijamni poštanski ured: 23h 50 Date / Datum: 20 | 20 |

Addressee of the item / Primalac pošiljke: Hrvatske vode VGO Split Mikovarska 35 21000 Split

Nature of the item / Vrsta pošiljke: Registered / Preporučena / Postal parcel / Paketi / Insured letter / Vrijednosna pošiljka

Amount / Iznos: 21000

Nr. of item / Br. pošiljke: AR RG 09 218 007 6 HR

Meets on a destination / Ispunjava se na odredištu: The item mentioned above has been duly delivered / uručeno je / paid / isplaćeno je: 20 | 20 |

Signature / Potpis: [Signature] Hrvatske vode Odjel za [Signature]

Stamp: AR ZADARSKA ŽUPANIJA GRAD OBROVAC

Return to / Vratiti: ZADARSKA ŽUPANIJA GRAD OBROVAC

Street and No. / Ulica i br.: [Blank]

Locality and country / Mjesto i država: KLASA: 850-01/22-01/09 WEZLOJ: 2198-23-03/1-23-19 [Signature]

On postal service / Poštanska služba: Stamp of the office returning the advice / Otsjek župa poštanskog ureda koji vraća obavijest

On: za naručbu: 6/2022

**Hrvatska pošta** Croatian Post Inc. / Republika Hrvatska **ADVICE of receipt/of delivery/of payment** POVRATNICA — Obavijest o prijmu/uručenju/isplati **P-21/CN 07**

Office of posting / Prijamni poštanski ured: 23h 50 Date / Datum: 20 | 20 |

Addressee of the item / Primalac pošiljke: HOPS - PRP Split Uliceita Posavskog 5 21000 Split

Nature of the item / Vrsta pošiljke: Registered / Preporučena / Postal parcel / Paketi / Insured letter / Vrijednosna pošiljka

Amount / Iznos: 21000

Nr. of item / Br. pošiljke: AR RG 09 218 015 5 HR

Meets on a destination / Ispunjava se na odredištu: The item mentioned above has been duly delivered / uručeno je / paid / isplaćeno je: 20 | 20 |

Signature / Potpis: [Signature] HOPS d.d., Zagreb Priloga poduzeća Split

Stamp: AR ZADARSKA ŽUPANIJA GRAD OBROVAC

Return to / Vratiti: ZADARSKA ŽUPANIJA GRAD OBROVAC

Street and No. / Ulica i br.: [Blank]

Locality and country / Mjesto i država: KLASA: 850-01/22-01/09 WEZLOJ: 2198-23-03/1-23-19 [Signature]

On postal service / Poštanska služba: Stamp of the office returning the advice / Otsjek župa poštanskog ureda koji vraća obavijest

On: za naručbu: 6/2022

**Hrvatska pošta** Croatian Post Inc. / Republika Hrvatska **ADVICE of receipt/of delivery/of payment** POVRATNICA — Obavijest o prijmu/uručenju/isplati **P-21/CN 07**

Office of posting / Prijamni poštanski ured: 23h 50 Date / Datum: 20 | 20 |

Addressee of the item / Primalac pošiljke: Zup. uprava za cestu Žirsko Frankopaulska 10/11 23000 Zadar

Nature of the item / Vrsta pošiljke: Registered / Preporučena / Postal parcel / Paketi / Insured letter / Vrijednosna pošiljka

Amount / Iznos: 23000

Nr. of item / Br. pošiljke: AR RG 09 218 011 6 HR

Meets on a destination / Ispunjava se na odredištu: The item mentioned above has been duly delivered / uručeno je / paid / isplaćeno je: 20 | 20 |

Signature / Potpis: [Signature] OPUNOMOĆENIK

Stamp: AR ZADARSKA ŽUPANIJA GRAD OBROVAC

Return to / Vratiti: ZADARSKA ŽUPANIJA GRAD OBROVAC

Street and No. / Ulica i br.: [Blank]

Locality and country / Mjesto i država: KLASA: 850-01/22-01/09 WEZLOJ: 2198-23-03/1-23-19 [Signature]

On postal service / Poštanska služba: Stamp of the office returning the advice / Otsjek župa poštanskog ureda koji vraća obavijest

On: za naručbu: 6/2022

**Hrvatska pošta** Croatian Post Inc. / Republika Hrvatska **ADVICE of receipt/of delivery/of payment** POVRATNICA — Obavijest o prijmu/uručenju/isplati **P-21/CN 07**

Office of posting / Priglasni poštanski ured: 23h 50 Date / Datum: 20 | 20 |

Addressee of the item / Primalac pošiljke: Dječija škola Lučka uprava  
 Liburnska obala 6/5, 23000 Zadar

Nature of the item / Vrsta pošiljke: Registered / Preporučena, Postal parcel / Poštomat, Insured letter / Osigurana pošiljka

Nº of item / Br. pošiljke: AR RG 09 218 005 9 HR

Meets on a destination / Ispunjava se na odredištu: The item mentioned above has been duly delivered / Gornje navedena pošiljka je isporučena: 20 | 20 |

Signature / Potpis: [Signature]

Return to / Vratiti: Name / Ime i prezime ili naziv: ZADARSKA ŽUPANIJA GRAD OBROVAC

Street and nº / Ulica i br.: [Blank]

Locality and country / Mjesto i država: KLASA: 350-01/22-01/09  
 URBROJ: 2198-23-03/1-23-19

Stamp of the office returning the advice: [Stamp]

Om. za narodnu službu 6/2022 Hrvatska pošta

**Hrvatska pošta** Croatian Post Inc. / Republika Hrvatska **ADVICE of receipt/of delivery/of payment** POVRATNICA — Obavijest o prijmu/uručenju/isplati **P-21/CN 07**

Office of posting / Priglasni poštanski ured: 23h 50 Date / Datum: 20 | 20 |

Addressee of the item / Primalac pošiljke: Lučka uprava Zadar  
 Gasenička cesta 28A, 23000 Zadar

Nature of the item / Vrsta pošiljke: Registered / Preporučena, Postal parcel / Poštomat, Insured letter / Osigurana pošiljka

Nº of item / Br. pošiljke: AR RG 09 218 012 0 HR

Meets on a destination / Ispunjava se na odredištu: The item mentioned above has been duly delivered / Gornje navedena pošiljka je isporučena: 20 | 20 |

Signature / Potpis: [Signature]

Return to / Vratiti: Name / Ime i prezime ili naziv: ZADARSKA ŽUPANIJA GRAD OBROVAC

Street and nº / Ulica i br.: [Blank]

Locality and country / Mjesto i država: KLASA: 350-01/22-01/09  
 URBROJ: 2198-23-03/1-23-19

Stamp of the office returning the advice: [Stamp]

Om. za narodnu službu 6/2022 Hrvatska pošta

**Hrvatska pošta** Croatian Post Inc. / Republika Hrvatska **ADVICE of receipt/of delivery/of payment** POVRATNICA — Obavijest o prijmu/uručenju/isplati **P-21/CN 07**

Office of posting / Priglasni poštanski ured: 23h 50 Date / Datum: 20 | 20 |

Addressee of the item / Primalac pošiljke: HAKOH  
 Robert F. Hinkovcica 9, 10 000 Zagreb

Nature of the item / Vrsta pošiljke: Registered / Preporučena, Postal parcel / Poštomat, Insured letter / Osigurana pošiljka

Nº of item / Br. pošiljke: AR RG 09 214 999 0 HR

Meets on a destination / Ispunjava se na odredištu: The item mentioned above has been duly delivered / Gornje navedena pošiljka je isporučena: 20 | 20 |

Signature / Potpis: [Signature]

Return to / Vratiti: Name / Ime i prezime ili naziv: ZADARSKA ŽUPANIJA GRAD OBROVAC

Street and nº / Ulica i br.: [Blank]

Locality and country / Mjesto i država: KLASA: 350-01/22-01/09  
 URBROJ: 2198-23-03/1-23-19

Stamp of the office returning the advice: [Stamp]

Om. za narodnu službu 6/2022 Hrvatska pošta

**Hrvatska pošta** Croatian Post Inc. / Republika Hrvatska **ADVICE of receipt/of delivery/of payment** POVRATNICA — Obavijest o prijmu/uručenju/isplati **P-21/CN 07**  
 On postal service Poštarska služba

Office of posting Prijamni poštanski ured **23450** Date Datum **12/01**

Addressee of the item Primatelj pošiljke **Losi d.o.o. Kračjiće Jelene 31 23211 Pakoštane**

Nature of the item/vrsta pošiljke  
 Registered Preporučena  
 Postal parcel Paket Amount iznos  
 Insured letter Vrijednosni listićik  
 No of item Br. pošiljke **AR RG 09 218 004 5 HR**

Meets on a destination/ispunjava se na odredištu  
 The item mentioned above has been duly done navedena pošiljka  
 delivered uručena je  paid isplaćena je **12/01/23**  
 Signature\* Potpis\* **[Signature]**

Return to Vratiti  
 Name ime i prezime ili naziv tvrtke **ZADARSKA ŽUPANIJA GRAD OBROVAC**  
 Street and No Ulica i br.  
 Locality and country Mjesto i država  
**KLASA: 350-01/22-01/09**  
**URBEG: 2198-23-03/1-23-19**

**AR** Stamp of the office returning the advice  
 Ozn. za narudžbu: 6/2022 **Hrvatska pošta**

**Hrvatska pošta** Croatian Post Inc. / Republika Hrvatska **ADVICE of receipt/of delivery/of payment** POVRATNICA — Obavijest o prijmu/uručenju/isplati **P-21/CN 07**  
 On postal service Poštarska služba

Office of posting Prijamni poštanski ured **23450** Date Datum **12/01**

Addressee of the item Primatelj pošiljke **MUP, PU Zadar  
 Baza Josipa Delačića 30 23000 Zadar**

Nature of the item/vrsta pošiljke  
 Registered Preporučena  
 Postal parcel Paket Amount iznos  
 Insured letter Vrijednosni listićik  
 No of item Br. pošiljke **AR RG 09 218 002 8 HR**

Meets on a destination/ispunjava se na odredištu  
 The item mentioned above has been duly done navedena pošiljka  
 delivered uručena je  paid isplaćena je **07-04-2023**  
 Signature\* Potpis\* **[Signature]**

Return to Vratiti  
 Name ime i prezime ili naziv tvrtke **ZADARSKA ŽUPANIJA GRAD OBROVAC**  
 Street and No Ulica i br.  
 Locality and country Mjesto i država  
**KLASA: 350-01/22-01/09**  
**URBEG: 2198-23-03/1-23-19**

**AR** Stamp of the office returning the advice  
 Ozn. za narudžbu: 6/2022 **Hrvatska pošta**

**Hrvatska pošta** Croatian Post Inc. / Republika Hrvatska **ADVICE of receipt/of delivery/of payment** POVRATNICA — Obavijest o prijmu/uručenju/isplati **P-21/CN 07**  
 On postal service Poštarska služba

Office of posting Prijamni poštanski ured **23450** Date Datum **12/01**

Addressee of the item Primatelj pošiljke **Vodovod d.o.o. Zadar  
 Spire Buzine 1+ 23000 Zadar**

Nature of the item/vrsta pošiljke  
 Registered Preporučena  
 Postal parcel Paket Amount iznos  
 Insured letter Vrijednosni listićik  
 No of item Br. pošiljke **AR RG 09 218 008 0 HR**

Meets on a destination/ispunjava se na odredištu  
 The item mentioned above has been duly done navedena pošiljka  
 delivered uručena je  paid isplaćena je **12/01**  
 Signature\* Potpis\* **07-04-2023**

Return to Vratiti  
 Name ime i prezime ili naziv tvrtke **ZADARSKA ŽUPANIJA GRAD OBROVAC**  
 Street and No Ulica i br.  
 Locality and country Mjesto i država  
**KLASA: 350-01/22-02/09**  
**URBEG: 2198-23-03/1-23-19**

**AR** Stamp of the office returning the advice  
 Ozn. za narudžbu: 6/2022 **Hrvatska pošta**

**Hrvatska pošta** Croatian Post Inc. / Republika Hrvatska **ADVICE of receipt/of delivery/of payment** POVRATNICA — Obavijest o prijmu/uručenju/isplati **P-21/CN 07**

Office of posting: Prijamni poštanski ured **23150** Date: Datum **07 04 2023**

Address of the item: Adresna adresa pošiljke **Zadarska županija, Zavid za prost. uređenje Zadarste 241 Braće Vranjanina 11, 23000 Zadar**

Nature of the item/Vrsta pošiljke

Registered Preporučena  Postal parcel Poštom paketa  Insured letter Vrijednija pošiljka

Nº of item / Br. pošiljke: **AR RG 09 214 997 2 HR**

Moneyorder Uputnica

Meets on a destination/Ispunjava se na određitu

The item mentioned above has been duly delivered/ručena je  paid/ispłaćena je  Date: Datum **07 04 2023**

Signature: Potpis **ZADARSKA ŽUPANIJA Josip Jurja Strossmayera 23000 ZADAR**

**AR** On postal service / Poštanska služba. Stamp of the office returning the advice: Oznaka žiga poštanskog ureda koji vraća obavijest.

Return to / Vratiti: **ZADARSKA ŽUPANIJA GRAD OBROVAC**

Name: Ime i prezime ili naziv tvrtke

Street and Nº: Ulica i br.

Locality and country: Mjesto i država

KLASA: 550-01/22-01/09  
 URBEO: 2198-23-03/1-23-19  
 L. Pujec

To be filled in by the sender / Ispunjava pošiljatelj

Ozn. za narudžbu: 6/2022 **Hrvatska pošta**

**Hrvatska pošta** Croatian Post Inc. / Republika Hrvatska **ADVICE of receipt/of delivery/of payment** POVRATNICA — Obavijest o prijmu/uručenju/isplati **P-21/CN 07**

Office of posting: Prijamni poštanski ured **23150** Date: Datum **07 04 2023**

Address of the item: Adresna adresa pošiljke **HEP ZADAR Kralja Dmitra Zvonimira 8, 23000 Zadar**

Nature of the item/Vrsta pošiljke

Registered Preporučena  Postal parcel Poštom paketa  Insured letter Vrijednija pošiljka

Nº of item / Br. pošiljke: **AR RG 09 218 010 2 HR**

Moneyorder Uputnica

Meets on a destination/Ispunjava se na određitu

The item mentioned above has been duly delivered/ručena je  paid/ispłaćena je  Date: Datum **07 04 2023**

Signature: Potpis **HEP ZADAR ELEKTRA ZADAR**

**AR** On postal service / Poštanska služba. Stamp of the office returning the advice: Oznaka žiga poštanskog ureda koji vraća obavijest.

Return to / Vratiti: **ZADARSKA ŽUPANIJA GRAD OBROVAC**

Name: Ime i prezime ili naziv tvrtke

Street and Nº: Ulica i br.

Locality and country: Mjesto i država

KLASA: 550-01/22-01/09  
 URBEO: 2198-23-03/1-23-19  
 L. Pujec

To be filled in by the sender / Ispunjava pošiljatelj

Ozn. za narudžbu: 6/2022 **Hrvatska pošta**



REPUBLIKA HRVATSKA  
MINISTARSTVO KULTURE I MEDIJA

Uprava za zaštitu kulturne baštine  
Konzervatorski odjel u Zadru  
Klasa: 612-08/16-10/0091  
Urbroj: 532-05-02-13/11-23-13  
Zadar, 12. travnja 2023.

REPUBLIKA HRVATSKA  
ZADARSKA ŽUPANIJA  
GRAD OBROVAC  
OBROVAC

Primljeno: 17-04-2023.	13. 83.
Klasifikacijska oznaka: 350-01/22-01/03	Ustrojstvena jedinica
Uredbeni broj: 2198-23-03/1-23-21	Prilozi: Vrijednost

Grad Obrovac  
Upravni odjel za lokalnu samoupravu  
Trg dr. Franje Tuđmana 1  
23450 Obrovac

**Predmet:** Smjernice na dopunu odluke o izradi III. Izmjena i dopuna Prostornog plana uređenja Grada Obrovca, daju se

**Veza:** Zahtjev Grada Obrovca, Jedinistvenog upravnog odjela, Upravnog odjela za lokalnu samoupravu od 31. ožujka koji je zaprimljen u ovom Odjelu 7. travnja 2023. godine

Na temelju članka 56. stavka 3. Zakona o zaštiti i očuvanju kulturnih dobara ("Narodne novine" br. 69/99, 151/03, 157/03, 100/04, 87/09, 88/10, 61/11, 25/12, 136/12, 157/13, 152/14, 98/15, 44/17, 90/18, 32/20, 62/20, 117/21, 114/22), a povodom zahtjeva Grada Obrovca, Jedinistvenog upravnog odjela, Upravnog odjela za lokalnu samoupravu, Trg dr. Franje Tuđmana 1, daju se smjernice za nadopunu odluke III. Izmjena i dopuna Prostornog uređenja Grada Obrovca, kako slijedi;

Potrebno je poštovati smjernice koje ovaj Odjel izdao 2016. i 2020. godine (Klasa: **612-08/16-10/0091**).

Obalni pojas Grada Obrovca velikim se dijelom nalazi unutar kulturno-povijesne cjeline koja je zaštićena upisom u Registar kulturnih dobara RH pod brojem **Z-4245**. Stoga je za svu planiranu rekonstrukciju, gradnju ili uređenje prostora na ovom području potrebno zatražiti izdavanje posebnih uvjeta zaštite od ovog Odjela.

Za svu planiranu gradnju, bilo kakve namjene, na području Grada Obrovca i dalje važi poštivanje čl. 45 Zakona o zaštiti i očuvanju kulturnih dobara ("Narodne novine" br. 69/99, 151/03, 157/03, 100/04, 87/09, 88/10, 61/11, 25/12, 136/12, 157/13, 152/14, 98/15, 44/17, 90/18, 32/20, 62/20, 117/21, 114/22): Ako se pri izvođenju građevinskih ili bilo kojih drugih radova koji se obavljaju na površini ili ispod površine tla, na kopnu, u vodi ili moru, naiđe na arheološko nalazište ili nalaze, osoba koja izvodi radove dužna je prekinuti radove i o nalazu bez odgađanja obavijestiti nadležno tijelo (Konzervatorski odjel u Zadru).

Sva kulturna dobra zaštićena su Zakonom o zaštiti i očuvanju kulturnih dobara, bez obzira na vlasništvo, preventivnu zaštitu ili registraciju. Svojsvo kulturnog dobra utvrđuje Ministarstvo kulture rješenjem na temelju stručnog vrednovanja. Na stranici <https://geoportal.kulturnadobra.hr/geoportal.html#/> moguće je pronaći obuhvat zaštite i oznaku svih trenutno zaštićenih kulturnih dobara na području Grada Obrovca.

Područje pod utvrdom Zelengrad (koja se nalazi na k.č. \*154) na potezu Brvno-Kamenice potrebno je označiti kao arheološku zonu.

Za sve predviđene gradnje ili rekonstrukcije u zaštićenim zonama; kulturnom krajoliku i kulturno-povijesnoj cjelini, te u svim ruralnim cjelinama, a prije poduzimanja bilo kakvog zahvata, potrebno je zatražiti posebne uvjete od ovog Odjela. Potrebno je poštovati već utvrđene arheološke zone i pojedinačna nalazišta te vrednovati utvrđenu graditeljsku baštinu u područjima od etnološke vrijednosti. Za sve zahvate rekonstrukcije na takvim objektima potrebno je tražiti suglasnost ovog Odjela. Prilikom intervencija na postojećim građevinama i kod gradnje novih građevina koje se nalaze u ruralnim cjelinama, potrebno je korištenje krovova na dvije, tri ili četiri vode pokrivenih tradicionalnim pokrovom od kupe kanalice. U ovim slučajevima, nije moguće planiranje objekata s ravnim krovom. **Izmjena uvjeta za rekonstrukciju građevina u područjima kulturno-povijesne cjeline, kulturnom krajoliku te u svim ruralnim cjelinama nije moguća.**

Objekte za rekreaciju i kamp-odmorišta moguće je planirati izvan gusto naseljenih dijelova naselja, posebno kulturno-povijesne cjeline i ruralnih cjelina, te izvan kulturnog krajolika na način da smještajem i gabaritima ne narušavaju vizure prema cjelinama.

S poštovanjem,

Pročelnik:  
Igor Miletić, prof.



Dostaviti:  
1. Naslovu  
2. Pismohrana, ovdje



**HŽ INFRASTRUKTURA**  
10000 Zagreb, Mihanovićeve ulica 12

**SEKTOR ZA RAZVOJ, PRIPREMU  
I PROVEDBU INVESTICIJA I EU  
FONDOVA**

tel: +385 (0)1 4534538  
fax: +385 (0)1 4584885  
e-mail: [josip.prebezic@hzinfra.hr](mailto:josip.prebezic@hzinfra.hr)  
naš broj i znak: 3022/23, 1.3.1. JP  
vaš broj i znak: KLASA: 350-01/22-01/09  
URBROJ: 2198-23-03/1-23-19  
datum: 12.04.2023.

**ZADARSKA ŽUPANIJA  
GRAD OBROVAC**  
Jedinstveni upravni odjel  
Trg dr. Franje Tuđmana 1  
23450 Obrovac

**Predmet: Dostava Odluke o dopuni Odluke o izradi III. Izmjena i dopuna Prostornog plana uređenja Grada Obrovca**

- Dostava očitovanja

Temeljem dopisa Grada Obrovca, u vezi dostave Odluke o dopuni Odluke o izradi III. izmjena i dopuna PPUG Obrovca, dostavljamo Vam sljedeće:

Molimo da se predmetni Plan usuglasi u dijelu koji se odnosi na željeznički promet sa Planom višeg reda, odnosno sa Prostornim planom Zadarske županije.

Također, prilikom izrade izmjena i dopuna Prostornog plana uređenja Grada Obrovca potrebno je zadržati sve do sada definirane podatke u tekstualnom i grafičkom dijelu.

S poštovanjem,

**DIREKTOR SEKTORA ZA RAZVOJ, PRIPREMU I  
PROVEDBU INVESTICIJA I EU FONDOVA**

Mirko Franović, dipl. ing. građ.



HŽ INFRASTRUKTURA d.o.o. ZAGREB, Mihanovićeve ulica 12, TRGOVAČKI SUD U ZAGREBU, MBS: 080590485, OIB: 39901919995,  
Naziv i sjedište banke: Privredna banka Zagreb d.d., Zagreb, Radnička cesta 50, BROJ RAČUNA: HR4423400091110252804,  
TEMEJNI KAPITAL: 224.188.000,00 kuna / 29.754.860,97 eura (fiksni tečaj konverzije 7,5345)  
PREDSJEDNIK UPRAVE: Ivan Kršić, dipl. ing. građ.  
ČLANOVI UPRAVE: mr. sc. Darko Barišić, dipl. ing.; Marijan Čučić, dipl. ing.; mr. sc. Damir Lončarić, dipl. ing. stroj.; Subhi Tawfiq, mag. ing. traff

REPUBLIKA HRVATSKA  
ZADARSKA ŽUPANIJA  
GRAD OBROVAC  
OBROVAC

Primljeno:	ROV.		
Klasifikacijska oznaka:	Urbinska jedinica		
35-01/22-01/09			
Urudžbeni broj:	Prilozi	Vrijednost	
0-23-22			



**ELEKTRA ZADAR**  
Služba za realizaciju investicijskih  
projekata i pristup mreži  
Odjel za realizaciju investicijskih projekata

Ulica kralja Dmitra Zvonimira 8  
23 000 Zadar

TELEFON • 023 • 290-500  
TELEFAKS • 023 • 314-051  
POŠTA • 23000 Zadar • SERVIS  
IBAN • 2484008-1400016324

REPUBLIKA HRVATSKA  
ZADARSKA ŽUPANIJA  
GRAD OBROVAC  
OBROVAC

Primljeno: 21.04.2023	
Klasifikacijska oznaka: 350-01/22-01/09	Učinak: 3 radnice
Uredžbeni broj: 0-23-23	Prilozi: Vrijednosti

Grad Obrovac  
Trg Dr. Franje Tuđmana 1  
23450 Obrovac

NAŠ BROJ I ZNAK 401400101/3607/23JI

VAŠ BROJ I ZNAK 350-01/22-01/09

PREDMET III liD PPU Grada Obrovca  
- zahtjevi  
- dostavlja se

DATUM 19.04.2023. god.

Poštovani,

Na temelju zaprimljene odluke o III. izmjenama i dopunama Prostornog plana uređenja Grada Obrovca, dostavljamo Vam sljedeće zahtjeve:

- Minimalna udaljenost transformatorske stanice od susjedne parcele mora iznositi 1m, a od ceste (puta) 3m. (uvjet je naveden u odredbama)
  - Ovaj uvjet uvelike olakšava izradu projektne dokumentacije, te ishođenje potrebnog akta za građenje.
- Transformatorska stanica mora imati kolni pristup s javne površine. (uvjet je naveden u odredbama)
  - Opći uvjet
- Transformatorske stanice se mogu izvesti i u sklopu novih građevina. (uvjet je naveden u odredbama)
  - Opći uvjet
- Prilikom gradnje novih ili rekonstrukcije postojećih elektroenergetskih objekata trase iz Plana se mogu korigirati radi prilagodbe tehničkim rješenjima, imovinsko-pravnim odnosima i stanju na terenu. (uvjet je naveden u odredbama)
  - Ovaj uvjet smatramo vrlo bitnim. Iskustveno gledano izostanak ovog uvjeta nam je u velikom broju slučajeva onemogućio izgradnju ili značajno produžio vrijeme potrebno za ishođenje akta za građenje. Samim time ukoliko se izostavi može se značajno produžiti vrijeme izgradnje TS odnosno stvaranje uvjeta za elektroopskrbu budućih objekata (potrošača).

**ČLAN HEP GRUPE**

• UPRAVA DRUŠTVA • DIREKTOR • NIKOLA ŠULENTIĆ •

• TRGOVAČKI SUD U ZAGREBU MBS 080434230 • MB 1643991 •  
• OIB 46830600751 • UPLAĆEN TEMELJNI KAPITAL 699.436.000,00 HRK •  
• www.hep.hr •

- Ukoliko se pokaže potreba za dodatnom količinom električne energije, dozvoljava se izgradnja transformatorske stanice unutar površina bilo koje namjene što se neće smatrati izmjenom ovog Plana. (uvjet je naveden u odredbama)
  - Ovaj uvjet smatramo vrlo bitnim. Iskustveno gledano izostanak ovog uvjeta nam je u velikom broju slučajeva onemogućio izgradnju ili značajno produžio vrijeme potrebno za ishođenje akta za građenje. Samim time ukoliko se izostavi može se značajno produžiti vrijeme izgradnje TS odnosno stvaranje uvjeta za elektroopskrbu budućih objekata (potrošača).
  
- Ukoliko se pokaže potreba za izgradnjom novih elektroenergetskih objekata, dozvoljava se izgradnja elektroenergetskih linijskih građevina i distributivnih transformatorskih stanica i na područjima gdje Planom nije dopuštena izgradnja bez da se donese Plan niže razine. ( molimo da se doda navedeni uvjet jer se ne nalazi u odredbama)
  - Ovaj uvjet smatramo vrlo bitnim, osobito prilikom izgradnje sredjenaponskih kabljskih vodova koji povezuju dva područja između kojih je smješteno područje s obvezom izrade Plana nižeg reda, odnosno prilikom potrebe za izgradnjom transformatorskih stanica koje se grade u svrhu priključenja legaliziranih objekata a koji su izgrađeni na područjima na kojim postoji obveza izrade Plana nižeg reda. Iskustveno gledano izostanak ovog uvjeta nam je u velikom broju slučajeva onemogućio izgradnju ili značajno produžio vrijeme potrebno za ishođenje akta za građenje. Samim time ukoliko se izostavi može se značajno produžiti vrijeme izgradnje TS odnosno stvaranje uvjeta za elektroopskrbu budućih objekata (potrošača).

Izrađivač plana podatke o mreži može zatražiti putem e-pošte na adresi: [info.dpzadar@hep.hr](mailto:info.dpzadar@hep.hr)

S poštovanjem,

Direktor distribucijskog područja:

Tomislav Dražić dipl.ing.

**HEP** - Operativni distribucijskog sustava d.o.o. ZAGREB  
DISTRIBUCIJSKO PODRUČJE 1  
ELEKTRA ZADAR

**ČLAN HEP GRUPE**

• UPRAVA DRUŠTVA • DIREKTOR • NIKOLA ŠULENTIĆ •

• TRGOVAČKI SUD U ZAGREBU MBS 080434230 • MB 1643991 •  
• OIB 46830600751 • UPLAĆEN TEMELJNI KAPITAL 699.436.000,00 HRK •  
• www.hep.hr •

REPUBLIKA HRVATSKA  
ZADARSKA ŽUPANIJA  
GRAD OBROVAC  
OBROVAC

Primljeno: 21.04.2023.	
Klasifikacijska oznaka: Ustrojstvena isprava	
350-01/22-01/09	
Uredbeni broj:	Prilozi Vrijednost
0-23-24	

**plinacro**  
OPERATOR PLINOVODA I ZAPOSREDOVAČI ENERGIJE

ZADARSKA ŽUPANIJA  
GRAD OBROVAC  
JEDINSTVENI UPRAVNI ODJEL  
Trg dr. Franje Tuđmana 1  
23450 Obrovac

<b>plinacro</b> d.o.o. Savska B8A Zagreb
Klasa: <b>PL/22-01/2356</b>
Datum: <b>17.04.2023.</b>
UR. BR.: <b>01/KL 2-23-04</b>

**PREDMET: III. Izmjene i dopune Prostornog plana uređenja Grada Obrovca  
– dostava dopune očitovanja**

Poštovani,

nastavno na Vaš zahtjev iz dopisa Klasa: 350-01/22-01/09; Ur.br.: 2198-23-03/1-23-19 od 31. ožujka 2023. godine, dostavljam Vam traženo očitovanje.

Prilikom svih navedenih korekcija u Čl. 3. Odluke o dopuni Odluke o izradi III. IIP PPUG Obrovca te planiranja lokacija za rekreaciju i kamp-odmorišta naše očitovanje je sljedeće. Ukoliko se iste nalaze u obuhvatu zaštitnog pojasa magistralnog plinovoda, potrebno je pridržavati se odredbi iz Čl. 8. i 9. Pravilnika o tehničkim uvjetima i normativima za siguran transport tekućih i plinovitih ugljikovodika magistralnim naftovodima i plinovodima te naftovodima i plinovodima za međunarodni transport (Sl. list, br. 26/85) koje, između ostalih, podrazumijevaju da je u zaštitnom pojasu magistralnog plinovoda koji iznosi 30 metara lijevo i desno od osi plinovoda zabranjena gradnja objekata namijenjenih za stanovanje ili boravak ljudi.

Na poveznici <https://bit.ly/GradObrovac> možete pronaći ažurirane georeferencirane podatke (HTRS96/TM) za područje Grada Obrovca. Ukoliko niste u mogućnosti pristupiti podacima preko poveznice molimo obratite nam se na tel: 01/6301-608 ili na adresu e-pošte: [bozena.pavlek@plinacro.hr](mailto:bozena.pavlek@plinacro.hr).

S poštovanjem!

Rukovoditeljica  
PJ geodetskih poslova  
Vanja Skopljak Štulić, dipl. ing.

Direktor  
Službe razvoja i investicija  
Zoran Bulić, dipl. ing.

**plinacro**  
16 d.o.o. • Zagreb

PLINACRO D.O.O., SAVSKA B8A • 10 000 ZAGREB • HRVATSKA (TEL) +385 1 6301777 • (FAX) +385 1 6301724  
PLINACRO@PLINACRO.HR  
UPISANO U SUDSKI REGISTAR TRGOVAČKOG SUDA U ZAGREBU POD MBS: 080304171; OIB 69401829760;  
IZNOS TEMELJNOG KAPITALA 121.046.120,00 EUR UPLAĆEN U CIJELOSTI  
UPRAVA DRUŠTVA : PREDsjedNIK UPRAVE IVICA ARAN, ČLANICA UPRAVE DARIA KRSTIČEVIĆ  
SWIFT: PBZGHR2X; IBAN: HR8323400091100225794; PRIVREDNA BANKA ZAGREB D.D.  
SWIFT: ZABHR2X; IBAN: HR2923800001101834088; ZAGREBAČKA BANKA D.D.  
SWIFT: HPBZHR2X; IBAN: HR4023900011100339797; HRVATSKA POŠTANSKA BANKA D.D.  
SWIFT: RZBHHR2X; IBAN: HR7624840081100780686; RAIFFEISENBANK AUSTRIA D.D.  
SWIFT: ESBCHR22; IBAN: HR2924020061100519753; ERSTE&STEIERMÄRKISCHE BANK D.D.  
SWIFT: HAABHR22; IBAN: HR3625000091101222170; ADDIKO BANK D.D.  
SWIFT: PAZGHR2X; IBAN: HR6924080021100030496; PARTNER BANKA D.D.  
SWIFT: OTPVHR2X; IBAN: HR8924070001100614480; OTP BANKA DD

"INFRA-GRAD" d.o.o.

Poduzeće za komunalno gospodarstvo i graditeljstvo, 23450 OBROVAC, S. Radića C 12 \* tel/fax: 023/689-063  
IBAN HR7924810001128003246 \* MB 1345265 \* OIB 44498287115\* email: [infragrad@gd.t-com.hr](mailto:infragrad@gd.t-com.hr)

Broj: 02-140/23

Obrovac, 18.04.2023.

REPUBLIKA HRVATSKA  
ZADARSKA ŽUPANIJA  
GRAD OBROVAC  
OBROVAC

Primijeno: 21.04.2023.	1h:34
Klasifikacijske oznake: Upravni odjel	
350-01/22-01/09	
Uredbeni broj:	Prilozi: Vrijedost:
0-23-25	

GRAD OBROVAC  
JEDINSTVENI UPRAVNI ODJEL  
UPRAVNI ODJEL ZA LOKALNU  
SAMOUPRAVU  
Trg dr. Franje Tuđmana 1  
23 450 OBROVAC

**Predmet:** *Zahtjevi (podaci, planske smjernice i propisani dokumenti) po Odluci o dopuni Odluke o izradi III. Izmjena i dopuna Prostornog plana uređenja Grada Obrovca*  
- dostavlja se

Poštovani,

na temelju Vašeg poziva za dostavu zahtjeva (podataka, planskih smjernica i propisanih dokumenata) za izradu izmjena i dopuna plana, Klasa: 350-01/22-01/09, Ur.Broj: 2198-23-03/1-23-19 od 31.03.2023.g. i Odluke o dopuni Odluke o izradi III. Izmjena i dopuna Prostornog plana uređenja Grada Obrovca ovim putem se očitujemo da nemamo nikakvih posebnih uvjeta ni zahtjeva.

S poštovanjem.

Direktor:

Toni Jurjević, univ.bacc.ing.logist.

INFRA-GRAD d.o.o.  
OBROVAC, S. Radića 12C



REPUBLIKA HRVATSKA  
ZADARSKA ŽUPANIJA  
GRAD OBROVAC  
OBROVAC

Primljeno: 26.07.2023.	8:04
Klasifikacijska oznaka: Upravni postupak	
350-01/22-01/09	
Urudžbeni broj:	Prilozi: Vrijednost:
0-25-26	

KLASA: 350-05/23-01/129  
URBROJ: 376-05-3-23-02  
Zagreb, 11. travnja 2023.

Republika Hrvatska  
Zadarska županija  
Grad Obrovac  
Jedinstveni upravni odjel  
Trg dr. Franje Tuđmana 1  
23450 Obrovac

**Predmet: Grad Obrovac**  
III. Izmjene i dopune Prostornog plana uređenja Grada Obrovca  
zahtjevi – smjernice za izradu

Veza: Vaš dopis KLASA:350-01/22-01/09, URBROJ: 2198-23-03/1-23-19, od 31. ožujka 2023.

Poštovani,

temeljem vašega zahtjeva obavještavamo vas da je prema odredbi čl. 3. Zakona o elektroničkim komunikacijama (NN br. 76/22; dalje: ZEK), elektronička komunikacijska infrastruktura, obavljanje djelatnosti elektroničkih komunikacijskih mreža i usluga, prostorno planiranje, gradnja, održavanje, razvoj i korištenje elektroničkih komunikacijskih mreža, elektroničke komunikacijske infrastrukture i druge povezane opreme te upravljanje i uporaba radiofrekvencijskog spektra, adresnog i brojevnog prostora, kao prirodno ograničenih općih dobara, od interesa su za Republiku Hrvatsku i da se prema odredbi iz čl. 59. st. 2. ZEK-a elektronička komunikacijska infrastruktura mora planirati u dokumentima prostornog uređenja. Temeljem odredbi čl. 59. st. 3. ZEK-a, Hrvatska regulatorna agencija za mrežne djelatnosti (dalje: HAKOM) u postupku donošenja dokumenata prostornog uređenja donosi prethodno mišljenje kojim se potvrđuje da se dokumentom prostornog uređenja uređuje gradnja elektroničke komunikacijske infrastrukture i druge povezane opreme u skladu s pravilnicima ZEK-a i u skladu s Uredbom o mjerilima razvoja elektroničke komunikacijske infrastrukture i druge povezane opreme (NN br. 131/12, 92/15 i 10/21). Također, temeljem odredbi iz čl. 59. st. 11. ZEK-a, HAKOM utvrđuje i izdaje zahtjeve i mišljenja u postupku izrade i donošenja dokumenata prostornog uređenja.

Sukladno odredbama iz čl. 76. Zakona o prostornom uređenju (NN br. 153/13) prostorni plan općine određuje koridore infrastrukture značajne za grad, odnosno općinu, dakle određuje i koridore elektroničke komunikacijske infrastrukture. U skladu s prethodno navedenim zakonskim odredbama predmetni PPU treba sadržavati smjernice za izgradnju nove i rekonstrukciju-širenje postojeće elektroničke komunikacijske infrastrukture kako slijedi:

Novu elektroničku komunikacijsku infrastrukturu za pružanje javnih komunikacijskih usluga putem elektroničkih komunikacijskih vodova, odrediti planiranjem koridora primjenjujući slijedeća načela:

- za gradove i naselja gradskog obilježja: podzemno u zoni pješačkih staza ili zelenih površina;

HRVATSKA REGULATORNA AGENCIJA ZA MREŽNE DJELATNOSTI

Ulica Roberta Frangeša-Mihanovića 9, 10130 Zagreb / OIB: 87950783661 / Tel: (01) 7007 007, Faks: (01) 7007 070 / www.hakom.hr



- za ostala naselja: podzemno i/ili nadzemno u zoni pješačkih staza ili zelenih površina;
- za međunarodno, magistralno i međumjesno povezivanje: podzemno slijedeći koridore prometnica ili željezničkih pruga. Iznimno kada je to moguće, samo radi bitnog skraćivanja trasa, koridor se može planirati i izvan koridora prometnica ili željezničkih pruga vodeći računa o pravu vlasništva.
- Za izgrađenu elektroničku komunikacijsku infrastrukturu za pružanje javnih komunikacijskih usluga putem elektroničkih komunikacijskih vodova planirati dogradnju, odnosno rekonstrukciju te eventualno proširenje radi implementacije novih tehnologija i/ili kolokacija odnosno potreba novih operatora, vodeći računa o pravu zajedničkog korištenja od strane svih operatora.
- Novu elektroničku komunikacijsku infrastrukturu za pružanje komunikacijskih usluga putem elektromagnetskih valova, bez korištenja vodova, odrediti planiranjem postave baznih stanica i njihovih antenskih sustava na antenskim prihvataima na izgrađenim građevinama i rešetkastim i/ili jednocjevnim stupovima u gradovima, naseljima i izvan njih, bez detaljnog definiranja (točkastog označavanja) lokacija različito za:
  - gradove i gusto naseljena područja ili njihove dijelove i to posebno za brdovita i posebno za ravničasta područja;
  - ostala naselja i to posebno za brdovita i posebno za ravničasta područja;vodeći računa o mogućnosti pokrivanja tih područja radijskim signalom koji će se emitirati radijskim sustavima smještenim na te antenske prihvate (zgrade i/ili stupove) uz načelo zajedničkog korištenja od strane svih operatora-koncesionara, gdje god je to moguće.

Prostorni planovi ne smiju sadržavati nazive tvrtki (operatora), uređaja i nazivlja kojima bi se moglo narušiti pravo na ravnopravno tržišno natjecanje.

Podatke o postojećoj elektroničkoj komunikacijskoj infrastrukturi u zoni obuhvata plana kao i podatke o pokrivenosti područja radijskim signalom operatora pokretnih komunikacija, projektant-planer prikuplja od nadležnog ureda za katastar, operatora za pružanje elektroničkih komunikacijskih usluga uz uporabu radiofrekvencijskog spektra i operatora za pružanje elektroničkih komunikacijskih usluga putem elektroničkih komunikacijskih vodova. Popis u pravitku.

Prije prihvaćanja Konačnog prijedloga PPU-a, nositelj izrade dužan je pribaviti mišljenje HAKOM-a.

S poštovanjem,

**RAVNATELJ**  
**mr.sc. Miran Gosta**  
*(elektronički potpisala ovlaštena osoba)*


Privitak (1)

1. Popis operatora

Dostaviti:

1. Naslovu preporučeno





POPIS OPERATORA ZA PRUŽANJE ELEKTRONIČKIH KOMUNIKACIJSKIH USLUGA PUTEM ELEKTRONIČKIH  
KOMUNIKACIJSKIH VODOVA

1	HRVATSKI TELEKOM d.d.	Harambašićeva 39	10000 Zagreb	01/49 18 658	Odjel za elektroničko komunikacijsku infrastrukturu (EKI) Web sučelje: <a href="https://eki-zahjjevi.t.hr">https://eki-zahjjevi.t.hr</a>
2	OT-OPTIMA TELEKOM d.d.	Bani 75a, Zagreb	10010 Zagreb	01/5554 559	Odsjek za upravljanje mrežnom infrastrukturom Web sučelje: <a href="https://eki-izjave.optinet.hr">https://eki-izjave.optinet.hr</a>
3	A1 Hrvatska d.o.o.	Vrtini put 1, Zagreb	10000 Zagreb	01/4691 884	Odjel fiksne pristupne mreže <a href="mailto:infrastruktura@A1.hr">infrastruktura@A1.hr</a>

POPIS KONCESIONARA ZA PRUŽANJE ELEKTRONIČKIH KOMUNIKACIJSKIH USLUGA UZ UPORABU RF SPEKTRA					
	NAZIV KONCESIONARA	ADRESA	KONTAKT OSOBA	TEL/FAX	E-MAIL
1.	TELEMACH HRVATSKA d.o.o.	Josipa Marohnića 1 Zagreb	Milan Puhalo	095/ 6328 326	milan.puhalo@telemach.hr
2.	HRVATSKI TELEKOM d.d.	Radnička cesta 21 10 000 Zagreb	Goran Toplek	tel: 01/ 4983 000 098 233 458	goran.toplek@t.ht.hr
3.	A1 Hrvatska d.o.o.	Vrtni put 1 Zagreb	Damir Dijanić	091/ 469 1810	d.dijanic@A1.hr



Sektor za pripremu, građenje i rekonstrukciju  
Odjel za strateško planiranje  
KLASA: 350-02/16-01/52  
URBROJ: 345-400-440-441/516-23-15/DB  
Zagreb, 17. 4. 2023. god.

REPUBLIKA HRVATSKA  
ZADARSKA ŽUPANIJA  
GRAD OBROVAC  
OBROVAC

Primljeno: 16. 04. 2023.	8:06
Klasifikacijska oznaka: Ustrojstvena jedinica	
350-01/22-01/09	
Uredbeni broj:	Priloga: Vrijednost:
0-23-27	

REPUBLIKA HRVATSKA  
ZADARSKA ŽUPANIJA  
GRAD OBROVAC  
JEDINSTVENI UPRAVNI ODJEL  
UPRAVNI ODJEL ZA LOKALNU  
SAMOUPRAVU  
Trg dr. Franje Tuđmana 1  
23450 OBROVAC

**Predmet: III. Izmjene i dopune Prostornog plana uređenja Grada Obrovca  
- zahtjevi za izradu, daju se**

Zaprimili smo vaš dopis, KLASA: 350-01/22-01/09, URBROJ: 2198-23-03/1-23-19 od 31. ožujka 2023. godine, kojim ste zatražili podatke i dokumente iz našeg djelokruga rada za potrebe izrade III. Izmjena i dopuna Prostornog plana uređenja Grada Obrovca.

U skladu s člankom 92. Zakona o prostornom uređenju („Narodne novine“ broj 153/13, 153/13, 65/17, 114/18, 39/19 i 98/19) i člankom 82. Zakona o cestama („Narodne novine“ broj 84/11, 22/13, 54/13, 148/13, 92/14, 110/19, 144/21, 114/22 i 4/23) Hrvatske ceste d.o.o. iznose podatke, propise i dokumente za izradu prostorno-planske dokumentacije za područje cestovne infrastrukture državnog značenja:

#### Postojeće stanje

Na temelju Odluke o razvrstavanju javnih cesta („Narodne novine“ broj 41/22) područjem Grada Obrovca prolazi državna cesta **DC 27** Gračac (DC1/LC63030) – Zaton Obrovački – Benkovac – Stankovci – Šibenik (DC8).

Navedenu cestu potrebno je ucrtati i označiti kao državnu cestu u skladu s navedenom Odlukom o razvrstavanju javnih cesta.

Za planirane priključke na državnu cestu ili rekonstrukciju postojećih priključaka potrebno je izraditi projektnu dokumentaciju u skladu s Pravilnikom o uvjetima za projektiranje i izgradnju priključaka i prilaza na javnu cestu („Narodne novine“ broj 95/14) te ishoditi suglasnost Hrvatskih cesta d.o.o. u skladu s člankom 51. Zakona o cestama („Narodne novine“ broj 84/11, 22/13, 54/13, 148/13, 92/14, 110/19, 144/21, 114/22 i 4/23).

Hrvatske ceste d.o.o. za upravljanje, građenje i održavanje državnih cesta

Vončinina 3, 10 000 Zagreb | +385 1 4722 555 | javnost@hrvatske-ceste.hr | www.hrvatske-ceste.hr  
Trgovački sud u Zagrebu | MBS 080391653 | MB 1554972 | Temeljni kapital: 14.252.410,00 EUR, uplaćen u cijelosti.  
OIB 55545787885 | Uprava: Josip Škorić, predsjednik | Alen Levenić | Željana Šikić  
Erste&Steiermärkische Bank d.d. | IBAN: HR43 2402 0061 1005 7949 0

U cilju zaštite državne ceste potrebno je poštivati zaštitni pojas uz cestu u skladu s člankom 55. Zakona o cestama („Narodne novine“ broj 84/11, 22/13, 54/13, 148/13, 92/14, 110/19, 144/21, 114/22 i 4/23).

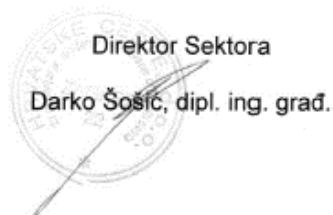
Sve navedeno potrebno je navesti u Odredbama za provedbu plana.

Planovi razvitka cestovne infrastrukture državnog značenja

Na području Grada Obrovca Hrvatske ceste d.o.o. ne planiraju izgradnju novih državnih cesta.

S poštovanjem

Direktor Sektora  
Darko Šošić, dipl. ing. građ.



Na znanje:  
- Pismohrana, ovdje



Hrvatski operator prijenosnog sustava d.d.  
Prijenosno područje Split

Kneza Ljudevita Posavskog 5,  
21000 SPLIT, Hrvatska  
Telefon +385 21 40 58 00  
Pošta 21000 Split - Servis

Klasa: 800/20-01/61  
Ur. broj: 3-200-002-05/10-23-06

REPUBLIKA HRVATSKA  
ZADARSKA ŽUPANIJA  
GRAD OBROVAC  
OBROVAC

Primljeno: 2.05.2023. 12:14	
Klasifikacijska oznaka: Ur. os. me. donosa	
Uredni broj: 0-23-28	Prilozi: Vrijednosni

ZADARSKA ŽUPANIJA  
GRAD OBROVAC  
Jedinstveni upravni odjel  
Trg dr. Franje Tuđmana 1  
23 450 OBROVAC

DATUM: 26.04.2023.

**PREDMET: Izrada III. Izmjena i dopuna PPU Grada Obrovca – dostava zahtjeva**

Poštovani,

Vašim dopisom, Klasa: 350-01/22-01/09, Urbroj: 2198-23-03/1-23-19 od 31.03.2023. godine obavještavate nas o izradi III. Izmjena i dopuna Prostornog plana uređenja Grada Obrovca (u tekstu: Plan) temeljem čega vam sukladno čl. 90. Zakona o prostornom uređenju (Narodne novine broj: 153/13, 65/17, 114/18 i 39/19), u skladu sa Zakonom o energiji (NN 120/12, 14/14, 95/15, 102/15, 68/18) i Zakonom o tržištu električne energije (NN 111/21) kojim se uređuju elektroenergetske djelatnosti u RH, te sukladno svojoj nadležnosti dostavljamo slijedeće

**OČITOVANJE**

U skladu sa dostavljenim dopisom o izradi III. Izmjena i dopuna Prostornog plana uređenja Grada Obrovca izvršili smo uvid u Prostorni plan Zadarske županije, Prostorni plan uređenja Grada Obrovca, Odluku o dopuni Odluke o izradi III. Izmjena i dopuna Prostornog plana uređenja Grada Obrovca (u tekstu: Odluka) te dokumentaciju tvrtke HOPS d.d.

Obzirom na razloge donošenja III. Izmjena i dopuna PPUG Obrovca, navedene u članku 3. Odluke, izrađivač Plana dužan je u periodu do sazivanja javnog uvida i javne rasprave dostaviti HOPS-u u grafičkom i tekstualnom dijelu lokacije planiranih korekcija svih građevinskih područja naselja ili drugih sadržaja i namjena prostora, a koje se planiraju u zaštitnom pojasu postojećih i planiranih visokonaponskih dalekovoda, sve u cilju kako bi se u ranoj prethodnoj fazi izrade Plana mogla kvalitetnije usuglasiti rješenja organizacije i korištenja prostora. Zatraženo postupanje HOPS će smatrati rješavanjem prethodnog pitanja bez kojeg neće biti u mogućnosti izdati pozitivno mišljenje na javnom uvidu i javnoj raspravi.

NAPOMENA: Ovo mišljenje odnosi se na visokonaponske objekte elektroprijenosne mreže (dalekovodi/kabeli, transformatorske stanice napona 110 kV, 220 kV i 400 kV) koji su u nadležnosti Hrvatskog operatora prijenosnog sustava d.d. Za eventualna pojašnjenja ili dodatne informacije vezane uz predmetno očitovanje možete se obratiti gđi Ivani Duvnjak, dipl.ing.građ. na tel. 021/405-967.

S poštovanjem,

HOPS d.d., Zagreb  
Prijenosno područje Split

Direktor:

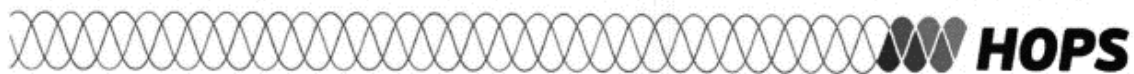
Zoran Sirovčić, dipl.ing.el.

UPRAVA DRUŠTVA - Predsjednik Uprave: Igor Ivanković - Članovi: Dejan Lović, Darko Belić; NADZORNI ODBOR - Predsjednik NO: Kažimir Vrankić  
IBAN HR972340091110177451 - Privredna banka Zagreb - IBAN HR962360001102389257 - Zagrebačka banka - OIB 13148821633 - Trgovački sud u Zagrebu - MBS: 080517105 - Temeljni kapital 4.948.627.300,00 HRK / 656.795.713,05 EUR (fiksni tečaj konverzije 7,53450) uplaćen je u cijelosti i podijeljen na 49.486.273 redovne dionice nominalne vrijednosti 100,00 HRK svaka www.hops.hr



Preslik: - Arhiva

Na znanje: - Direktor Prijenosnog područja Split  
- Pomoćnik direktora Prijenosnog područja Split  
- Članovima Povjerenstva (D. Biuk, I. Duvnjak, G. Čubra, B. Ćosić, L. Ćurin)  
- Odjel za izgradnju Split (D. Škarica)





REPUBLIKA HRVATSKA  
MINISTARSTVO POLJOPRIVREDE  
UPRAVA ZA POLJOPRIVREDNO  
ZEMLJIŠTE, BILJNU PROIZVODNJU I  
TRŽIŠTE

10000 Zagreb, Ul. grada Vukovara 78, P.P. 1034  
Telefon: 61 06 111, Telefax: 61 09 201  
Uprava za poljoprivredno zemljište,  
biljnu proizvodnju i tržište

KLASA: 350-02/23-01/174  
URBROJ: 525-06/197-23-2  
Zagreb, 27. travnja 2023.



REPUBLIKA HRVATSKA  
ZADARSKA ŽUPANIJA  
GRAD OBROVAC  
OBROVAC

Primljeno: 10.05.2023	
Klasifikacijska oznaka: 350-01/22-01/09	Ustrojstvena jedinica: 0377
Urudžbeni broj: 0-23-79	Prilozi: Vrijednosti

ZADARSKA ŽUPANIJA  
GRAD OBROVAC

**PREDMET: III. izmjene i dopune Prostornog plana uređenja Grada Obrovca**  
- Zahtjevi za uvrštenje i usklađenje podataka, dostavljaju se

Vaša Klasa: 350-01/22-01/09  
Urbroj: 2198-23-03/1-23-19  
Od: Obrovac, 31.03.2023.  
Primljeno: 525-Ministarstvo poljoprivrede 21.07.2022.

Sukladno odredbama članka 90. Zakona o prostornom uređenju ('Narodne novine' br. 153/13, 65/17, 114/18 i 39/19) dostavljaju se zahtjevi za uvrštenje i usklađenje podataka o poljoprivrednom zemljištu, a u svrhu izrade III. izmjena i dopuna Prostornog plana uređenja Grada Obrovca (u daljnjem tekstu: Prostorni plan).

Člankom 19. stavkom 1. Zakona o poljoprivrednom zemljištu ('Narodne novine', br. 20/18, 115/18, 98/19 i 57/22-u daljnjem tekstu: Zakon) propisano je da je prije donošenja Državnog plana prostornog razvoja, prostornog plana županije, odnosno Grada Zagreba, prostornih planova područja posebnih obilježja, prostornog plana velikoga grada, grada ili općine, nositelj izrade citiranog plana dužan pribaviti zahtjeve i mišljenje Ministarstva poljoprivrede. Slijedom navedenoga, zahtjeva se da Prostorni plan bude usklađen sa odredbama Zakona kako slijedi:

- člankom 22. stavkom 3. Zakona kojim je propisano da se osobito vrijedno poljoprivredno zemljište (P1 kategorija) i vrijedno poljoprivredno zemljište (P2 kategorija) izvan granica građevinskog područja ne može koristiti u nepoljoprivredne svrhe osim kada su zadovoljeni najmanje jedan od slijedećih uvjeta: kada nema niže vrijednoga poljoprivrednog zemljišta u neposrednoj blizini, što ne uključuje izgradnju igrališta za golf i samostalnih građevina solarnih elektrana; kada je utvrđen interes Republike Hrvatske za izgradnju objekata koji se prema posebnim propisima grade izvan građevinskog područja; pri gradnji poljoprivrednih građevina namijenjenih isključivo za poljoprivrednu djelatnost i preradu poljoprivrednih proizvoda uključivo sklopove obnovljivih izvora energije na tim građevinama; za korištenje građevina koje su ozakonjene temeljem posebnog zakona,

- člankom 29. stavcima 1., 2. i 3. i člankom 30. stavkom 1. Zakona kojima je propisano da se poljoprivrednim zemljištem u vlasništvu države raspolaze na temelju Programa raspolaganja poljoprivrednim zemljištem u vlasništvu države (u daljnjem tekstu: Program raspolaganja) te da se Programom raspolaganja mogu jednokratno planirati površine poljoprivrednog zemljišta u vlasništvu države za ostale namjene i to maksimalno do 5% ukupne površine poljoprivrednog zemljišta u vlasništvu države na području općine ili grada.

Stoga, Ministarstvo poljoprivrede zahtjeva slijedeće:

- da se površine poljoprivrednog zemljišta u vlasništvu države ne uvrstavaju u građevinsko područje koje se planira Prostornim planom proširiti jer Program raspolaganja za Grad Obrovac nije dobio suglasnost Ministarstva poljoprivrede,
- da se detaljno obrazloži eventualno uvrštenje poljoprivrednog zemljišta P1 i/ili P2 kategorije u građevinsko područje koje se planira Prostornim planom proširiti.

Temeljem članka 19. Zakona, a u skladu sa člankom 101. Zakona o prostornom uređenju ('Narodne novine' br. 153/13, 65/17, 114/18 i 39/19), Ministarstvo poljoprivrede daje mišljenje na Prijedlog prostornog plana. **Radi davanja citiranog mišljenja, zahtjeva se da se Ministarstvu poljoprivrede u fazi javne rasprave o Prijedlogu prostornog plana dostavi slijedeće:**

1. Prijedlog prostornog plana koji će biti izložen na javnoj raspravi;
2. Očitovanje Grada Obrovca da poljoprivredno zemljište u vlasništvu države nije uvršteno u građevinsko područje koje se predlaže Prijedlogom prostornog plana proširiti, ili očitovanje Grada Obrovca o usklađenosti Prijedloga prostornog plana sa Programom raspolaganja za Grad Obrovca ako u međuvremenu isti bude donesen uz suglasnost Ministarstva poljoprivrede;
3. Kartografski prikaz površina poljoprivrednog zemljišta koje se Prijedlogom prostornog plana planira uvrstiti i/ili izuzeti iz građevinskog područja;
4. Popis katastarskih čestica u Tablici 1. koje se Prijedlogom prostornog plana planira uvrstiti u građevinsko područje, odnosno izuzeti iz građevinskog područja:

Tablica 1.


Naselje	Broj katastarske čestice	Površina	Kultura	Vlasništvo (privatno i/ili državno)	Namjena i bonitet	Napomena

Osim što je obavijest o javnoj raspravi potrebno dostaviti službenim putem, predlaže se da istu dostavite na e-mail [ana.budanko@mps.hr](mailto:ana.budanko@mps.hr) na koji također možete zatražiti dodatne informacije i tumačenja.

P.O. MINISTRICE  
RAVNATELJICA

Sandra Zokić, prof.





**HRVATSKE VODE**  
 VODNOGOSPODARSKI ODJEL  
 ZA SLIVOVE JUŽNOG JADRANA  
 21000 Split, Vukovarska 35

Telefon: 021 / 309 400  
 Telefax: 021 / 309 491

KLASA: 350-02/22-01/0000248  
 URBROJ: 374-24-1-23-4  
 Datum: 26.04.2023.g.

REPUBLIKA HRVATSKA  
 ZADARSKA ŽUPANIJA  
**GRAD OBROVAC**  
 OBROVAC

Primljeno: 19.05.2023.	
Klasifikacijska oznaka: 350-01/22-01/09	Ustrojstvena jedinica
Urudžbeni broj: 0-23-30	Prilozi: Vrjednjenje

ZADARSKA ŽUPANIJA  
**GRAD OBROVAC**  
 Upravni odjel za lokalnu samoupravu

**PREDMET:** III. Izmjene i dopune Prostornog plana uređenja Grada Obrovca: podaci, planske smjernice i propisani dokumenti, dostavlja se

**Veza:** Vaš zahtjev Klasa: 350-01/22-01/09, Urbroj: 2198-23-03/1-23-19 od 31.03.2023.g., zaprimljen 12.04.2023.g.

Pri izradi III. Izmjena i dopuna Prostornog plana uređenja Grada Obrovca potrebno je predvidjeti sve zakonom propisane mjere za zaštitu od štetnog djelovanja voda - obranu od poplava, korištenje voda kao i za zaštitu površinskih i podzemnih voda te priobalnog mora od onečišćenja koje može izazvati planirano korištenja prostora. Sva rješenja trebaju biti usklađena s odredbama važećeg PP Zadarske županije na koji su Hrvatske vode prethodno dale pozitivno mišljenje kao i sa zahtjevima stručnih službi Grada.

Podatke o postojećim i planiranim instalacijama vodoopskrbnog sustava te sustava za odvodnju, pročišćavanje i dispoziciju otpadnih voda ishoditi od nadležnih komunalnih tvrtki.

U slučaju etapne izgradnje odnosno do izgradnje sustava javne odvodnje, potrebno je planirati i prijelazno rješenje između ostalog i na način da se u tekstualnom dijelu plana na odgovarajućem mjestu navede:

*" Do realizacije sustava javne odvodnje je moguća realizacija pojedinačnih objekata sa prihvatom otpadnih voda u vodonepropusne sabirne jame i odvozom putem ovlaštenog pravnog subjekta ili izgradnjom vlastitih uređaja za pročišćavanje otpadnih voda prije upuštanja istih u teren putem upojnih bunara odgovarajućeg kapaciteta na samoj čestici, a sve ovisno o uvjetima na terenu uz suglasnost i prema uvjetima Hrvatskih voda. "*

Za potrošače koji na javni sustav odvodnje otpadnih voda priključuju svoje otpadne vode čija je kvaliteta različita od standarda komunalnih otpadnih voda (tehnološke otpadne vode), Planom je potrebno propisati obavezu predtretmana do standarda komunalnih otpadnih voda.

Isto tako, podatke o postojećim i planiranim instalacijama te rješenju sustava za odvodnju oborinskih voda ishoditi od stručnih službi Grada. Rješenja odvodnje onečišćenih oborinskih voda sa radnih, manipulativnih, prometnih, parkirališnih i sličnih površina predvidjeti uz pročišćavanje na propisani način (putem odgovarajućih sustava pročišćavanja oborinskih onečišćenih voda) prije dispozicije.

Skrećemo pozornost da pri izradi Plana treba predvidjeti propisana ograničenja prema važećem Pravilniku o uvjetima za utvrđivanje zona sanitarne zaštite obzirom da je dio područja obuhvata smješten na području zona zaštite crpilišta Muškovci i Berberov buk.



Također, pri izradi Plana treba predvidjeti i ograničenja u korištenja prostora i sadržaja obzirom da su akvatoriji Novskog ždrila te Novigradskog i Karinskog mora prema Registru zaštićenih područja označeni kao „osjetljiva područja s lošom izmjenom voda“. Uz to, akvatorij Novigradskog mora je osjetljivo područje pogodno za uzgoj i rast morskih školjkaša.

S poštovanjem,

v.d. Direktor  
Ivana Putica, dipl.ing.grad.



Destava:  
1. 24 - 1, ovdje  
2. Pismohrana



078488683



**REPUBLIKA HRVATSKA  
ZADARSKA ŽUPANIJA  
GRAD OBROVAC  
JEDINSTVENI UPRAVNI ODJEL  
UPRAVNI ODJEL ZA LOKALNU  
SAMOUPRAVU**

KLASA: 350-01/22-01/09  
UR.BROJ: 2198-23-03/1-24-35  
Obrovac, 25. 01. 2024. god.

**Tijelima i osobama određenim  
posebnim  
propisima koja daju zahtjeve za  
izradu  
prostornih planova iz područja svog djelokruga**

**Predmet: Dostava Odluke o II. dopuni Odluke o izradi III. Izmjena i dopuna  
Prostornog plana uređenja Grada Obrovca i poziv za dostavu zahtjeva  
(podataka, planskih smjernica i propisanih dokumenata) za  
izradu izmjena i dopuna plana  
- dostavlja se -**

Poštovani,

Sukladno članku 90. stavak 1. Zakona o prostornom uređenju („Narodne novine“ broj 153/13, 65/17, 114/18, 39/19, i 98/19) dostavljamo vam **Odluka o II. dopuni Odluke o izradi III. Izmjena i dopuna Prostornog plana uređenja Grada Obrovca** (dalje: Odluka) te vas **pozivamo da u roku 15 dana** od primitka Odluke dostavite zahtjeve (podatke, planske smjernice i propisane dokumente) za izradu izmjena i dopuna plana.

Za sve dodatne informacije stojimo vam na raspolaganju.

S poštovanjem,



**PROCELNICA:**

**Gordana Renić dipl. oec.**

Privitak:

1. Odluka o II. dopuni Odluke o izradi III. Izmjena i dopuna Prostornog plana uređenja Grada Obrovca (“Službeni glasnik Grada Obrovca” broj 16/23)

DOSTAVITI:

1. Ministarstvo prostornog uređenja, graditeljstva i državne imovine  
Ulica Republike Austrije 20, 10000 Zagreb,
2. Ministarstvo gospodarstva i održivog razvoja, Radnička cesta 80,  
10000 Zagreb,
3. Ministarstvo kulture i medija, Uprava za zaštitu kulturne baštine,  
Konzervatorski odjel u Zadru, Ilije Smiljanića 3, 23000 Zadar,
4. Ministarstvo unutarnjih poslova, PU Zadarska, Bana Josipa Jelačića  
30, 23000 Zadar,
5. MUP PU Zadarska, Služba policije, Ulica bana Josipa Jelačića 30,  
23000 Zadar,
6. Hrvatske vode VGO Split, Vukovarska 35, 21000 Split,
7. Vodovod d.o.o Zadar, Špire Brusine 17, 23000 Zadar,
8. HAKOM, Roberta Frangeša Mihanovića 9, 10000 Zagreb,
9. HOPS – d.o.o., Kupska 4, 10000 Zagreb,
10. HEP Zadar, Kralja Dmitra Zvonimira 8, 23000 Zadar,
11. Hrvatske ceste d.o.o., Vončinina 3, 10000 Zagreb,
12. Infragrad d.o.o., Stjepana Radića c-12, 23450 Obrovac,
13. EVN Croatia Plin d.o.o., Zagrebačka avenija 104, 10000 Zagreb,
14. Zadarska županija, Upravni odjel za prostorno uređenje, zaštitu  
okoliša i komunalne poslove, Božidara Petranovića 8, 23000 Zadar,
15. Zadarska županija, Upravni odjel za pomorsko dobro, more i promet,  
Franka Lisice 77, 23000 Zadar,
16. Zadarska županija, Zavod za prostorno uređenje Zadarske županije,  
Braće Vranjana 11, 23000 Zadar,
17. Mjesni odbor Kruševo,
18. Telemach Hrvatska d.o.o., Josipa Marohnića 1, 10000 Zagreb,
19. Hrvatski Telekom d.d., Radnička cesta 21, 10000 Zagreb,
20. AI Hrvatska d.o.o., Vrtni put 1, 10000 Zagreb,
21. Hrvatski Telekom d.d., Harambašićeva 39, 10000 Zagreb,
22. OT-Optima Telekom d.d. Bani 75a, 10000 Zagreb,

**Hrvatska pošta** Croatian Post Inc. / Republika Hrvatska **ADVICE of receipt/of delivery/of payment** POVRATNICA — Obavijest o prijmu/uručenju/isplati **P-21/CN 07**

Office of posting: 23h50 Date: 21.02.2024

Address of the item: MO KLUŠTVO

Nature of the item: Registered, Postal parcel, Insured letter

Meets on a destination: The item mentioned above has been duly delivered

Signature: [Handwritten Signature]

Return to: ZADARSKA ŽUPANIJA GRAD OBROVAC

350-01/22-01/09  
2198-23-03/1-24-35

Ozn. za narudžbu: 6/2022

**Hrvatska pošta** Croatian Post Inc. / Republika Hrvatska **ADVICE of receipt/of delivery/of payment** POVRATNICA — Obavijest o prijmu/uručenju/isplati **P-21/CN 07**

Office of posting: 23h50 Date: 21.02.2024

Address of the item: HRV. TELEKOM D.D. KARANBASIĆEVA 39 10 000 ZAGREB

Nature of the item: Registered, Postal parcel, Insured letter

Meets on a destination: The item mentioned above has been duly delivered

Signature: [Handwritten Signature]

Return to: ZADARSKA ŽUPANIJA GRAD OBROVAC

850-01/22-01/05  
2198-23-03/1-24-35

AR RG 09 213 175 5 HR

Ozn. za narudžbu: 6/2022

**Hrvatska pošta** Croatian Post Inc. / Republika Hrvatska **ADVICE of receipt/of delivery/of payment** POVRATNICA — Obavijest o prijmu/uručenju/isplati **P-21/CN 07**

Office of posting: 23h50 Date: 21.02.2024

Address of the item: TELEKOM HRV D.O.O. JOSIPAT NARONJICA 4, 10 000 ZAGREB

Nature of the item: Registered, Postal parcel, Insured letter

Meets on a destination: The item mentioned above has been duly delivered

Signature: [Handwritten Signature]

Return to: ZADARSKA ŽUPANIJA GRAD OBROVAC

850-01/22-01/05  
2198-23-03/1-24-35

AR RG 09 213 151 2 HR

Ozn. za narudžbu: 6/2022

**Hrvatska pošta** Croatian Post Inc. / Republika Hrvatska **ADVICE of receipt/of delivery/of payment** POVRATNICA — Obavijest o prijmu/uručenju/isplati **P-21/CN 07**

Office of posting: 28750 Datum: 18.02.2024  
 Addressee of the item: HRVATSKI TELEKOM D.O.O.  
 PRIMatelj: RADNICA CESTA 11, 10000 ZAGREB

Nature of the item: Registered, Postal parcel, Insured letter

Meets on a destination: The item mentioned above has been duly delivered

Signature: [Signature] Date: 21.02.2024

Stamp: ZAGREB 21-11 2024

Return to: ZADARSKA ŽUPANIJA GRAD OBROVAC

Barcode: AR RG 09 213 150 9 HR

Handwritten: 350-01/22-01/05, 2198-23-08/1-24-35

**Hrvatska pošta** Croatian Post Inc. / Republika Hrvatska **ADVICE of receipt/of delivery/of payment** POVRATNICA — Obavijest o prijmu/uručenju/isplati **P-21/CN 07**

Office of posting: 28750 Datum: 22.02.2024  
 Addressee of the item: HRVATSKI TELEKOM D.O.O.  
 PRIMatelj: BANJICA, 10000 ZAGREB

Nature of the item: Registered, Postal parcel, Insured letter

Meets on a destination: The item mentioned above has been duly delivered

Signature: [Signature] Date: 22-02-2024

Stamp: ZAGREB 21-11 2024

Return to: ZADARSKA ŽUPANIJA GRAD OBROVAC

Barcode: AR RG 09 213 174 7 HR

Handwritten: 350-01/22-01/05, 2198-23-08/1-24-35

**Hrvatska pošta** Croatian Post Inc. / Republika Hrvatska **ADVICE of receipt/of delivery/of payment** POVRATNICA — Obavijest o prijmu/uručenju/isplati **P-21/CN 07**

Office of posting: 28750 Datum: 18.02.2024  
 Addressee of the item: HRVATSKA D.O.O.  
 PRIMatelj: VITNI PUT 1, 10000 ZAGREB

Nature of the item: Registered, Postal parcel, Insured letter

Meets on a destination: The item mentioned above has been duly delivered

Signature: [Signature] Date: 21-02-2024

Stamp: ZAGREB 21-11 2024

Return to: ZADARSKA ŽUPANIJA GRAD OBROVAC

Barcode: AR RG 09 213 149 0 HR

Handwritten: 350-01/22-01/05, 2198-23-08/1-24-35

**Hrvatska pošta** Croatian Post Inc. / Republika Hrvatska **ADVICE of receipt/of delivery/of payment** POVRATNICA — Obavijest o prijmu/uručenju/isplati **P-21/CN 07**

Office of posting: Prijamni poštanski ured **23n50** Date Datum: **22.12.2024**

Addressee of the item: Primalac pošiljke **MIN. PROST. UR.**

Nature of the item/vrsta pošiljke: **Republike Austrije 20 x 10 000** **Zagreb**

Registered Productions:  Postal parcel:  Insured letter:  Amount iznos: \_\_\_\_\_

N° of item: Br. pošiljke: \_\_\_\_\_

Meets on a destination: Ispunjava se na odredištu

The item mentioned above has been duly delivered/urucena je:  paid isplaćena je:  Date Datum: **07-02-2024**

Signature\* Potpis: \_\_\_\_\_

Stamp of the office returning the advice: **ZADARSKA ŽUPANIJA GRAD OBROVAC**

Return to Vratiti: **ZADARSKA ŽUPANIJA GRAD OBROVAC**

Name: Ime i prezime ili naziv tvrtke: \_\_\_\_\_

Street and n°: Ulica i br.: \_\_\_\_\_

Locality and country: Mjesto i država: \_\_\_\_\_

350-01/22-01/09  
2198-23-03/1-24-35

AR RG 09 213 107 5 HR

**Hrvatska pošta** Croatian Post Inc. / Republika Hrvatska **ADVICE of receipt/of delivery/of payment** POVRATNICA — Obavijest o prijmu/uručenju/isplati **P-21/CN 07**

Office of posting: Prijamni poštanski ured **23n50** Date Datum: **22.12.2024**

Addressee of the item: Primalac pošiljke **MIN. GOSPO. I ODRZ. ZEMELJE**

Nature of the item/vrsta pošiljke: **Republika Češka 80 x 10 000** **Zagreb**

Registered Productions:  Postal parcel:  Insured letter:  Amount iznos: \_\_\_\_\_

N° of item: Br. pošiljke: \_\_\_\_\_

Meets on a destination: Ispunjava se na odredištu

The item mentioned above has been duly delivered/urucena je:  paid isplaćena je:  Date Datum: **17-02-2024**

Signature\* Potpis: \_\_\_\_\_

Stamp of the office returning the advice: **ZADARSKA ŽUPANIJA GRAD OBROVAC**

Return to Vratiti: **ZADARSKA ŽUPANIJA GRAD OBROVAC**

Name: Ime i prezime ili naziv tvrtke: \_\_\_\_\_

Street and n°: Ulica i br.: \_\_\_\_\_

Locality and country: Mjesto i država: \_\_\_\_\_

350-01/22-01/09  
2198-23-03/1-24-35

AR RG 09 213 101 3 HR

**Hrvatska pošta** Croatian Post Inc. / Republika Hrvatska **ADVICE of receipt/of delivery/of payment** POVRATNICA — Obavijest o prijmu/uručenju/isplati **P-21/CN 07**

Office of posting: Prijamni poštanski ured **23n50** Date Datum: **22.12.2024**

Addressee of the item: Primalac pošiljke **MIN. KULTURE I MEDIJA**

Nature of the item/vrsta pošiljke: **Nije suizvešten 3, 23000** **Zagreb**

Registered Productions:  Postal parcel:  Insured letter:  Amount iznos: \_\_\_\_\_

N° of item: Br. pošiljke: \_\_\_\_\_

Meets on a destination: Ispunjava se na odredištu

The item mentioned above has been duly delivered/urucena je:  paid isplaćena je:  Date Datum: **11.02.2024**

Signature\* Potpis: \_\_\_\_\_

Stamp of the office returning the advice: **ZADARSKA ŽUPANIJA GRAD OBROVAC**

Return to Vratiti: **ZADARSKA ŽUPANIJA GRAD OBROVAC**

Name: Ime i prezime ili naziv tvrtke: \_\_\_\_\_

Street and n°: Ulica i br.: \_\_\_\_\_

Locality and country: Mjesto i država: \_\_\_\_\_

350-01/22-01/09  
2198-23-03/1-24-35

AR RG 09 213 110 1 HR

**Hrvatska pošta** Croatian Post Inc. / Republika Hrvatska **ADVICE of receipt/of delivery/of payment** POVRATNICA — Obavijest o prijmu/uručenju/isplati **P-21/CN 07**  
 On postal service Poštanska služba

Office of posting: Prijamni poštanski ured **23h50** Date: Datum **22. 12. 2021.**

Addressee of the item: Primaatelj pošiljke **KRPAQRAD D.O.O.**

Nature of the item/Vrsta pošiljke **23h50 Obrasci**

Registered Preporučena  Postal parcel Paket  Insured letter Vrijednosna pošiljka

Amount (znos) \_\_\_\_\_

Meets on a destination/Ispunjava se na odredištu

The item mentioned above has been duly  delivered uručena je  paid isplaćena je **26.02.2024.** Date: Datum

Signature\* Potpis\* *[Signature]*

\* The advice may be signed by the addressee or, if the regulations of the country of destination so provide, by another authorized person.  
 \* Ovu obavijest može potpisati primaatelj ili, ako to propisi određene države dopuštaju, druga ovlaštena osoba ili zaposlenik određene države poštanske službe.

Return to: Vratiti **ZADARSKA ŽUPANIJA GRAD OBROVAC**

Name: Ime i prezime ili naziv tvrtke \_\_\_\_\_

Street and No: Ulica i br. \_\_\_\_\_

Locality and country: Mjesto i država \_\_\_\_\_

2198-23-03/1-24-35  
350-01/22-01/09

AR RG 09 213 103 5 HR 2022

**Hrvatska pošta** Croatian Post Inc. / Republika Hrvatska **ADVICE of receipt/of delivery/of payment** POVRATNICA — Obavijest o prijmu/uručenju/isplati **P-21/CN 07**  
 On postal service Poštanska služba

Office of posting: Prijamni poštanski ured **23h50** Date: Datum **22. 12. 2021.**

Addressee of the item: Primaatelj pošiljke **EUN CROATIA RN D.O.O.**

Nature of the item/Vrsta pošiljke **23h50 Zagreb**

Registered Preporučena  Postal parcel Paket  Insured letter Vrijednosna pošiljka

Amount (znos) \_\_\_\_\_

Meets on a destination/Ispunjava se na odredištu

The item mentioned above has been duly  delivered uručena je  paid isplaćena je **06-02-2022.** Date: Datum

Signature\* Potpis\* *[Signature]*

\* The advice may be signed by the addressee or, if the regulations of the country of destination so provide, by another authorized person.  
 \* Ovu obavijest može potpisati primaatelj ili, ako to propisi određene države dopuštaju, druga ovlaštena osoba ili zaposlenik određene države poštanske službe.

Return to: Vratiti **ZADARSKA ŽUPANIJA GRAD OBROVAC**

Name: Ime i prezime ili naziv tvrtke \_\_\_\_\_

Street and No: Ulica i br. \_\_\_\_\_

Locality and country: Mjesto i država \_\_\_\_\_

350-01/22-01/09  
2198-23-03/1-24-35

AR RG 09 213 108 9 HR 2022

**Hrvatska pošta** Croatian Post Inc. / Republika Hrvatska **ADVICE of receipt/of delivery/of payment** POVRATNICA — Obavijest o prijmu/uručenju/isplati **P-21/CN 07**  
 On postal service Poštanska služba

Office of posting: Prijamni poštanski ured **23h50** Date: Datum **22. 12. 2021.**

Addressee of the item: Primaatelj pošiljke **MUP RH, ZU ZADARSKA**

Nature of the item/Vrsta pošiljke **23h50 Zagreb**

Registered Preporučena  Postal parcel Paket  Insured letter Vrijednosna pošiljka

Amount (znos) \_\_\_\_\_

Meets on a destination/Ispunjava se na odredištu

The item mentioned above has been duly  delivered uručena je  paid isplaćena je **07-02-2022.** Date: Datum

Signature\* Potpis\* *[Signature]*

\* The advice may be signed by the addressee or, if the regulations of the country of destination so provide, by another authorized person.  
 \* Ovu obavijest može potpisati primaatelj ili, ako to propisi određene države dopuštaju, druga ovlaštena osoba ili zaposlenik određene države poštanske službe.

Return to: Vratiti **ZADARSKA ŽUPANIJA GRAD OBROVAC**

Name: Ime i prezime ili naziv tvrtke \_\_\_\_\_

Street and No: Ulica i br. \_\_\_\_\_

Locality and country: Mjesto i država \_\_\_\_\_

350-01/22-01/09  
2198-23-03/1-24-35

OPUNOMOĆENIK  
AR RG 09 213 109 2 HR 2022

Croatian Post Inc. / Republika Hrvatska		ADVICE of receipt/of delivery/of payment POVRATNICA — Obavijest o prijmu/uručenju/isplati		P-21/CN 07 On postal service Poštanska služba	
Office of posting Prijamni poštanski ured 23h50		Date Datum 22. 12. 2021		AR Stamp of the office returning the advice Oznak žiga poštanskog ureda koj vraća obavijest	
Addressee of the item Primaatelj pošiljke HOP ZADAR		Return to Vratiti ZADARSKA ŽUPANIJA GRAD OBROVAC			
Nature of the item/Vrsta pošiljke ZADAR		Name Ime i prezime ili naziv tvrtke ZADARSKA ŽUPANIJA GRAD OBROVAC		Street and No. Ulica i br. 350-01/22-01/09	
Registered Pripremljena Postal parcel Paket Insured letter Vrijednosna pošiljka		Amount Iznos 21000		Locality and country Mjesto i država 2198-23-03/1-24-35	
Meets on a destination/Ispunjava se na odredištu The item mentioned above has been duly Gornje navedena pošiljka		Date Datum 06. 02. 2022		AR RG 09 213 112 9 HR	
Signature* Potpis*		Signature* Potpis*		* The advice may be signed by the addressee or, if the regulations of the country of destination so provide, by another authorized person. * Ovu obavijest može potpisati primaatelj ili, ako to propisi određene države dopuštaju, druga ovlaštena osoba ili zaposlenik određenoj poštanskoj uredu.	

Croatian Post Inc. / Republika Hrvatska		POVRATNICA — Obavijest o prijmu/uručenju/isplati		P-21/CN 07 On postal service Poštanska služba	
Office of posting Prijamni poštanski ured 23h50		Date Datum 22. 12. 2021		AR Stamp of the office returning the advice Oznak žiga poštanskog ureda koj vraća obavijest	
Addressee of the item Primaatelj pošiljke Brode Vukovaca 11, 23000		Return to Vratiti ZADARSKA ŽUPANIJA GRAD OBROVAC			
Nature of the item/Vrsta pošiljke ZADAR		Name Ime i prezime ili naziv tvrtke ZADARSKA ŽUPANIJA GRAD OBROVAC		Street and No. Ulica i br. 350-01/22-01/09	
Registered Pripremljena Postal parcel Paket Insured letter Vrijednosna pošiljka		Amount Iznos 21000		Locality and country Mjesto i država 2198-23-03/1-24-35	
Meets on a destination/Ispunjava se na odredištu The item mentioned above has been duly Gornje navedena pošiljka		Date Datum 06. 02. 2022		AR RG 09 213 102 7 HR	
Signature* Potpis*		Signature* Potpis*		* The advice may be signed by the addressee or, if the regulations of the country of destination so provide, by another authorized person. * Ovu obavijest može potpisati primaatelj ili, ako to propisi određene države dopuštaju, druga ovlaštena osoba ili zaposlenik određenoj poštanskoj uredu.	

Croatian Post Inc. / Republika Hrvatska		ADVICE of receipt/of delivery/of payment POVRATNICA — Obavijest o prijmu/uručenju/isplati		P-21/CN 07 On postal service Poštanska služba	
Office of posting Prijamni poštanski ured 23h50		Date Datum 22. 12. 2021		AR Stamp of the office returning the advice Oznak žiga poštanskog ureda koj vraća obavijest	
Addressee of the item Primaatelj pošiljke Hrv. vode, Vp SPJT		Return to Vratiti ZADARSKA ŽUPANIJA GRAD OBROVAC			
Nature of the item/Vrsta pošiljke 21000 SPJT		Name Ime i prezime ili naziv tvrtke ZADARSKA ŽUPANIJA GRAD OBROVAC		Street and No. Ulica i br. 350-01/22-01/09	
Registered Pripremljena Postal parcel Paket Insured letter Vrijednosna pošiljka		Amount Iznos 21000		Locality and country Mjesto i država 2198-23-03/1-24-35	
Meets on a destination/Ispunjava se na odredištu The item mentioned above has been duly Gornje navedena pošiljka		Date Datum 07. 02. 2022		AR RG 09 213 115 0 HR	
Signature* Potpis*		Signature* Potpis*		* The advice may be signed by the addressee or, if the regulations of the country of destination so provide, by another authorized person. * Ovu obavijest može potpisati primaatelj ili, ako to propisi određene države dopuštaju, druga ovlaštena osoba ili zaposlenik određenoj poštanskoj uredu.	

**Hrvatska pošta** Croatian Post Inc. / Republika Hrvatska **ADVICE of receipt/of delivery/of payment** POVRATNICA — Obavijest o prijmu/uručenju/isplati **P-21/CN 07**

Office of posting / Prijamni poštanski ured: 23150 Date / Datum: 22.12.2021

Addressee of the item / Primalac pošiljke: WODOVOD D.O.O. ZADAR  
 Špiće Buzine 12 23000

Nature of the item / Vrsta pošiljke: ZADAR

Registered / Preporučena:  Postal parcel / Poštom:  Insured letter / Vrijednosna pošiljka:

Amount / Iznos: \_\_\_\_\_

Nr of item / Br. pošiljke: \_\_\_\_\_

Moneyorder / Uputnica:  Amount / Iznos: \_\_\_\_\_

Meets on a destination / Ispunjava se na odredištu

The item mentioned above has been duly delivered / Gornje navedena pošiljka isporučena je:  paid / isplaćena je:  Date / Datum: 07-02-2022

Signature / Potpis: \_\_\_\_\_

Stamp of the office returning the advice / Otvor: žiga poštanskog ureda koji vraća obavijest: **AR**

Return to / Vratiti: **ZADARSKA ŽUPANIJA GRAD OBROVAC**

Street and Nr / Ulica i br.: \_\_\_\_\_

Locality and country / Mjesto i država: \_\_\_\_\_

350-01/22-01/09  
2198-23-03/1-24-35

OPUNOMOĆENIK

AR RG 09 213 104 4 HR

Postmark: 6/2022

**Hrvatska pošta** Croatian Post Inc. / Republika Hrvatska **ADVICE of receipt/of delivery/of payment** POVRATNICA — Obavijest o prijmu/uručenju/isplati **P-21/CN 07**

Office of posting / Prijamni poštanski ured: 23150 Date / Datum: 22.12.2021

Addressee of the item / Primalac pošiljke: HUP PU 20, Suđica Plovice  
 Buzina Josipa Keličića 30

Nature of the item / Vrsta pošiljke: 23000 ZADAR

Registered / Preporučena:  Postal parcel / Poštom:  Insured letter / Vrijednosna pošiljka:

Amount / Iznos: \_\_\_\_\_

Nr of item / Br. pošiljke: \_\_\_\_\_

Moneyorder / Uputnica:  Amount / Iznos: \_\_\_\_\_

Meets on a destination / Ispunjava se na odredištu

The item mentioned above has been duly delivered / Gornje navedena pošiljka isporučena je:  paid / isplaćena je:  Date / Datum: 06-02-2022

Signature / Potpis: \_\_\_\_\_

Stamp of the office returning the advice / Otvor: žiga poštanskog ureda koji vraća obavijest: **AR**

Return to / Vratiti: **ZADARSKA ŽUPANIJA GRAD OBROVAC**

Street and Nr / Ulica i br.: \_\_\_\_\_

Locality and country / Mjesto i država: \_\_\_\_\_

350-01/22-01/09  
2198-23-03/1-24-35

OPUNOMOĆENIK

AR RG 09 213 116 3 HR

Postmark: 6/2022

**Hrvatska pošta** Croatian Post Inc. / Republika Hrvatska **ADVICE of receipt/of delivery/of payment** POVRATNICA — Obavijest o prijmu/uručenju/isplati **P-21/CN 07**

Office of posting / Prijamni poštanski ured: 23150 Date / Datum: 22.12.2021

Addressee of the item / Primalac pošiljke: 22, UO ZA PU, ZABITU OC.I  
 B. Petrovića 8, 23000 K.M. POŠT.

Nature of the item / Vrsta pošiljke: ZADAR

Registered / Preporučena:  Postal parcel / Poštom:  Insured letter / Vrijednosna pošiljka:

Amount / Iznos: \_\_\_\_\_

Nr of item / Br. pošiljke: \_\_\_\_\_

Moneyorder / Uputnica:  Amount / Iznos: \_\_\_\_\_

Meets on a destination / Ispunjava se na odredištu

The item mentioned above has been duly delivered / Gornje navedena pošiljka isporučena je:  paid / isplaćena je:  Date / Datum: 02-02-2022

Signature / Potpis: \_\_\_\_\_

Stamp of the office returning the advice / Otvor: žiga poštanskog ureda koji vraća obavijest: **AR**

Return to / Vratiti: **ZADARSKA ŽUPANIJA GRAD OBROVAC**

Street and Nr / Ulica i br.: \_\_\_\_\_

Locality and country / Mjesto i država: \_\_\_\_\_

350-01/22-01/09  
2198-23-03/1-24-35

OPUNOMOĆENIK

AR RG 09 213 105 8 HR

Postmark: 6/2022

**Hrvatska pošta** / Croatian Post Inc. / Republika Hrvatska  
**ADVICE of receipt/of delivery/of payment**  
 POVRATNICA — Obavijest o prijmu/uručenju/isplati

Office of posting: 23hso, Date: 22.12.2024  
 Addressee of the item: 221 VO JARUH, DOBRO MOREI POKET  
 Nature of the item: Trauta Nisice 4kg, 23 000, ZADAR  
 Registered:  Amount: \_\_\_\_\_  
 Insured letter:  Amount: \_\_\_\_\_  
 Money order:  Amount: \_\_\_\_\_  
 Meets on a destination: \_\_\_\_\_  
 The item mentioned above has been duly delivered:  paid:  Date: 06.02.2024  
 Signature: [Signature] REPUBLIKA HRVATSKA, ZADARSKA ŽUPANIJA  
 \* The advice may be signed by the addressee or, if the regulations of the country of destination so provide, by another authorized person.  
 \* Ova obavijest može potpisati primatelj ili, ako to propisi određene države dopuštaju, druga ovlaštena osoba ili zaposlenik određena poštanskog ureda.

On postal service: P-21/CN 07  
 AR  
 Return to: ZADARSKA ŽUPANIJA, GRAD OBROVAC  
 Name: \_\_\_\_\_  
 Street and No: \_\_\_\_\_  
 Locality and country: \_\_\_\_\_  
 350-01/22-01/09  
 2198-23-03/1-24-35  
 AR RG 09 213 106 1 HR  
 Dom. za narudžbu: 6/2022

**Hrvatska pošta** / Croatian Post Inc. / Republika Hrvatska  
**ADVICE of receipt/of delivery/of payment**  
 POVRATNICA — Obavijest o prijmu/uručenju/isplati

Office of posting: 23hso, Date: 22.12.2024  
 Addressee of the item: Hrv. CESTE D.O.O.  
 Nature of the item: Uvotina 3, 10 000 Zagreb  
 Registered:  Amount: \_\_\_\_\_  
 Insured letter:  Amount: \_\_\_\_\_  
 Money order:  Amount: \_\_\_\_\_  
 Meets on a destination: \_\_\_\_\_  
 The item mentioned above has been duly delivered:  paid:  Date: 06.02.2024  
 Signature: [Signature] OPUNOMOĆENIK  
 \* The advice may be signed by the addressee or, if the regulations of the country of destination so provide, by another authorized person.  
 \* Ova obavijest može potpisati primatelj ili, ako to propisi određene države dopuštaju, druga ovlaštena osoba ili zaposlenik određena poštanskog ureda.

On postal service: P-21/CN 07  
 AR  
 Return to: ZADARSKA ŽUPANIJA, GRAD OBROVAC  
 Name: \_\_\_\_\_  
 Street and No: \_\_\_\_\_  
 Locality and country: \_\_\_\_\_  
 2198-23-03/1-24-35  
 350-01/22-01/09  
 AR RG 09 213 111 5 HR

**Hrvatska pošta** / Croatian Post Inc. / Republika Hrvatska  
**ADVICE of receipt/of delivery/of payment**  
 POVRATNICA — Obavijest o prijmu/uručenju/isplati

Office of posting: 23hso, Date: 22.12.2024  
 Addressee of the item: HAKOM  
 Nature of the item: Roberta F. Mihanovića 2+ 10 000 ZAGREB  
 Registered:  Amount: \_\_\_\_\_  
 Insured letter:  Amount: \_\_\_\_\_  
 Money order:  Amount: \_\_\_\_\_  
 Meets on a destination: \_\_\_\_\_  
 The item mentioned above has been duly delivered:  paid:  Date: 07.02.2024  
 Signature: [Signature] ZAPRIMIO IZD  
 \* The advice may be signed by the addressee or, if the regulations of the country of destination so provide, by another authorized person.  
 \* Ova obavijest može potpisati primatelj ili, ako to propisi određene države dopuštaju, druga ovlaštena osoba ili zaposlenik određena poštanskog ureda.

On postal service: P-21/CN 07  
 AR  
 Return to: ZADARSKA ŽUPANIJA, GRAD OBROVAC  
 Name: \_\_\_\_\_  
 Street and No: \_\_\_\_\_  
 Locality and country: \_\_\_\_\_  
 350-01/22-01/09  
 2198-23-03/1-24-35  
 AR RG 09 213 114 6 HR

**Provjera statusa pošiljke**

**Hrvatska pošta**

Unesite prijamni broj pošiljke, a potom pritisnite gumb "Traži"  
(Unesite cijeli prijamni broj pošiljke, bez razmaka, npr.: RB267096010HR za preporučenu pošiljku.)

Prijamni broj pošiljke:

Prijamni broj pošiljke: RG092131132HR	Mjesto	Opis događaja	Napomena
Datum i vrijeme	Država	Prijam pošiljke	
02.07.2024 12:56:03	HRVATSKA	23450 OBROVAC	
07.02.2024 01:56:58	HRVATSKA	Priprema pošiljke za isporuku u PU	
07.02.2024 07:00:00	HRVATSKA	Pošiljka uručena primaatelju	

Podatci o statusima pošiljaka informativnog su karaktera (pročitajte više).  
Ako pošiljka nije pronađena ili želite dodatne informacije, nazovite broj Kontaktnog centra Hrvatske pošte 072 303 304 ili se obratite na adresu e-pošte: [info@post.hr](mailto:info@post.hr).



Sektor za pripremu, građenje i rekonstrukciju  
Odjel za strateško planiranje  
KLASA: 350-02/16-01/52  
URBROJ: 345-400-440-441/516-24-17/DB  
Zagreb, 8. 2. 2024. god.

REPUBLIKA HRVATSKA  
ZADARSKA ŽUPANIJA  
GRAD OBROVAC  
OBROVAC

Priloga broj: 15-02-2024	
Klasifikacijska oznaka: Upravljanje i održavanje javnih cesta	
350-01/22-01/09	
Uredbeni broj: -0-24-37	Prilozi: Vrednost:

REPUBLIKA HRVATSKA  
ZADARSKA ŽUPANIJA  
GRAD OBROVAC  
JEDINSTVENI UPRAVNI ODJEL  
UPRAVNI ODJEL ZA LOKALNU  
SAMOUPRAVU  
Trg dr. Franje Tuđmana 1  
23450 OBROVAC

**Predmet: III. Izmjene i dopune Prostornog plana uređenja Grada Obrovca  
- zahtjevi za izradu, daju se**

Zaprimili smo vaš dopis, KLASA: 350-01/22-01/09, URBROJ: 2198-23-03/1-24-35 od 25. siječnja 2024. godine, uz koju ste nam priložili Odluku o II. dopuni Odluke o izradi III. Izmjena i dopuna Prostornog plana uređenja Grada Obrovca i zatražili da vam dostavimo svoje zahtjeve za izradu predmetnog prostornog plana.

U skladu s člankom 92. Zakona o prostornom uređenju („Narodne novine“ broj 153/13, 65/17, 114/18, 39/19, 98/19 i 67/23) i člankom 82. Zakona o cestama („Narodne novine“ broj 84/11, 22/13, 54/13, 148/13, 92/14, 110/19, 144/21, 114/22 i 4/23) Hrvatske ceste d.o.o. iznose sljedeće zahtjeve za izradu prostorno-planske dokumentacije u dijelu Plana vezanom uz cestovnu infrastrukturu državnog značenja:

Na temelju Odluke o razvrstavanju javnih cesta („Narodne novine“ broj 59/23, 64/23, 71/23 i 97/23) područjem obuhvata PPUG Obrovca prolazi državna cesta DC27 Gračac (DC1/LC63030) – Zaton Obrovački – Benkovac – Stankovci – Šibenik (DC8).

Navedenu cestu potrebno je ucrtati i označiti kao državnu cestu u skladu s navedenom Odlukom o razvrstavanju javnih cesta.

Za planirane priključke na državne ceste ili rekonstrukciju postojećih priključaka potrebno je izraditi projektnu dokumentaciju u skladu s Pravilnikom o uvjetima za projektiranje i izgradnju priključaka i prilaza na javnu cestu („Narodne novine“ broj 95/14) te ishoditi suglasnost Hrvatskih cesta d.o.o. u skladu s člankom 51. Zakona o cestama.

U cilju zaštite državnih cesta potrebno je poštivati zaštitni pojas uz ceste u skladu s člankom 55. Zakona o cestama.

Sve navedeno potrebno je navesti u Odredbama za provedbu plana.

S poštovanjem



Direktor Sektora  
Darko Šošić, dipl. ing. građ.

Na znanje:  
- Pismohrana, ovdje

Hrvatske ceste d.o.o. za upravljanje, građenje i održavanje državnih cesta  
Vončinina 3, 10 000 Zagreb | +385 1 4722 555 | javnost@hrvatske-ceste.hr | www.hrvatske-ceste.hr  
Trgovački sud u Zagrebu | MBS 080391653 | MB 1554972 | Temeljni kapital: 14.252.410,00 EUR, uplaćen u cijelosti.  
OIB 55545787885 | Uprava: Josip Škorić, predsjednik | Alen Levećić | Željana Šikić  
Erste&Steiermärkische Bank d.d. | IBAN: HR43 2402 0061 1005 7949 0



REPUBLIKA HRVATSKA  
MINISTARSTVO KULTURE I MEDIJA

Uprava za zaštitu kulturne baštine  
Konzervatorski odjel u Zadru  
Klasa: 612-08/16-10/0091  
Urbroj: 532-05-02-13/11-24-15  
Zadar, 12. veljače 2024.

REPUBLIKA HRVATSKA  
ZADARSKA ŽUPANIJA  
GRAD OBROVAC  
OBROVAC

Primljeno:	15.02.2024
Klasifikacijska oznaka:	Ustrojstvena jedinica
350-01/22-09/09	
Uredbeni broj:	Prilozi: Vrijednost:
0-27-88	

Grad Obrovac  
Jedinstveni upravni odjel  
Upravni odjel za lokalnu samoupravu  
Trg dr. Franje Tuđmana 1  
23450 Obrovac

**Predmet:** Smjernice za III. Izmjena i dopuna PPU Grada Obrovca, daju se  
**Veza:** Zahtjev Grada Obrovca, Upravnog odjela za lokalnu samoupravu (Klasa: 350-01/22-01/09, Urbroj: 2198-23-03/1-24-35) od 25. siječnja 2024., koji je zaprimljen u ovom Odjelu 8. veljače 2024. godine

Na temelju članka 56. stavka 3 Zakona o zaštiti i očuvanju kulturnih dobara (NN 69/99, 151/03, 157/03, 100/04, 87/09, 88/10, 61/11, 25/12, 136/12, 157/13, 152/14, 98/15, 44/17, 90/18, 32/20, 62/20, 117/21, 114/22), a povodom zahtjeva Grada Obrovca, Upravnog odjela za lokalnu samoupravu, podaci i smjernice za izradu III. Izmjena i dopuna PPU Grada Obrovca, daju se:

Na području Brčić, na grafičkom listu PPU 4.5. – 1.GP Kruševo označenom kao UPU br. 26 – Fassa, k.č. 2101/17 u k.o. Kruševo, nema evidentiranih kulturnih dobara, arheoloških ni etnoloških nalaza i nalazišta. Bez obzira na navedeno, prilikom bilo kakvih radova potrebno je pridržavati se čl. 45 Zakona o zaštiti i očuvanju kulturnih dobara - Ako se pri izvođenju građevinskih radova ili bilo kojih drugih radova koji se obavljaju na površini ili ispod površine tla, naiđe na arheološko nalazište ili nalaze, investitor koji izvodi radove dužan je radove prekinuti i bez odgode o nalazima obavijestiti nadležno tijelo.

S poštovanjem,



Dostaviti:

1. Naslovu
2. Pismohrana, ovdje



REPUBLIKA HRVATSKA  
MINISTARSTVO UNUTARNJIH POSLOVA  
RAVNATELJSTVO CIVILNE ZAŠTITE  
PODRUČNI URED CIVILNE ZAŠTITE SPLIT  
SLUŽBA CIVILNE ZAŠTITE ZADAR

KLASA: 350-02/24-01/47  
URBROJ: 511-01-371-24-2  
Zadar, 20. veljače 2024.



REPUBLIKA HRVATSKA  
ZADARSKA ŽUPANIJA  
GRAD OBROVAC  
OBROVAC

Primljeno: 26. 02. 2024.	
Klasifikacijske oznake: 350-01/22-01/09	Ustrojstvo jedinica
Uredbeni broj: 0-24-39	Prilozi / Vrsta

GRAD OBROVAC  
Trg dr. Franje Tuđmana 1  
23450 Obrovac

**PREDMET: Odluka o II dopuni Odluke o izradi III izmjena i dopuna PPU-a grada Obrovca**  
-zahtjevi civilne zaštite, dostavlja se

VEZA: vaš dopis KLASA: 350-01/22-01/09, URBROJ: 2198-23-03/1-24-35  
od 25. siječnja 2024. godine.

Vežano uz vaš Poziv za dostavljanje zahtjeva za dostavu *Odluke o II dopuni Odluke o izradi III izmjena i dopuna Prostornog plana uređenja grada Obrovca*, upućujemo vas na propise i planske dokumente koji propisuju odnosno planiraju zahtjeve sustava civilne zaštite u području prostornog uređenja koje je potrebno uzeti u obzir radi smanjenja rizika, prijetnji i opasnosti za život i zdravlje ljudi i životinja, materijalna i kulturna dobra i okoliš u slučaju prirodnih i tehničko-tehnoloških katastrofa i velikih nesreća:


- Procjena rizika od velikih nesreća grada Obrovca;
- Prostorni plan Zadarske županije ( izmjene i dopune ), sa člancima 109., 110., 111., 112., 113, 114, i 115. (Službeni glasnik Zadarske županije br. 02/01, 06/04, 02/05, 17/06, 03/10, 15/14, 14/15 i 05/23);
- Zakon o sustavu civilne zaštite ("Narodne novine" br. 82/15, 118/18, 31/20, 20/21 i 114/22);
- Zakon o zaštiti okoliša ("Narodne novine" br. 80/13, 153/13, 78/15, 12/18 i 118/18);
- Zakon o kritičnim infrastrukturama (NN br. 56/13 i 114/22);
- Pravilnik o mjerama zaštite od elementarnih nepogoda i ratnih opasnosti u prostornom planiranju i uređivanju prostora ("Narodne novine" br. 29/83, 36/85 i 42/86);
- Pravilnik o nositeljima, sadržaju i postupcima izrade planskih dokumenata u civilnoj zaštiti te načinu informiranja javnosti u postupku njihovog donošenja („Narodne novine“ br. 49/17);
- Pravilnik o postupku uzbunjivanja stanovništva ("Narodne novine" br. 69/16);
- Pravilnik o tehničkim zahtjevima sustava javnog uzbunjivanja stanovništva („Narodne novine“ br. 69/16);
- Uredba o sprječavanju velikih nesreća koje uključuju opasne tvari ("Narodne novine" br. 44/14, 31/17 i 45/17).

Ministarstvo unutarnjih poslova, Ravnateljstvo civilne zaštite kao središnje tijelo državne uprave nadležno za poslove civilne zaštite u postupku izrade i donošenja prostornih planova sudjeluje davanjem zahtjeva nositelju postupka iz područja svoje nadležnosti te sukladno članku 12. stavka 1, alineja 21. Zakona o sustavu civilne zaštite ("Narodne novine" br. 82/15, 118/18, 31/20, 20/21 i 114/22) daje suglasnost jedinicama lokalne i područne (regionalne) samouprave na planirane mjere zaštite i spašavanja u dokumentima prostornog uređenja i usklađenosti s procjenom rizika.

S poštovanjem,

**VODITELJ SLUŽBE**

**Miroslav Andrić, mag.ing.agr.**



**DOSTAVITI:**

- naslovu (poštom, preporučeno)
- pismohrana, ovdje



REPUBLIKA HRVATSKA  
ZADARSKA ŽUPANIJA  
GRAD OBROVAC  
OBROVAC

Primijeno: 26.01.2024	
Klasifikacijska oznaka: Ustrojstvena jedinica	
350-01/22-01/09	
Uredbeni broj: 0-2h-ho	Prilozi: Vrijednost:

KLASA: 350-05/23-01/129  
URBROJ: 376-05-3-24-04  
Zagreb, 9. veljače 2024.

Republika Hrvatska  
Zadarska županija  
Grad Obrovac  
Jedinstveni upravni odjel  
Trg dr. Franje Tuđmana 1  
23450 Obrovac

**Predmet: Grad Obrovac**  
II. dopuna Odluke o izradi III. Izmjena i dopuna Prostornog plana uređenja Grada Obrovca  
**zahtjevi – smjernice za izradu**

Veza: Vaš dopis KLASA:350-01/22-01/09, URBROJ: 2198-23-03/1-24-35, od 25. siječnja 2024.

Poštovani,

temeljem vašega zahtjeva obavještavamo vas da je prema odredbi čl. 3. Zakona o elektroničkim komunikacijama (NN br. 76/22; dalje: ZEK), elektronička komunikacijska infrastruktura, obavljanje djelatnosti elektroničkih komunikacijskih mreža i usluga, prostorno planiranje, gradnja, održavanje, razvoj i korištenje elektroničkih komunikacijskih mreža, elektroničke komunikacijske infrastrukture i druge povezane opreme te upravljanje i uporaba radiofrekvencijskog spektra, adresnog i brojevnog prostora, kao prirodno ograničenih općih dobara, od interesa su za Republiku Hrvatsku i da se prema odredbi iz čl. 59. st. 2. ZEK-a elektronička komunikacijska infrastruktura mora planirati u dokumentima prostornog uređenja. Temeljem odredbi čl. 59. st. 3. ZEK-a, Hrvatska regulatorna agencija za mrežne djelatnosti (dalje: HAKOM) u postupku donošenja dokumenata prostornog uređenja donosi prethodno mišljenje kojim se potvrđuje da se dokumentom prostornog uređenja uređuje gradnja elektroničke komunikacijske infrastrukture i druge povezane opreme u skladu s pravilnicima ZEK-a i u skladu s Uredbom o mjerilima razvoja elektroničke komunikacijske infrastrukture i druge povezane opreme (NN br. 131/12, 92/15 i 10/21). Također, temeljem odredbi iz čl. 59. st. 11. ZEK-a, HAKOM utvrđuje i izdaje zahtjeve i mišljenja u postupku izrade i donošenja dokumenata prostornog uređenja.

Sukladno odredbama iz čl. 76. Zakona o prostornom uređenju (NN 153/13, 65/17, 114/18, 39/19, 98/19, 67/23) prostorni plan općine određuje koridore infrastrukture značajne za grad, odnosno općinu, dakle određuje i koridore elektroničke komunikacijske infrastrukture. U skladu s prethodno navedenim zakonskim odredbama predmetni PPUO treba sadržavati smjernice za izgradnju nove i rekonstrukciju-širenje postojeće elektroničke komunikacijske infrastrukture kako slijedi:

Novu elektroničku komunikacijsku infrastrukturu za pružanje javnih komunikacijskih usluga putem elektroničkih komunikacijskih vodova, odrediti planiranjem koridora primjenjujući slijedeća načela:

HRVATSKA REGULATORNA AGENCIJA ZA MREŽNE DJELATNOSTI

Ulica Roberta Frangeša-Mihanovića 9, 10110 Zagreb / OIB: 87950783661 / Tel: (01) 7007 007, Faks: (01) 7007 070 / www.hakom.hr

HRVATSKA REGULATORNA AGENCIJA ZA MREŽNE DJELATNOSTI

- za gradove i naselja gradskog obilježja: podzemno u zoni pješačkih staza ili zelenih površina;
- za ostala naselja: podzemno i/ili nadzemno u zoni pješačkih staza ili zelenih površina;
- za međunarodno, magistralno i međumjesno povezivanje: podzemno slijedeći koridore prometnica ili željezničkih pruga. Iznimno kada je to moguće, samo radi bitnog skraćivanja trasa, koridor se može planirati i izvan koridora prometnica ili željezničkih pruga vodeći računa o pravu vlasništva.
- Za izgrađenu elektroničku komunikacijsku infrastrukturu za pružanje javnih komunikacijskih usluga putem elektroničkih komunikacijskih vodova planirati dogradnju, odnosno rekonstrukciju te eventualno proširenje radi implementacije novih tehnologija i/ili kolokacija odnosno potreba novih operatora, vodeći računa o pravu zajedničkog korištenja od strane svih operatora.
- Novu elektroničku komunikacijsku infrastrukturu za pružanje komunikacijskih usluga putem elektromagnetskih valova, bez korištenja vodova, odrediti planiranjem postave baznih stanica i njihovih antenskih sustava na antenskim prihvataima na izgrađenim građevinama i rešetkastim i/ili jednocjevnim stupovima u gradovima, naseljima i izvan njih, bez detaljnog definiranja (točkastog označavanja) lokacija različito za:
  - gradove i gusto naseljena područja ili njihove dijelove i to posebno za brdovita i posebno za ravničasta područja;
  - ostala naselja i to posebno za brdovita i posebno za ravničasta područja;vodeći računa o mogućnosti pokrivanja tih područja radijskim signalom koji će se emitirati radijskim sustavima smještenim na te antenske prijvate (zgrade i/ili stupove) uz načelo zajedničkog korištenja od strane svih operatora-koncesionara, gdje god je to moguće.

Prostorni planovi ne smiju sadržavati nazive tvrtki (operatora), uređaja i nazivlja kojima bi se moglo narušiti pravo na ravnopravno tržišno natjecanje.

Podatke o postojećoj elektroničkoj komunikacijskoj infrastrukturi u zoni obuhvata plana kao i podatke o pokrivenosti područja radijskim signalom operatora pokretnih komunikacija, dobivene od HAKOM-a planer je obavezan ucrtati u grafički dio plana.

Prije prihvaćanja Konačnog prijedloga PPU-a, nositelj izrade dužan je pribaviti mišljenje HAKOM-a.


S poštovanjem,

**RAVNATELJ**  
**mr.sc. Miran Gosta**  
*(elektronički potpisala ovlaštena osoba)*

Privitak (1)  
1. Izjave operatora

Dostaviti:  
1. Naslovu preporučeno





**Mladen Labura**

---

**From:** eki-izjave-no-reply@ht.hr  
**Sent:** 19. veljače 2024. 13:25  
**To:** Prostorni planovi  
**Subject:** C4-74813838-24 - II. dopuna Odluke o izradi III. Izmjena i dopuna Prostornog plana uređenja Grada Obrovca | HT EKI obavijest o rješenju zahtjeva  
**Attachments:** Grad\_Obrovac\_-\_PPUG.pdf; Grad\_Obrovac\_PROSTORNI.dwg;  
Grad\_Obrovac\_PROSTORNI.pdf

**This Message Is From an External Sender**

This message came from outside your organization.

Pozdrav HAKOM,  
Vaš zahtjev II. dopuna Odluke o izradi III. Izmjena i dopuna Prostornog plana uređenja Grada Obrovca je riješen.  
U prilogu Vam šaljem dokumentaciju rješenja.  
Link na zahtjev: <https://eki-zahtjevi.t.ht.hr/request-details/886445>



**Hrvatski Telekom d.d.**  
Odjel za elektroničko komunikacijsku infrastrukturu (EKI)  
Adresa: Harambašićeva 39a, Zagreb  
Telefon: +385 1 4913 658  
Telefaks: +385 1 4917 118

**GRAD OBROVAC**  
**Jedinstveni upravni odjel**  
**Trg dr. Franje Tuđmana 1**  
**23450 Obrovac**

**OZNAKA** C4-74813838-24  
**KONTAKT OSOBA** Stjepan Mikičić  
**TELEFON** +385 99 7124 188  
**DATUM** 19.02.2024.  
**NASTAVNO NA** Zahtjev za sudjelovanju u II. dopuna Odluke o izradi III. Izmjena i dopuna Prostornog plana uređenja Grada Obrovca

Predlažemo da cjeloviti tekst provedbenih odredbi pokretnih komunikacija glasi:

*Elektronička komunikacijska infrastruktura (EKI) i povezana oprema prema načinu postavljanja, dijeli se na elektroničku komunikacijsku infrastrukturu i povezanu opremu na postojećim građevinama (antenski prihvat), i elektroničku komunikacijsku infrastrukturu i povezanu opremu na samostojećim antenskim stupovima.*

*Za izradu grafičkog prikaza samostojećih antenskih stupova koriste se podaci iz Dodatka 2. „Objedinjeni plan razvoja pokretne komunikacijske infrastrukture“ Uredbe Vlade Republike Hrvatske o izmjenama uredbe o mjerilima razvoja elektroničke komunikacijske infrastrukture i druge povezane opreme, NN br. 92/2015.*

*U grafičkom prikazu određena su područja planiranih zona elektroničke komunikacijske infrastrukture za smještaj samostojećih antenskih stupova u radijusu od 1000 m do 3000 m, kao i položaji aktivnih lokacija, koje predstavljaju EKI zone radijusa 100 m.*

*Unutar zone elektroničke komunikacijske infrastrukture uvjetuje se gradnja samostojećeg antenskog stupa takvih karakteristika da može prihvatiti više operatera.*

*Iznimno, ukoliko lokacijski uvjeti ne dozvoljavaju izgradnju jednog stupa koji ima takve karakteristike da može primiti sve zainteresirane operatore (visina i sl.) dozvoljava se izgradnja nekoliko nižih stupova koji na zadovoljavajući način mogu pokriti planirano područje signalom.*

*Ukoliko je unutar zone planirane elektroničke komunikacijske infrastrukture već izgrađen samostojeći antenski stup/stupovi, tada je moguće planirati izgradnju dodatnog stupa za ostale operatore/operatora.*

*Dopušteno je postavljanje elektroničke komunikacijske infrastrukture i povezane opreme na postojećim građevinama (antenski prihvat) u skladu s posebnim uvjetima tijela i/ili osoba određenim posebnim propisima koji propisuju posebne uvjete gradnje.*

*Antenski prihvat, koji se postavljaju na postojeće građevine, ne planiraju se u dokumentima prostornog uređenja.*

Hrvatski Telekom d.d. | Radnička cesta 21, 10000 Zagreb | +385 1 491-1000 | www.ht.hr, www.hrvatskitelekom.hr  
Poslovna banka: Zagrebačka banka d.d. Zagreb | IBAN: HR24 2360 0001 1013 1087 5 | SWIFT-BIC: ZABHR2X  
Nadzorni odbor: E. G. Sevilla (predsjednica)

Uprava: Konstantinos Nempis (predsjednik), Ivan Bartulović, Matija Kuvačević, Boris Drilo, Nataša Rapaić, Marijana Bačić, Siniša Đuranović  
Registar trgovačkih društava: Trgovački sud u Zagrebu, MBS: 080266256 | OIB: 81793146560 | PDV identifikacijski broj: HR 81793146560  
Temeljni kapital: 1.359.742.172 eura | Ukupan broj dionica: 78.775.842 dionica bez nominalnog iznosa



Nadalje predlažemo da tekst provedbenih odredbi nepokretnih komunikacija sadrži nužne dijelove prema sljedećem opisu:

#### Linijaska i točkasta infrastruktura fiksnih komunikacija

*Prostornim planom utvrditi koridore elektroničke komunikacijske infrastrukture na regionalnoj i međunarodnoj razini sukladno razvoju lokalnih i regionalnih prometnica.*

*U definiranom području planirati uvjete za razvoj infrastrukture te njihov razmještaj u prostoru. Za sve nove poslovne, stambeno-poslovne i stambene zgrade predvidjeti izgradnju kabelaške kanalizacije do najbliže točke konekcije s postojećom, a sve prema Zakonu o elektroničkim komunikacijama i odgovarajućim Pravilnicima. Isto vrijedi i za sve poslovne, rekreacijske i urbane zone.*

*Omogućiti korištenje površina i pojaseva – koridora postojeće kabelaške kanalizacije i elektroničke komunikacijske mreže za pojačavanje elektroničkih komunikacijskih kapaciteta u svrhu pružanja naprednih širokopojsasnih usluga.*

*Pri planiranju i izgradnji cestovnih i željezničkih građevina potrebno je planirati polaganje cijevi za telekomunikacijske kablove te razmještaj antenske mreže novih telekomunikacijskih tehnologija.*

*Za razvoj naselja, turističke ponude, uspostavljanje visokog stupnja kontrole zaštite, upravljanja i dr. od izuzetne važnosti poboljšati i obnoviti postojeću EKI, te predvidjeti izgradnju nove EKI na područjima na kojima se održavaju sportska natjecanja, društvene aktivnosti te na rubnim područjima PP u sklopu osiguravanja suvremenog infrastrukturnog standarda.*

*Glavnu trasu novo planirane KK treba usmjeriti na postojeću komutaciju, treba predvidjeti mogućnost za montažu komunikacijsko-distributivnih čvorova kabinetskog tipa, dimenzija 2x1x2 m za koju lokaciju je potreban EE priključak ali nije potrebno formirati zasebnu katastarsku parcelu. Potrebno predvidjeti mogućnost za realizaciju zračne distributivne Cu i FTTx mreže uz zajedničko korištenje postojećih EE stupova kao i ugradnju novih TK stupova.*

*Omogućiti korištenje javnih površina za postavu javnih telefonskih govornica (JTG) u svim naseljima. Omogućiti postavu 1 JTG prilagođene za potrebe osoba s invaliditetom (osigurati nesmetan pristup JTG bez zapreka – stepenice, stupići i slične barijere). JTG smještaju se prvenstveno uz sadržaje društvenih djelatnosti i glavna prometna raskrižja u naseljima.*

Hrvatski Telekom d.d. | Radnička cesta 21, 10000 Zagreb | +385 1 491-1000 | www.t.ht.hr, www.hrvatskitelekom.hr

Poslovna banka: Zagrebačka banka d.d. Zagreb | IBAN: HR24 2360 0001 1013 1087 5 | SWIFT-BIC: ZABAH22X

Nadzorni odbor: E. G. Šavlića (predsjednica)

Uprava: Konstantinos Nempis (predsjednik), Ivan Bartulović, Matija Kovačević, Boris Drilo, Nataša Rapaić, Marijana Bačić, Siniša Đuranović

Registar trgovačkih društava: Trgovački sud u Zagrebu, MBS: 080266256 | OIB: 81793146560 | PDV identifikacijski broj: HR 81793146560

Temeljni kapital: 1.359.742.172 eura | Ukupan broj dionica: 78.775.842 dionica bez nominalnog iznosa



**Napomena:**

Uredbom o mjerilima razvoja elektroničke komunikacijske infrastrukture i druge povezane opreme (NN 139/2012), koju je Vlada Republike Hrvatske donijela na temelju članka 25. stavka 3. Zakona o elektroničkim komunikacijama, propisana su mjerila razvoja elektroničke komunikacijske infrastrukture i druge povezane opreme. Uredbom je utvrđeno da se gradnja elektroničke komunikacijske infrastrukture planira, u načelu, u koridoru ili trasi komunalne infrastrukture što obuhvaća usklađenje planiranih trasa elektroničke komunikacijske infrastrukture i druge povezane opreme s trasama komunalne infrastrukture u odnosu na smještaj u prostoru i rokove gradnje.

Jedinice lokalne i područne (regionalne) samouprave obvezne su uskladiti odredbe dokumenata prostornog uređenja iz svojeg djelokruga s odredbama predmetne Uredbe prigodom njihove prve izrade, ili prve izrade njihovih izmjena i/ili dopuna nakon stupanja na snagu ove Uredbe, a do usklađenja dokumenata prostornog uređenja s odredbama ove Uredbe, neposredno se primjenjuje ova Uredba.

**Zakonska regulativa:**

- Zakon o prostornom uređenju
- Zakon o gradnji
- Pravilnik o jednostavnim građevinama i radovima
- Zakon o elektroničkim komunikacijama
- Uredba o mjerilima razvoja elektroničke komunikacijske infrastrukture i druge povezane opreme
- Pravilnik o tehničkim uvjetima gradnje i uporabe telekomunikacijske infrastrukture
- Pravilnik o načinu i uvjetima određivanja zone komunikacijske infrastrukture i povezane opreme, zaštitne zone i radijskog koridora, te obaveze investitora radova ili građevine
- Strategija razvoja širokopojasnog pristupa Internetu
- Zakon o mjerama za smanjenje troškova postavljanja elektroničkih komunikacijskih mreža velikih brzina
- Pravilnik o svjetlovodnim distribucijskim mrežama
- Pravilnik o tehničkim uvjetima za kabelsku kanalizaciju
- Pravilnik o načinu i uvjetima pristupa i zajedničkog korištenja elektroničke komunikacijske infrastrukture i druge povezane opreme


S poštovanjem,

Odjel za elektroničko komunikacijsku infrastrukturu  
Direktorica  
**Maja Mandić, dipl.iur.**

**OVAJ DOKUMENT JE VALJAN BEZ POTPISA I PEČATA**

Hrvatski Telekom d.d. | Radnička cesta 21, 10000 Zagreb | +385 1 491-1000 | www.t.ht.hr, www.hrvatskitelekom.hr  
Poslovna banka: Zagrebačka banka d.d. Zagreb | IBAN: HR24 2360 0001 1013 1087 5 | SWIFT-BIC: ZABAHZ2X  
Nadzorni odbor: E. G. Sevilla (predsjednica)

Uprava: Konstantinos Nempis (predsjednik), Ivan Bartulović, Matija Kovačević, Boris Drilo, Nataša Rapalić, Marijana Bačić, Siniša Đuranović  
Registar trgovačkih društava: Trgovački sud u Zagrebu, MBS: 080266256 | OIB: 81793146560 | PDV identifikacijski broj: HR 81793146560  
Temeljni kapital: 1.359.742.172 eura | Ukupan broj dionica: 78.775.842 dionica bez nominalnog iznosa



## Mladen Labura

**From:** Infrastruktura <infrastruktura@a1.hr>  
**Sent:** 16. veljače 2024. 11:54  
**To:** Prostorni planovi  
**Subject:** RE: 350-05/23-01/129

### This Message Is From an External Sender

This message came from outside your organization.

Poštovani,

nastavno na Vaš upit, A1 Hrvatska d.o.o. u zoni obuhvata nema postavljenu svoju fiksnu infrastrukturu niti postojećih objekata elektroničke komunikacijske infrastrukture u smislu samostojećih antenskih stupova ni baznih postaja.

Lijep pozdrav,  
Amela Tatarević

---

**From:** Prostorni planovi <e-pp@hakom.hr>  
**Sent:** Friday, February 9, 2024 4:40 PM  
**To:** Infrastruktura <infrastruktura@a1.hr>  
**Subject:** 350-05/23-01/129

Poštovani,

Molimo vaše izjave o položaju EKI i mobilne mreže za II. dopuna Odluke o izradi III. Izmjena i dopuna Prostornog plana uređenja Grada Obrovca.

S poštovanjem

Mladen Labura dipl. ing. prometa univ.spec.elect.comm.  
Viši specijalist



HRVATSKA REGULATORNA AGENCIJA  
ZA MREŽNE DJELATNOSTI  
Roberta Frangeša Mihanovića 9  
10110 Zagreb, HRVATSKA  
Tel: 01/7007007  
Faks: 01/7007070  
www.hakom.hr

**PRAVNE NAPOMENE:** Ova elektronička pošta (i sve priložene datoteke) je povjerljiva i namijenjena je osobi ili osobama na koje je naslovljena. Ukoliko ste primili ovu poruku greškom, molimo Vas, obavijestite pošiljatelja, a poruku i sve njene priloge odmah, bez čitanja, trajno uklonite s računala. Bilo kakvo prenošenje, kopiranje ili distribucija informacija sadržanih u poruci trećim osobama je zabranjeno i može biti zakonski kažnjivo. Pošiljatelj ne prihvaća nikakvu odgovornost za bilo kakvu štetu ili gubitak podataka do kojeg može doći korištenjem ove elektroničke pošte. Sadržaj, stavovi i mišljenja izneseni u poruci su autorovi i ne predstavljaju nužno stavove HAKOM-a.

**IZJAVA O ODRICANJU OD ODGOVORNOSTI:**

Ova elektronička poruka i njeni priloci mogu sadržavati povlaštene i/ili povjerljive informacije. Molimo Vas da poruku ne čitate, ako ista nije namijenjena Vama. Nije dozvoljena neovlaštena upotreba, distribucija, reprodukcija ili priopćavanje ove poruke. A1 Hrvatska d.o.o. ne preuzima odgovornost za sadržaj ove poruke, odnosno za posljedice koje bi proizašle iz proslijeđenih informacija. Zbog ne postojanja potpune sigurnosti komunikacije putem elektroničke pošte, A1 Hrvatska d.o.o. ne preuzima odgovornost za eventualnu štetu nastalu zbog

## Mladen Labura

**From:** Patricija Pavlovic <patricija.pavlovic@telemach.hr>  
**Sent:** 16. veljače 2024. 7:10  
**To:** Prostorni planovi; prostorni\_planovi@telemach.hr  
**Subject:** RE: 350-05/23-01/129\_Odluke o izradi III. Izmjena i dopuna Prostornog plana uređenja Grada Obrovca\_očitovanje  
**Attachments:** 129\_2023 Poziv.pdf

### This Message Is From an External Sender

This message came from outside your organization.

Poštovani,

Nastavno na zahtjev HAKOM-a, koji kao javnopravno tijelo prema stavku 4. članka 90. i stavku 2. članak 91. Zakona o prostornom uređenju (NN 153/13, 65/17, 114/18, 39/19, 98/19, 67/23) izdaje zahtjeve/smjernice za prostorne planove, ovim putem Telemach Hrvatska d.o.o. (dalje: Telemach), u predmetu broj gornji, se očituje na način kako slijedi;

**U odnosu na elektroničku komunikacijsku infrastrukturu (EKI) u pokretnoj mreži,** Telemach prije svega ukazuje kako se elektronička komunikacijska infrastruktura (EKI) i povezana oprema prema načinu postavljanja, dijeli se na elektroničku komunikacijsku infrastrukturu i povezanu opremu na postojećim građevinama (antenski prihvat), i elektroničku komunikacijsku infrastrukturu i povezanu opremu na samostojećim antenskim stupovima.

- Antenski prihvat, koji se postavljaju na postojeće građevine, ne planiraju se u dokumentima prostornog uređenja.
- Samostojeći antenski stupovi postavljaju se sukladno „Objedinjenom planu razvoja pokretne komunikacijske infrastrukture“ iz Dodatka 2. Uredbe Vlade Republike Hrvatske o mjerilima razvoja elektroničke komunikacijske infrastrukture i druge povezane opreme (NN br. 131/2012, 92/2015, 10/2021, 76/2022).

Telemach ističe kako na predmetnom području *ima* postavljenu elektroničku komunikacijsku infrastrukturu (EKI) /, i to na sljedećim samostojećim antenskim stupovima:

*Ime lokacije: ZAD5000/HR.1 Obrovac*  
*Tip: Samostojeći antenski stup (Odašiljači i veze d.d.)*  
*WGS 84 X: 15,668000°E, Y: 44,198200°N*  
*HTRS96 X: 433497.58, Y: 4895692.24*

**U odnosu na elektroničku komunikacijsku infrastrukturu (EKI) u nepokretnoj mreži,** Telemach ističe kako na predmetnom području za postavljanje vlastite elektroničke komunikacijske infrastrukture (EKI) koristi isključivo postojeću kabelsku kanalizaciju (DTK) Hrvatskog Telekomu d.d. i/ili drugih infrastrukturnih operatera.

Skrećemo pozornost kako sukladno Zakonu o elektroničkim komunikacijama (NN br. 76/22) i njegovim podzakonskim aktima za sve nove stambene i/ili poslovne zgrade te poslovne, rekreacijske i urbane zone odnosno na područjima na kojima se održavaju sve društvene, gospodarske i druge aktivnosti nužno je predvidjeti izgradnju kabelske kanalizacije do najbliže točke konekcije. Pri planiranju i izgradnji cestovnih i željezničkih građevina potrebno je planirati polaganje cijevi za kabelsku kanalizaciju ili osiguranje koridora za izvedbu iste i po mogućnosti povezivanje na postojeću EKI.

Također, nužno je omogućiti korištenje koridora (pojaseva) postojeće EKI (kabelske kanalizacije) za povećanje (obnovu) elektroničkih komunikacijskih kapaciteta u svrhu pružanja naprednih širokopojsnih usluga i osiguranja suvremenog infrastrukturnog standarda. Potrebno je predvidjeti mogućnost za montažu komunikacijsko-

distributivnih čvorova kabinetskog tipa neposredno uz koridore EKI, dimenzija 2x2x0,5 m te predvidjeti realizaciju zračne distributivne FTx mreže uz zajedničko korištenje postojećih i novih EE stupova kao i ugradnju novih TK stupova.

Dodatna uputa:

Jedinice lokalne i područne (regionalne) samouprave obvezne su, uzimajući u obzir i podatke iz članka 58. Zakona o elektroničkim komunikacijama, planirati u svojim dokumentima prostornog uređenja elektroničku komunikacijsku infrastrukturu i drugu povezanu opremu, koja osobito obuhvaća samostojeće antenske stupove, tornjeve i kabelsku kanalizaciju, na način kojim se ne ograničuje razvoj elektroničke komunikacijske mreže i elektroničke komunikacijske infrastrukture.

Mjerila razvoja elektroničke komunikacijske infrastrukture i druge povezane opreme propisana su Uredbom o mjerilima razvoja elektroničke komunikacijske infrastrukture i druge povezane opreme (NN br. 131/2012, 92/2015, 10/2021, 76/2022), koju je Vlada Republike Hrvatske donijela na temelju članka 59. stavka 3. Zakona o elektroničkim komunikacijama. Uredbom je utvrđeno da se gradnja elektroničke komunikacijske infrastrukture planira, u načelu, u koridoru ili trasi komunalne infrastrukture što obuhvaća usklađenje planiranih trasa elektroničke komunikacijske infrastrukture i druge povezane opreme s trasama komunalne infrastrukture u odnosu na smještaj u prostoru i rokove gradnje.

Jedinice lokalne i područne (regionalne) samouprave obvezne su uskladiti odredbe dokumenata prostornog uređenja iz svojeg djelokruga s odredbama predmetne Uredbe prigodom njihove prve izrade, ili prve izrade njihovih izmjena i/ili dopuna nakon stupanja na snagu ove Uredbe, a do usklađenja dokumenata prostornog uređenja s odredbama ove Uredbe, neposredno se primjenjuje ova Uredba.

S poštovanjem,

Telemach Hrvatska d.o.o.  
Josipa Marohnića 1, 10000 Zagreb  
[telemach.hr](http://telemach.hr)



---

**From:** Prostorni planovi [e-pp@hakom.hr](mailto:e-pp@hakom.hr)  
**Sent:** Friday, February 9, 2024 4:41 PM  
**To:** prostorni\_planovi@telemach.hr  
**Subject:** 350-05/23-01/129

\* [EXTERNAL] CAUTION \*

Poštovani,

Molimo vaše izjave o položaju EKI i mobilne mreže za II. dopuna Odluke o izradi III. Izmjena i dopuna Prostornog plana uređenja Grada Obrovca.

S poštovanjem

Mladen Labura dipl. ing. prometa univ.spec.elect.comm.  
Viši specijalist

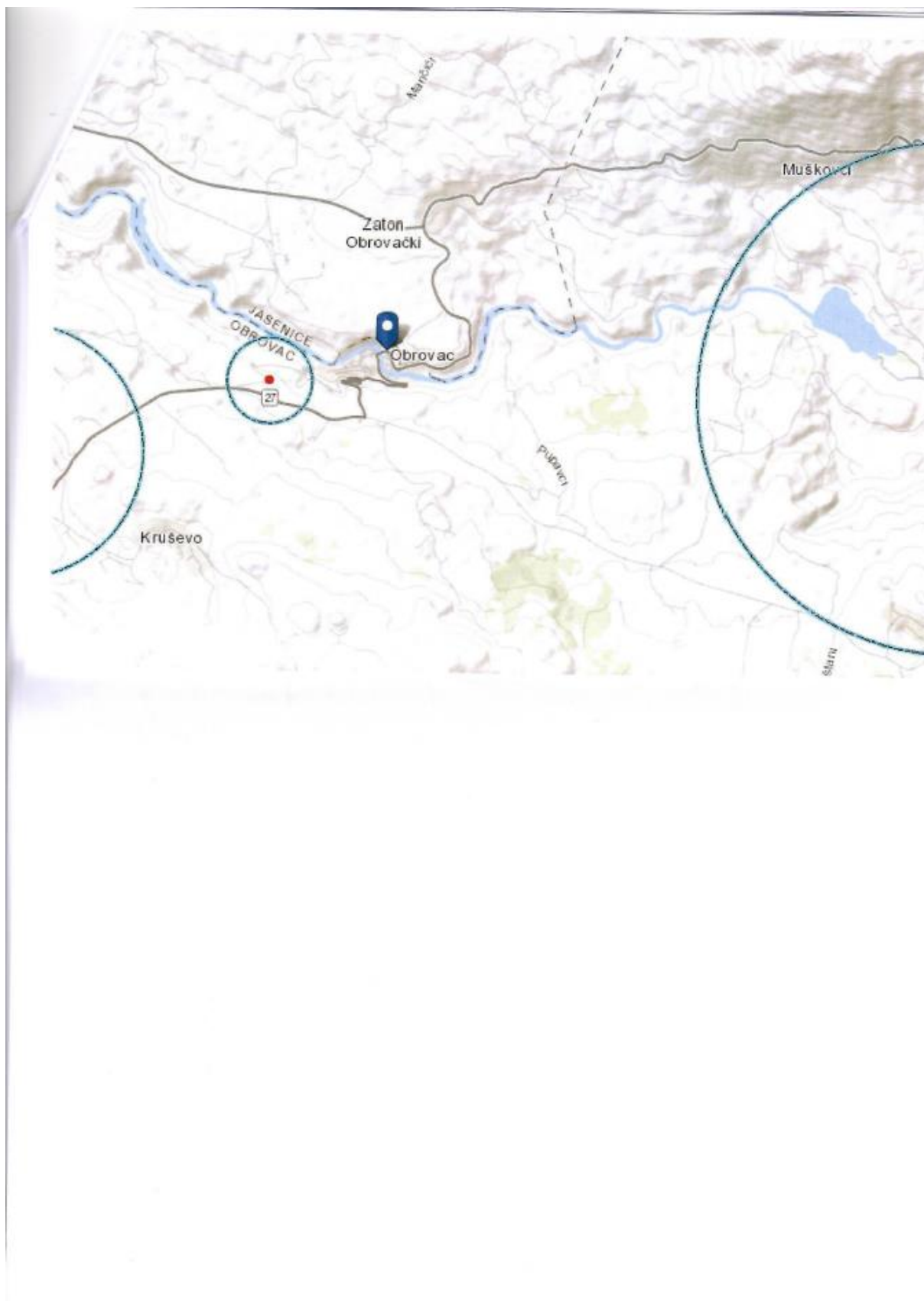


**HAKOM**

HRVATSKA REGULATORNA AGENCIJA  
ZA MREŽNE DJELATNOSTI

Roberta Frangeša Mihanovića 9  
10110 Zagreb, HRVATSKA  
Tel: 01/7007007  
Faks: 01/7007070  
www.hakom.hr

PRAVNE NAPOMENE: Ova elektronička pošta (i sve priložene datoteke) je povjerljiva i namijenjena je osobi ili osobama na koje je naslovljena. Ukoliko ste primili ovu poruku greškom, molimo Vas, obavijestite pošiljatelja, a poruku i sve njene privitke odmah, bez čitanja, trajno uklonite s računala. Bilo kakvo prenošenje, kopiranje ili distribucija informacija sadržanih u poruci trećim osobama je zabranjeno i može biti zakonski kažnjivo. Pošiljatelj ne prihvaća nikakvu odgovornost za bilo kakvu štetu ili gubitak podataka do kojeg može doći korištenjem ove elektroničke pošte. Sadržaj, stavovi i mišljenja izneseni u poruci su autorovi i ne predstavljaju nužno stavove HAKOM-a.



JAVNO



■ DP ELEKTRA ZADAR

- Služba za realizaciju investicijskih projekata i pristup mreži

Ulica kraja Dimitra Zvonimira 3  
23000 Zadar

+385 23 290 500

<https://www.hep.hr/ods/elektre-25/elektre-zadar/93>

info.dpzadar@hep.hr

Grad Obrovac  
Jedinstveni upravni odjel  
Upravni odjel za lokalnu samoupravu  
Trg dr. Franje Tuđmana 1  
23 450 Obrovac

REPUBLIKA HRVATSKA  
ZADARSKA ŽUPANIJA  
GRAD OBROVAC  
OBROVAC

Primljeno: 26. 02. 2024.	Ustroj: 3. jedinica
Klasifikacijska oznaka: 520 - 01/22-01/09	
Uredbeni broj: 0-2/24-111	Prilozi: Vrednost:
DATUM: 16.02.2024.	

■ NAŠ BROJ: 401400101/1798/24DC

■ VAŠ BROJ: 350-01/22-01/09

■ DATUM: 16.02.2024.

- PREDMET: izmjena i dopuna PPU grad Obrovac
- Odgovor

Poštovani,

Prema vašem pozivu za dostavu zahtjeva za izradu PPU grada Obrovca, dostavljamo Vam sljedeće zahtjeve:

- Minimalna udaljenost transformatorske stanice od susjedne međe 1 m, a od regulacijskog pravca minimalno 5 m. Iznimno ako se građevna čestica TS priključuje na postojeću prometnu površinu kada je postojeći građevinski pravac već određen postojećom gradnjom na udaljenosti manjoj od 5 m, udaljenost građevnog pravca TS od regulacijskog pravca može biti i manja, ali ne manja od 3 m.
  - *Ovaj uvjet uvelike olakšava izradu projektne dokumentacije, te ishođenje potrebnog akta za građenje.*
- Transformatorska stanica mora imati kolni pristup s javne površine.
  - Opći uvjet
- Transformatorske stanice se mogu izvesti i u sklopu novih građevina.
  - Opći uvjet
- Prilikom gradnje novih ili rekonstrukcije postojećih elektroenergetskih objekata trase iz Plana se mogu korigirati radi prilagodbe tehničkim rješenjima, imovinsko-pravnim odnosima i stanju na terenu.
  - *Ovaj uvjet smatramo vrlo bitnim. Iskustveno gledano izostanak ovog uvjeta nam je u velikom broju slučajeva onemogućio izgradnju ili značajno produžio vrijeme potrebno za ishođenje akta za građenje. Samim time ukoliko se izostavi može se značajno produžiti vrijeme izgradnje TS odnosno stvaranje uvjeta za elektroopskrbu budućih objekata (potrošača).*

HEP-Operator distribucijskog sustava d.o.o.  
Uprava društva  
Direktor Nikola Šutentlo  
Banja, IBAN: HR8824343081400019324

Matični broj 1943991  
OIB 4882060731  
Trgovački sud u Zagrebu MBS 390434230  
Uplaćen temeljni kapital 399.436.000,00 HRK | 92 931 110,00 EUR

JAVNO

- Ukoliko se pokaže potreba za dodatnom količinom električne energije, dozvoljava se izgradnja transformatorske stanice unutar površina bilo koje namjene što se neće smatrati izmjenom ovog Plana.
  - *Ovaj uvjet smatramo vrlo bitnim. Iskustveno gledano izostanak ovog uvjeta nam je u velikom broju slučajeva onemogućio izgradnju ili značajno produžio vrijeme potrebno za ishođenje akta za građenje. Samim time ukoliko se izostavi može se značajno produžiti vrijeme izgradnje TS odnosno stvaranje uvjeta za elektroopskrbu budućih objekata (potrošača).*
- U slučaju neizbježnog premještanja naših nadzemnih i podzemnih vodova ili križanja, odnosno približavanja, potrebno je pribaviti odgovarajuću projektnu dokumentaciju za investitora HEP, prema tehničkom rješenju dogovorenom s HEP-ODS-om i za nju ishoditi sve potrebne dozvole.

Izrađivač plana podatke o mreži može zatražiti putem e-pošte na adresi: [info.dpzadar@hep.hr](mailto:info.dpzadar@hep.hr)

S poštovanjem,


Direktor distribucijskog područja:

Tomislav Dražić, dipl.ing.

HEP-Operater distribucijskog sustava d.o.o. ZAGREB  
DISTRIBUCIJSKO PODRUČJE  
ELEKTRA ZADAR 1

HEP-Operater distribucijskog sustava d.o.o.  
Uprava društva  
Direktor Nikola Suićević  
Banka: IBAN

Matični broj 1940991  
OIB 4880600751  
Trgovački sud u Zagrebu MBS 380404230  
Uplaćan temeljni kapital 899 438 500,00 HRK | 92 831 110,00 EUR



**HRVATSKE VODE**  
VODNOGOSPODARSKI ODJEL  
ZA SLIVOVE JUŽNOG JADRANA  
21000 Split, Vukovarska 35

Telefon: 021 / 309 400  
Telefax: 021 / 309 491

KLASA: 350-02/22-01/0000248  
URBROJ: 374-24-1-24-6  
Datum: 05.03.2024.g.

**ZADARSKA ŽUPANIJA**  
**GRAD OBROVAC**  
**Jedinstveni upravni odjel**  
Upravni odjel za lokalnu samoupravu

**PREDMET: III. Izmjene i dopune Prostornog plana uređenja Grada Obrovca: podaci, planske smjernice i propisani dokumenti, dostavlja se**

Veza: Vaš zahtjev Klasa: 350-01/22-01/09, Urbroj: 2198-23-03/1-24-35 od 25.01.2024.g.,  
zaprimljen 08.02.2024.g.

Pri izradi III. Izmjena i dopuna Prostornog plana uređenja Grada Obrovca potrebno je predvidjeti sve zakonom propisane mjere za zaštitu od štetnog djelovanja voda - obranu od poplava, korištenje voda kao i za zaštitu površinskih i podzemnih voda te priobalnog mora od onečišćenja koje može izazvati planirano korištenje prostora. Sva rješenja trebaju biti usklađena s odredbama važećeg PP Zadarske županije na koji su Hrvatske vode prethodno dale pozitivno mišljenje kao i sa zahtjevima stručnih službi Grada.

Podatke o postojećim i planiranim instalacijama vodoopskrbnog sustava te sustava za odvodnju, pročišćavanje i dispoziciju otpadnih voda ishoditi od nadležnih komunalnih tvrtki.

U slučaju etapne izgradnje odnosno do izgradnje sustava javne odvodnje, potrebno je planirati i prijelazno rješenje između ostalog i na način da se u tekstualnom dijelu plana na odgovarajućem mjestu navede:

*" Do realizacije sustava javne odvodnje je moguća realizacija pojedinačnih objekata sa prihvatom otpadnih voda u vodonepropusne sabirne jame i odvozom putem ovlaštenog pravnog subjekta ili izgradnjom vlastitih uređaja za pročišćavanje otpadnih voda prije upuštanja istih u teren putem upojnih bunara odgovarajućeg kapaciteta na samoj čestici, a sve ovisno o uvjetima na terenu uz suglasnost i prema uvjetima Hrvatskih voda. "*

Za potrošače koji na javni sustav odvodnje otpadnih voda priključuju svoje otpadne vode čija je kvaliteta različita od standarda komunalnih otpadnih voda (tehnološke otpadne vode), Planom je potrebno propisati obavezu predtretmana do standarda komunalnih otpadnih voda.

Isto tako, podatke o postojećim i planiranim instalacijama te rješenju sustava za odvodnju oborinskih voda ishoditi od stručnih službi Grada. Rješenja odvodnje onečišćenih oborinskih voda sa radnih, manipulativnih, prometnih, parkirališnih i sličnih površina predvidjeti uz pročišćavanje na propisani način (putem odgovarajućih sustava pročišćavanja oborinskih onečišćenih voda) prije dispozicije.

Skrećemo pozornost da pri izradi Plana treba predvidjeti propisana ograničenja prema važećem Pravilniku o uvjetima za utvrđivanje zona sanitarne zaštite obzirom da je dio područja obuhvata smješten na području zona zaštite crpilišta Muškovci i Berberov buk.



079297163

Također, pri izradi Plana treba predvidjeti i ograničenja u korištenja prostora i sadržaja obzirom da su akvatoriji Novskog ždrila te Novigradskog i Karinskog mora prema Registru zaštićenih područja označeni kao „osjetljiva područja s lošom izmjenom voda“. Uz to, akvatorij Novigradskog mora je osjetljivo područje pogodno za uzgoj i rast morskih školjkaša.

S poštovanjem,

U.d. Direktor:  
Irina Putica, dipl.ing.građ.



Dostava:  
1. 24 - 1, ovdje  
2. Pismohrana

REPUBLICA HRVATSKA  
ZADARSKA ŽUPANIJA  
GRAD OBROVAC  
OBROVAC 8.5.2024

Primijeno: 950-01/24-01/09	
Klasifikacijska oznaka: Ustrojstvena jedinica	
Uredbeni broj: 0-24-HS	Prilozi: Vrednosc



079297163

# **OSTALI PRILOZI**

## **- Sažetak za javnost -**

**Naručitelj: Grad Obrovac**

**Izrađivač: KONUS d.o.o.**

# **PROSTORNI PLAN UREĐENJA GRADA OBROVCA**

**III. IZMJENE I DOPUNE – 2022.**  
PRIJEDLOG PLANA

**SAŽETAK ZA JAVNOST**

Zadar, lipanj 2024.



ZADARSKA ŽUPANIJA  
GRAD OBROVAC

Naziv prostornog plana:

**PROSTORNI PLAN UREĐENJA GRADA OBROVCA**  
**III. IZMJENE I DOPUNE – 2022.**  
**PRIJEDLOG PLANA**

**SAŽETAK ZA JAVNOST**

Odluka o izradi prostornog plana

(službeno glasilo):

Službeni glasnik Grada Obrovca 04/22, 05/23, 16/23

Odluka predstavničkog tijela o donošenju plana

(službeno glasilo):

Javna rasprava (datum objave):

Javni uvid održan:

od:

do:

Pečat tijela odgovornog za provođenje javne rasprave:

Odgovorna osoba za provođenje javne rasprave:

Gordana Renić, dipl. oec.

(ime, prezime i potpis)

Suglasnost na plan prema članku 108. Zakona o prostornom uređenju ("Narodne novine" br.153/13, 65/17, 114/18  
39/19, 98/19)

broj suglasnosti klasa:

datum:

Pravna osoba/tijelo koje je izradilo plan:

**KONUS d.o.o.**

Pečat pravne osobe/tijela koje je izradilo plan:

Odgovorna osoba:

Vice Tadić, dipl.ing.građ.

(ime, prezime i potpis)

Voditelj plana:

Mario Svaguša, dipl. ing. arh.

(ime, prezime i potpis)

Stručni tim u izradi plana:

1. Mario Svaguša, dipl.ing.arh.

2. Vice Tadić, dipl.ing.građ.

3. Petra Tadić Olivari MBA

4. Dubravka Krpina Car, dipl.ing.arh.

5. Mate Marušić, mag.ing.aedif.

5. Božidar Škara, dipl.ing.el.

6. Marko Ročak, mag.ing.el.

Pečat predstavničkog tijela:

Predsjednik predstavničkog tijela:

Marin Klanac

(ime, prezime i potpis)

Istovjetnost ovog prostornog plana s izvornikom  
ovjerava:

Pečat nadležnog tijela:

(ime, prezime i potpis)

UVOD



Na temelju odredbi članaka 86. stavka 3. Zakona o prostornom uređenju („Narodne novine“ broj 153/13, 65/17, 114/18, 39/19, 98/19) i članka 32. Statuta Grada Obrovca („Službeni glasnik Grada Obrovca“ br 1/13 i 2/13), Gradsko vijeće Grada Obrovca na 8. sjednici održanoj 29. 06. 2022. godine donosi ODLUKU o izradi III. izmjena i dopuna Prostornog plana uređenja Grada Obrovca.

Na temelju čl. 86. i 89. Zakona o prostornom uređenju ("Narodne novine" br. 153/13, 65/17, 114/18, 39/19, 98/19) i članka 36. Statuta Grada Obrovca („Službeni glasnik Grada Obrovca“ broj 3/21), Gradsko vijeće Grada Obrovca na 11. sjednici, održanoj 18. ožujka 2023. godine, donosi ODLUKU o dopuni Odluke o izradi III. Izmjena i dopuna Prostornog plana uređenja Grada Obrovca.

Na temelju čl. 86. i 89. Zakona o prostornom uređenju ("Narodne novine" br. 153/13, 65/17, 114/18, 39/19, 98/19) i članka 36. Statuta Grada Obrovca („Službeni glasnik Grada Obrovca“ broj 3/21), Gradsko vijeće Grada Obrovca na 11. sjednici, održanoj 18. ožujka 2023. godine, donosi ODLUKU o dopuni Odluke o izradi III. Izmjena i dopuna Prostornog plana uređenja Grada Obrovca.

Za područje Grada Obrovca na snazi je Prostorni plan uređenja Grada Obrovca („Službeni glasnik Grada Obrovca“, br. 1/09, 2/09-isp.gr.,4/10-isp.gr.,6/10-isp.gr., 06/18).

2002. godine izrađen je osnovni Prostorni plan uređenja Grada Obrovca, a 2009. godine izrađen je novi Prostorni plan uređenja Grada Obrovca. I. Izmjene i dopune napravljene su 2018, a II. Izmjene i dopune napravljene su 2020.

Razlozi za pokretanje III. Izmjena i dopuna su:

- izmjena i dopuna uvjeta za gradnju i/ili rekonstrukciju i uređenje obalnog pojasa mora unutar i izvan GP naselja
  - ukidanje dijela izdvojenog građevinskog područja proizvodne namjene zbog prostornih ograničenja zbog postojećih i planiranih trasa infrastrukture od važnosti za državu i županiju te premještanje dijela na novu lokaciju gdje istih ograničenja nema
  - korekcija uvjeta planiranja i gradnje za društvene djelatnosti
  - korekcije građevinskih područja naselja u skladu s čl.43. Zakona o prostornom uređenju prema zahtjevima investitora,
  - prenamjena GP naselja iz stambene namjene u T3-kamp namjenu, u skladu sa čl.49. st. 3. Zakona o prostornom uređenju
  - korekcija uvjeta planiranja i gradnje te trasa cestovnog prometa u skladu sa stvarnim stanjem na terenu, potrebama i idejnim projektima
  - usklađenje ostalih prometnih sustava u skladu sa stvarnim stanjem na terenu, potrebama i idejnim projektima
  - korekcija uvjeta za rekonstrukciju postojećih građevina unutar građevinskih područja naselja
  - korekcija uvjeta unutar građevinskih područja naselja u skladu s razvojnim projektima Grada Obrovca
  - evidentiranje izdvojenih dijelova građevinskog područja naselja koji su dio postojećeg građevinskog područja istog naselja, a koji su nastali djelovanjem tradicijskih, prostornih i funkcionalnih utjecaja, ali važećim prostornim planovima nisu bili određeni
    - korekcija obaveze UPU-a gdje postoji prometna površina koja se kao takva u naravi koristi, odnosno: katastarska čestica prometne površine evidentirana u katastarskom operatu, dio druge katastarske čestice na kojemu je kao stvarni način uporabe u katastarskom operatu evidentirana prometna površina ili prometna površina ucrtana u odgovarajućoj posebnoj geodetskoj podlozi
    - korekcija svih građevinskih područja u skladu s novim homogeniziranim katastarskim podlogama
  - izmjena uvjeta gradnje unutar građevinskih područja naselja
  - planiranje prostora za rekreaciju izvan naselja kao posebne zone rekreacijskog karaktera prema zahtjevima investitora
  - planiranje kamp-odmorišta kao posebne vrste ugostiteljsko-turističkih objekata u kojima se pružaju usluge kampiranja za noćenje i kraći odmor gostiju, a koje je moguće osim unutar zona T3 planirati i na područjima drugih namjena (unutar građevinskih područja naselja ili izvan uz prometnice ili na drugim prikladnim lokacijama) prema zahtjevima investitora
  - omogućiti korištenje obnovljivih izvora energije (energije iz sunčanih elektrana i biomase) za vlastite potrebe ekološki prihvatljivim tehnologijama poštujući zadane mjere zaštite okoliša,
  - omogućiti istodobnu proizvodnju električne i toplinske energije u jedinstvenom procesu (kogeneraciju) u proizvodnim zonama
  - omogućiti energetske uporabe neopasnog otpada u sklopu industrijskih građevina unutar zona industrijska namjene izvan GP naselja u svrhu proizvodnje električne i/ili toplinske energije za vlastite potrebe prema aktualnim zakonima i pravilnicima
  - omogućiti primjenu suvremenih tehnoloških rješenja u procesu proizvodnje poštujući zadane mjere zaštite okoliša
- korekcija, dopuna i ispravak ostalih odredbi koje su se pokazale nejasne, neodređene i sl.

Osnovni ciljevi III. Izmjena i dopuna Prostornog plana uređenja Grada su:

III. Izmjena i dopuna PPUG Obrovca izvršit će se izmjena planskih postavki sukladno potrebama i strateškim opredjeljenjima Grada Obrovca, uočenim problemima i ostalim nedostacima te ciljevima i programskim polazištima iz članka 3. ove Odluke.

Temeljem predviđenih izmjena i dopuna korigirat će se elaborat Prostornog plana uređenja grada Obrovca u tekstualnom dijelu - Odredbe za provođenje i Obrazloženje, te u grafičkom dijelu - odgovarajući kartografski prikazi.

III. Izmjene i dopune PPUG Obrovac izrađuju se u skladu s odredbama Zakona o prostornom uređenju ("Narodne novine" br. 153/13, 65/17, 114/18, 39/19,98/19) i Pravilnikom o sadržaju, mjerilima kartografskih prikaza, obveznim prostornim pokazateljima i standardu elaborata prostornih planova ("Narodne novine" br. 106/98, 39/04, 45/04 - ispravak i 163/04).

Utvrđuju se sljedeća javnopravna tijela i drugi sudionici korisnici prostora kojima je upućen poziv za dostavu zahtjeva (podatke, planske smjernice i propisane dokumente) temeljem Odluke o izradi iz svog djelokruga za potrebe izrade III. Izmjena i dopuna PPUG Obrovca:

1. Ministarstvo graditeljstva i prostornog uređenja i državne imovine, Ulica Republike Austrije 20, 10000 Zagreb,
2. Ministarstvo gospodarstva i održivog razvoja, Radnička cesta 80, Zagreb
3. Ministarstvo poljoprivrede, Ulica grada Vukovara 78, 10000 Zagreb,
4. Ministarstvo kulture, Uprava za zaštitu kulturne baštine, Konzervatorski odjel u Zadru, Ilije Smiljanica 3, 23000 Zadar,
5. Ministarstvo unutarnjih poslova, PU Zadarska, Bana Josipa Jelačića 30, 23 000 Zadar
6. HOPS – PRP Split, Ljudevita Posavskog 5, 21000 Split
7. HOPS – PRP Rijeka, Ulica Maršala Tita 166, 51410 Opatija
8. HEP Zadar, Kralja Dmitra Zvonimira 8, 23000 Zadar,
9. HEP – Obnovljivi izvori energije d.o.o. Ulica grada Vukovara 37, 10000 Zagreb,
10. PLINACRO d.o.o., Savska cesta 88a, 10000 Zagreb,
11. EVN Croatia Plin d.o.o., Zagrebačka avenija 104, 10000 Zagreb,
12. Hrvatske vode VGO Split, Vukovarska 35, 21000 Split,
13. Hrvatske šume d.o.o., Direkcija Zagreb, Kneza Branimira 1, 10000 Zagreb,
14. Hrvatske ceste d.o.o., Vončinina 3, 10000 Zagreb
15. Hrvatske ceste, Nikole Tesle 14b, 23000 Zadar,
16. Županijska uprava za ceste, Zrinsko Frankopanska 10/II, 23000 Zadar,
17. HŽ Infrastruktura d.o.o., Mihanovićeve 12, 10000 Zagreb,
18. Lučka kapetanija Zadar, Liburnska obala 8, 23000 Zadar,
19. Lučka uprava Zadar, Gaženička cesta 28 A, 23000 Zadar,
20. Županijska lučka uprava Zadar, Liburnska obala 6/5, 23000 Zadar ,
21. HAKOM, Roberta Frangeša Mihanovića 9, 10000 Zagreb
22. Vodovod d.o.o. Zadar, Špire Brusine 17, 23000 Zadar,
23. Infra-grad d.o.o., Stjepana Radića c-12, 23 450 Obrovac
24. Loši d.o.o. Pakoštane
25. Zadarska županija, Upravni odjel za prostorno uređenje, zaštitu okoliša i komunalne poslove, Božidara Petranovića 8, 23 000 Zadar
26. Zadarska županija, Zavod za prostorno uređenje Zadarske županije, Braće Vranjanin 11, 23 000 Zadar
27. susjedne JLS.

Utvrđuju se sljedeća javnopravna tijela i drugi sudionici korisnici prostora kojima je upućen poziv za dostavu zahtjeva (podatke, planske smjernice i propisane dokumente) temeljem Odluke o izradi iz svog djelokruga za potrebe izrade III. Izmjena i dopuna PPUG Obrovca i koji su dostavljeni:

3. Ministarstvo poljoprivrede, Ulica grada Vukovara 78, 10000 Zagreb,
4. Ministarstvo kulture, Uprava za zaštitu kulturne baštine, Konzervatorski odjel u Zadru, Ilije Smiljanića 3, 23000 Zadar,
8. HEP Zadar, Kralja Dmitra Zvonimira 8, 23000 Zadar,
10. PLINACRO d.o.o., Savska cesta 88a, 10000 Zagreb,
16. Županijska uprava za ceste, Zrinsko Frankopanska 10/II, 23000 Zadar,
17. HŽ Infrastruktura d.o.o., Mihanovićeve 12, 10000 Zagreb,
21. HAKOM, Roberta Frangeša Mihanovića 9, 10000 Zagreb

Javnopravna tijela kojima je dodatno upućen poziv za dostavu zahtjeva (podatke, planske smjernice i propisane dokumente) temeljem Odluke o izradi iz svog djelokruga za potrebe izrade III. Izmjena i dopuna PPUG Obrovca i koji su dostavljeni:

28. Hrvatski Telekom d.d., Radnička cesta 21, 10000 Zagreb

Utvrđuju se sljedeća javnopravna tijela i drugi sudionici korisnici prostora kojima je upućen poziv za dostavu zahtjeva (podatke, planske smjernice i propisane dokumente) temeljem Odluke o dopuni Odluke o izradi iz svog djelokruga za potrebe izrade III. Izmjena i dopuna PPUG Obrovca:

1. Ministarstvo graditeljstva i prostornog uređenja i državne imovine, Ulica Republike Austrije 20, 10000 Zagreb,
2. Ministarstvo gospodarstva i održivog razvoja, Radnička cesta 80, Zagreb
3. Ministarstvo poljoprivrede, Ulica grada Vukovara 78, 10000 Zagreb,
4. Ministarstvo kulture, Uprava za zaštitu kulturne baštine, Konzervatorski odjel u Zadru, Ilije Smiljanića 3, 23000 Zadar,
5. Ministarstvo unutarnjih poslova, PU Zadarska, Bana Josipa Jelačića 30, 23 000 Zadar
6. HOPS – PRP Split, Ljudevita Posavskog 5, 21000 Split
7. HOPS – PRP Rijeka, Ulica Maršala Tita 166, 51410 Opatija
8. HEP Zadar, Kralja Dmitra Zvonimira 8, 23000 Zadar,
9. HEP – Obnovljivi izvori energije d.o.o. Ulica grada Vukovara 37, 10000 Zagreb,
10. PLINACRO d.o.o., Savska cesta 88a, 10000 Zagreb,
11. EVN Croatia Plin d.o.o., Zagrebačka avenija 104, 10000 Zagreb,
12. Hrvatske vode VGO Split, Vukovarska 35, 21000 Split,
13. Hrvatske šume d.o.o., Direkcija Zagreb, Kneza Branimira 1, 10000 Zagreb,
14. Hrvatske ceste d.o.o., Vončinina 3, 10000 Zagreb
15. Hrvatske ceste, Nikole Tesle 14b, 23000 Zadar,
16. Županijska uprava za ceste, Zrinsko Frankopanska 10/II, 23000 Zadar,
17. HŽ Infrastruktura d.o.o., Mihanovićeve 12, 10000 Zagreb,
18. Lučka kapetanija Zadar, Liburnska obala 8, 23000 Zadar,
19. Lučka uprava Zadar, Gaženička cesta 28 A, 23000 Zadar,
20. Županijska lučka uprava Zadar, Liburnska obala 6/5, 23000 Zadar ,
21. HAKOM, Roberta Frangeša Mihanovića 9, 10000 Zagreb
22. Vodovod d.o.o. Zadar, Špire Brusine 17, 23000 Zadar,
23. Infra-grad d.o.o., Stjepana Radića c-12, 23 450 Obrovac
24. Loši d.o.o. Pakoštane
25. Zadarska županija, Upravni odjel za prostorno uređenje, zaštitu okoliša i komunalne poslove, Božidara Petranovića 8, 23 000 Zadar
26. Zadarska županija, Zavod za prostorno uređenje Zadarske županije, Braće Vranjanin 11, 23 000 Zadar
27. susjedne JLS.

Utvrđuju se sljedeća javnopravna tijela i drugi sudionici korisnici prostora kojima je upućen poziv za dostavu zahtjeva (podatke, planske smjernice i propisane dokumente) temeljem Odluke o dopuni Odluke o izradi iz svog djelokruga za potrebe izrade III. Izmjena i dopuna PPUG Obrovca i koji su dostavljeni:

- 3. Ministarstvo poljoprivrede, Ulica grada Vukovara 78, 10000 Zagreb,
- 4. Ministarstvo kulture, Uprava za zaštitu kulturne baštine, Konzervatorski odjel u Zadru, Ilije Smiljanića 3, 23000 Zadar,
- 8. HEP Zadar, Kralja Dmitra Zvonimira 8, 23000 Zadar,
- 10. PLINACRO d.o.o., Savska cesta 88a, 10000 Zagreb,
- 12. Hrvatske vode VGO Split, Vukovarska 35, 21000 Split,
- 14. Hrvatske ceste d.o.o., Vončinina 3, 10000 Zagreb
- 17. HŽ Infrastruktura d.o.o., Mihanovićeve 12, 10000 Zagreb,
- 21. HAKOM, Roberta Frangeša Mihanovića 9, 10000 Zagreb

Javnopravna tijela kojima je dodatno upućen poziv za dostavu zahtjeva (podatke, planske smjernice i propisane dokumente) temeljem Odluke o dopuni Odluke o izradi iz svog djelokruga za potrebe izrade III. Izmjena i dopuna PPUG Obrovca i koji su dostavljeni:

- 29. HOPS d.d, Kupska 4, 10000 Zagreb

Utvrđuju se sljedeća javnopravna tijela i drugi sudionici korisnici prostora kojima je upućen poziv za dostavu zahtjeva (podatke, planske smjernice i propisane dokumente) temeljem II. Odluke o dopuni Odluke o izradi iz svog djelokruga za potrebe izrade III. Izmjena i dopuna PPUG Obrovca:

1. Ministarstvo graditeljstva i prostornog uređenja i državne imovine, Ulica Republike Austrije 20, 10000 Zagreb,
2. Ministarstvo gospodarstva i održivog razvoja, Radnička cesta 80, Zagreb
3. Ministarstvo poljoprivrede, Ulica grada Vukovara 78, 10000 Zagreb,
4. Ministarstvo kulture, Uprava za zaštitu kulturne baštine, Konzervatorski odjel u Zadru, Ilije Smiljanića 3, 23000 Zadar,
5. Ministarstvo unutarnjih poslova, PU Zadarska, Bana Josipa Jelačića 30, 23 000 Zadar
6. HOPS – PRP Split, Ljudevita Posavskog 5, 21000 Split
7. HOPS – PRP Rijeka, Ulica Maršala Tita 166, 51410 Opatija
8. HEP Zadar, Kralja Dmitra Zvonimira 8, 23000 Zadar,
9. HEP – Obnovljivi izvori energije d.o.o. Ulica grada Vukovara 37, 10000 Zagreb,
10. PLINACRO d.o.o., Savska cesta 88a, 10000 Zagreb,
11. EVN Croatia Plin d.o.o., Zagrebačka avenija 104, 10000 Zagreb,
12. Hrvatske vode VGO Split, Vukovarska 35, 21000 Split,
13. Hrvatske šume d.o.o., Direkcija Zagreb, Kneza Branimira 1, 10000 Zagreb,
14. Hrvatske ceste d.o.o., Vončinina 3, 10000 Zagreb
15. Hrvatske ceste, Nikole Tesle 14b, 23000 Zadar,
16. Županijska uprava za ceste, Zrinsko Frankopanska 10/II, 23000 Zadar,
17. HŽ Infrastruktura d.o.o., Mihanovićeve 12, 10000 Zagreb,
18. Lučka kapetanija Zadar, Liburnska obala 8, 23000 Zadar,
19. Lučka uprava Zadar, Gaženička cesta 28 A, 23000 Zadar,
20. Županijska lučka uprava Zadar, Liburnska obala 6/5, 23000 Zadar ,
21. HAKOM, Roberta Frangeša Mihanovića 9, 10000 Zagreb
22. Vodovod d.o.o. Zadar, Špire Brusine 17, 23000 Zadar,
23. Infra-grad d.o.o., Stjepana Radića c-12, 23 450 Obrovac
24. Loši d.o.o. Pakoštane
25. Zadarska županija, Upravni odjel za prostorno uređenje, zaštitu okoliša i komunalne poslove, Božidara Petranovića 8, 23 000 Zadar
26. Zadarska županija, Zavod za prostorno uređenje Zadarske županije, Braće Vranjanin 11, 23 000 Zadar
27. susjedne JLS.

Utvrđuju se sljedeća javnopravna tijela i drugi sudionici korisnici prostora kojima je upućen poziv za dostavu zahtjeva (podatke, planske smjernice i propisane dokumente) temeljem II. Odluke o dopuni Odluke o izradi iz svog djelokruga za potrebe izrade III. Izmjena i dopuna PPUG Obrovca i koji su dostavljeni:

- 4. Ministarstvo kulture, Uprava za zaštitu kulturne baštine, Konzervatorski odjel u Zadru, Ilije Smiljanića 3, 23000 Zadar,
- 5. Ministarstvo unutarnjih poslova, PU Zadarska, Bana Josipa Jelačića 30, 23 000 Zadar
- 8. HEP Zadar, Kralja Dmitra Zvonimira 8, 23000 Zadar,
- 12. Hrvatske vode VGO Split, Vukovarska 35, 21000 Split,
- 14. Hrvatske ceste d.o.o., Vončinina 3, 10000 Zagreb
- 21. HAKOM, Roberta Frangeša Mihanovića 9, 10000 Zagreb

Javnopravna tijela kojima je dodatno upućen poziv za dostavu zahtjeva (podatke, planske smjernice i propisane dokumente) temeljem Odluke o dopuni Odluke o izradi iz svog djelokruga za potrebe izrade III. Izmjena i dopuna PPUG Obrovca i koji su dostavljeni:

- 28. Hrvatski Telekom d.d., Radnička cesta 21, 10000 Zagreb

U sklopu javne rasprave, na javnom uvidu je Prijedlog III. Izmjena i dopuna slijedećeg sadržaja:

**I. TEKSTUALNI DIO - ODREDBE ZA PROVOĐENJE**

**II. GRAFIČKI DIO - KARTOGRAFSKI PRIKAZI – svi**

koji sadrži kartografske prikaze:

u mjerilu 1:25 000

1. KORIŠTENJE I NAMJENA POVRŠINA
2. INFRASTRUKTURNI SUSTAVI I MREŽE
- 3.1. UVJETI ZA KORIŠTENJA I ZAŠTITE PROSTORA
- 3.2. UVJETI ZA KORIŠTENJA I ZAŠTITE PROSTORA

te u mjerilu 1:5 000

4. GRAĐEVINSKA PODRUČJA NASELJA
- 4.1. GRAĐEVINSKA PODRUČJA NASELJA – Bilišane
- 4.2. GRAĐEVINSKA PODRUČJA NASELJA – Golubić
- 4.3.-1. GRAĐEVINSKA PODRUČJA NASELJA – Karin
- 4.3.-2. GRAĐEVINSKA PODRUČJA NASELJA – Karin
- 4.4.-1. GRAĐEVINSKA PODRUČJA NASELJA – Krupa
- 4.4.-2. GRAĐEVINSKA PODRUČJA NASELJA – Krupa
- 4.5.-1. GRAĐEVINSKA PODRUČJA NASELJA – Kruševo
- 4.5.-2. GRAĐEVINSKA PODRUČJA NASELJA – Kruševo
- 4.5.-3. GRAĐEVINSKA PODRUČJA NASELJA – Kruševo, Obrovac
- 4.6. GRAĐEVINSKA PODRUČJA NASELJA – Muškovci
- 4.7. GRAĐEVINSKA PODRUČJA NASELJA – Zelengrad
- 4.8. GRAĐEVINSKA PODRUČJA NASELJA – Kaštel Žegarski, Bogatnik, Nadvoda
- 4.9. GRAĐEVINSKA PODRUČJA NASELJA – Komazeci

**III. OBVEZNI PRILOZI - OBRAZLOŽENJE PLANA i SAŽETAK ZA JAVNOST.**

## POLAZIŠTA

Polazišta Izmjena i dopuna utvrđena su u Odluci o izradi, a odnose se na slijedeće:

1. izmjena i dopuna uvjeta za gradnju i/ili rekonstrukciju i uređenje obalnog pojasa mora unutar i izvan GP naselja

Ovim izmjenama i dopunama PPUG Obrovac potrebno je dopuniti odredbe za gradnju i/ili rekonstrukciju i uređenje obalnog pojasa mora unutar i izvan GP naselja u pogledu mogućnosti postavljanja pontona, određivanja sidrišta te određivanja vrsta plaža.

2. ukidanje dijela izdvojenog građevinskog područja proizvodne namjene zbog prostornih ograničenja zbog postojećih i planiranih trasa infrastrukture od važnosti za državu i županiju te premještanje dijela na novu lokaciju gdje istih ograničenja nema

Ovim izmjenama i dopunama PPUG Obrovac potrebno je ukinuti dio zone UPU 41 te UPU 101 za koji nije donesen urbanistički plan uređenja te na novim lokacijama formirati nove zone proizvodne namjene u skladu s razvojnim projektima Grada.

3. korekcija uvjeta planiranja i gradnje za društvene djelatnosti

Ovim izmjenama i dopunama PPUG Obrovac potrebno je omogućiti izgradnju zgrada društvenog sadržaja koje se nalaze u staroj jezgri grada, a koje nemaju prostornih mogućnosti za formiranje parkirališnih površina

4. korekcije građevinskih područja naselja u skladu s čl.43. Zakona o prostornom uređenju prema zahtjevima investitora

Ovim izmjenama i dopunama PPUG Obrovac potrebno je omogućiti proširenje građevinskih područja naselja prema zahtjevima stanovništva

5. prenamjena GP naselja iz stambene namjene u T3-kamp namjenu, u skladu sa čl.49. st. 3. Zakona o prostornom uređenju

Ovim izmjenama i dopunama PPUG Obrovac potrebno je omogućiti prenamjenu građevinskog dijela naselja u Karinu iz stambene namjene u ugostiteljsko-turističku namjenu – kamp – T3

6. korekcija uvjeta planiranja i gradnje te trasa cestovnog prometa u skladu sa stvarnim stanjem na terenu, potrebama i idejnim projektima

Ovim izmjenama i dopunama PPUG Obrovac potrebno je omogućiti lakše uvjete priključenja na prometne površine, a koji su u skladu s prostornim mogućnostima na terenu

7. usklađenje ostalih prometnih sustava u skladu sa stvarnim stanjem na terenu, potrebama i idejnim projektima

Ovim izmjenama i dopunama PPUG Obrovac potrebno je korigirati ostale prometne sustave prema prostornim mogućnostima i potrebama Grada s obzirom na razvojne projekte

8. korekcija uvjeta za rekonstrukciju postojećih građevina unutar građevinskih područja naselja

Ovim izmjenama i dopunama PPUG Obrovac potrebno je omogućiti lakšu rekonstrukciju postojećih građevina u skladu s potrebama Grada s obzirom na razvojne projekte i stanovništva

9. korekcija uvjeta unutar građevinskih područja naselja u skladu s razvojnim projektima Grada Obrovca

Ovim izmjenama i dopunama PPUG Obrovac potrebno je omogućiti lakše provođenje razvojnih projekata Grada

10. evidentiranje izdvojenih dijelova građevinskog područja naselja koji su dio postojećeg građevinskog područja istog naselja, a koji su nastali djelovanjem tradicijskih, prostornih i funkcionalnih utjecaja, ali važećim prostornim planovima nisu bili određeni

Važećim PPUG Obrovac nisu evidentirana sva izgrađena GP naselja te ih je potrebno evidentirati

11. korekcija obaveze UPU-a gdje postoji prometna površina koja se kao takva u naravi koristi, odnosno: katastarska čestica prometne površine evidentirana u katastarskom operatu, dio druge katastarske čestice na kojemu je kao stvarni način uporabe u katastarskom operatu evidentirana prometna površina ili prometna površina ucrtana u odgovarajućoj posebnoj geodetskoj podlozi

Ovim izmjenama i dopunama PPUG Obrovac potrebno je omogućiti gradnju u onim dijelovima građevinskih područja naselja gdje postoji prometna površina koja se kao takva u naravi koristi te je provedena na geodetskoj podlozi za katastarski operat

12. korekcija svih građevinskih područja u skladu s novim homogeniziranim katastarskim podlogama

Ovim izmjenama i dopunama PPUG Obrovac potrebno je korigirati sva građevinska područja sa homogeniziranim katastarskim podlogama dobivenim od državne geodetske uprave

13. izmjena uvjeta gradnje unutar građevinskih područja naselja

Ovim izmjenama i dopunama PPUG Obrovac potrebno je omogućiti laku gradnju unutar građevinskih područja naselja u skladu sa potrebama Grad i stanovništva

14. planiranje prostora za rekreaciju izvan naselja kao posebne zone rekreacijskog karaktera prema zahtjevima investitora

Ovim izmjenama i dopunama PPUG Obrovac potrebno je omogućiti formiranje zona rekreacijske namjene

15. planiranje kamp-odmorišta kao posebne vrste ugostiteljsko-turističkih objekata u kojima se pružaju usluge kampiranja za noćenje i kraći odmor gostiju, a koje je moguće osim unutar zona T3 planirati i na područjima drugih namjena (unutar građevinskih područja naselja ili izvan uz prometnice ili na drugim prikladnim lokacijama) prema zahtjevima investitora

Ovim izmjenama i dopunama PPUG Obrovac potrebno je omogućiti planiranje ugostiteljsko-turističkih građevina iz grupe kamp odmorišta

16. omogućiti korištenje obnovljivih izvora energije (energije iz sunčanih elektrana i biomase) za vlastite potrebe ekološki prihvatljivim tehnologijama poštujući zadane mjere zaštite okoliša

Ovim izmjenama i dopunama PPUG Obrovac potrebno je pored OIE iz sunčanih elektrana omogućiti i ostale korištenje ostalih vrsta OIE

17. omogućiti istodobnu proizvodnju električne i toplinske energije u jedinstvenom procesu (kogeneraciju) u proizvodnim zonama

Ovim izmjenama i dopunama PPUG Obrovac potrebno je omogućiti istodobnu proizvodnju električne i toplinske energije u jedinstvenom procesu (kogeneraciju) u proizvodnim zonama prema zahtjevima investitora

18. omogućiti energetske oporabe neopasnog otpada u sklopu industrijskih građevina unutar zona industrijske namjene izvan GP naselja u svrhu proizvodnje električne i/ili toplinske energije za vlastite potrebe prema aktualnim zakonima i pravilnicima

Ovim izmjenama i dopunama PPUG Obrovac potrebno je omogućiti energetske oporabe neopasnog otpada u proizvodnim zonama prema zahtjevima investitora

19. omogućiti primjenu suvremenih tehnoloških rješenja u procesu proizvodnje poštujući zadane mjere zaštite okoliša

Ovim izmjenama i dopunama PPUG Obrovac potrebno je omogućiti primjenu suvremenih tehnoloških rješenja u procesu proizvodnje prema zahtjevima investitora

20. korekcija, dopuna i ispravak ostalih odredbi koje su se pokazale nejasne, neodređene i sl.

Ovim izmjenama i dopunama PPUG Obrovac potrebno je korigirati, dopuniti i ispraviti ostale odredbe koje su se pokazale nejasne, neodređene kako bi se omogućila lakša realizacija projekata

.

## PLAN

1. izmjena i dopuna uvjeta za gradnju i/ili rekonstrukciju i uređenje obalnog pojasa mora unutar i izvan GP naselja

Ovim izmjenama i dopunama PPUG Obrovac dopunile su se odredbe za gradnju i/ili rekonstrukciju i uređenje obalnog pojasa mora unutar i izvan GP naselja u pogledu mogućnosti postavljanja pontona. Također su utvrđena sidrišta u naseljima Karin i Kruševo. Definirane mogućnosti određivanja različitih vrsta plaža prema temama u odnosu na uređene i prirodne morske plaže.

2. ukidanje dijela izdvojenog građevinskog područja proizvodne namjene zbog prostornih ograničenja zbog postojećih i planiranih trasa infrastrukture od važnosti za državu i županiju te premještanje dijela na novu lokaciju gdje istih ograničenja nema

Ovim izmjenama i dopunama PPUG Obrovac ukinut je dio zone UPU 41 te UPU 101 za koje nisu doneseni urbanistički planovi uređenja te su na novim lokacijama formirane nove zone proizvodne namjene u skladu s razvojnim projektima Grada. Nove zone koje su formirane u prostornom planu su:

ASELJE	PODRUČJE (GP)	OSNOVNA NAMJENA	max. POVRŠINA (cca ha)	POSTOJEĆE/ PLANIRANO
Bilišane	Bilišane 2 (proširenje zone Bilišane)	I1, ISE – gospodarsko -proizvodna -solarna elektrana (ISE)	2,96	planirana
Kruševo	Fassa 2	I1, ISE – gospodarsko -proizvodna -solarna elektrana (ISE)	21,88	planirana
Kruševo	Karlovac 3	I1, K1 – gospodarsko-proizvodna	24,50	planirana
Kruševo	Otišina	I1, ISE – gospodarsko -proizvodna -solarna elektrana (ISE)	23,00	planirana

3. korekcija uvjeta planiranja i gradnje za društvene djelatnosti

Ovim izmjenama i dopunama PPUG Obrovac za izgradnju zgrada društvenog sadržaja koje se nalaze u staroj jezgri grada, a koje nemaju prostornih mogućnosti za formiranje parkirališnih površina omogućeno je da se potrebna parkirališna mjesta lociraju na zasebnim česticama zemlje uz određene uvjete.

4. korekcije građevinskih područja naselja u skladu s čl.43. Zakona o prostornom uređenju prema zahtjevima investitora

Ovim izmjenama i dopunama PPUG Obrovac proširena su građevinska područja naselja prema zahtjevima stanovništva. Građevinska područja naselja u kojima je došlo do proširenja Gp naselja su: Bilišane, Golubić, Krupa, Muškovci, Zelengrad, Kaštel Žegarski i Nadvoda.

NAZIV ASELJA	P(površina) ha2 postojeća površina GP naselja nakon homologizacije	GP naselja		Izgrađeni dio GP naselja		Neizgrađeni dio Gp naselja		P(površina) ha2 za moguće proširenje prema čl.43. Zakon	P(površina) ha2 povećanje površine GP naselja (Razlika)
		P(površina) ha2 nakon uvaženih primjedbi za proširenje	%	P(površina) ha2 nakon uvaženih primjedbi za proširenje	%	P(površina) ha2 nakon uvaženih primjedbi za proširenje	%		

								a o prosto rom uređe nju	
BILIŠANE:	95,98	96,94	100,0 0	60,07	61,9 7	36,87	38,0 3	12,01	0,96
GOLUBIĆ:	51,74	54,38	100,0 0	40,87	75,1 6	13,51	24,8 4	8,17	2,64
KARIN-izvan 1000m:	37,53	37,53	100,0 0	33,05	88,0 6	4,48	11,9 4	6,61	0,00
KARIN-unutar 1000m:	117,81	117,81	100,0 0	92,62	78,6 2	25,19	21,3 8	0,00	0,00
<b>UKUPNO KARIN:</b>	<b>155,34</b>	<b>155,34</b>	<b>100,0 0</b>	<b>125,6 7</b>	<b>80,9 0</b>	<b>29,67</b>	<b>19,1 0</b>	<b>25,13</b>	<b>0,00</b>
KRUPA:	54,28	54,49	100,0 0	42,15	77,3 5	12,34	22,6 5	8,43	0,21
KRUŠEVO-izvan 1000m:	218,67	218,67	100,0 0	86,06	39,3 6	132,6 1	60,6 4	0,00	0,00
KRUŠEVO- unutar 1000m:	157,55	157,55	100,0 0	112,8 1	71,6 0	44,74	28,4 0	0,00	0,00
<b>UKUPNO KRUŠEVO:</b>	<b>376,22</b>	<b>376,22</b>	<b>100,0 0</b>	<b>198,8 7</b>	<b>52,8 6</b>	<b>177,3 5</b>	<b>47,1 4</b>	<b>0,00</b>	<b>0,00</b>
MUŠKOVCI:	69,63	70,54	100,0 0	51,67	73,2 5	18,87	26,7 5	10,33	0,91
OBROVAC- ZATON:	47,99	47,99	100,0 0	24,15	50,3 2	23,84	49,6 8	4,83	0,00
ZELENGRAD:	49,11	50,03	100,0 0	36,09	72,1 4	13,94	27,8 6	7,22	0,92
BOGATNIK:	65,68	65,68	100,0 0	34,38	52,3 4	31,30	47,6 6	6,88	0,00
KAŠTEL ŽEGARSKI:	102,25	102,52	100,0 0	55,49	54,1 3	47,03	45,8 7	11,10	0,27
KOMAZECI	23,35	23,35	100,0 0	20,93	89,6 4	2,42	10,3 6	4,19	0,00
NADVODA:	58,45	59,37	100,0 0	40,17	67,6 6	19,20	32,3 4	8,03	0,92
<b>SVEUKUPNO:</b>	<b>1.150,0 2</b>	<b>1.156,85</b>	<b>100,0 0</b>	<b>730,5 1</b>	<b>63,1 5</b>	<b>426,3 4</b>	<b>36,8 5</b>		

5. prenamjena GP naselja iz stambene namjene u T3-kamp namjenu, u skladu sa čl.49. st. 3. Zakona o prostornom uređenju

Ovim izmjenama i dopunama PPUG Obrovac omogućena je prenamjena građevinskog dijela naselja Karin iz stambene namjene u ugostiteljsko-turističku namjenu – kamp – T3 prema zahtjevu Grada u površini do 20% Gp naselja Karin

6. korekcija uvjeta planiranja i gradnje te trasa cestovnog prometa u skladu sa stvarnim stanjem na terenu, potrebama i idejnim projektima

Ovim izmjenama i dopunama PPUG Obrovac omogućeno je lakše planiranje prometnih površina i povoljniji uvjeti priključenja na prometne površine, a koji su u skladu s prostornim mogućnostima na terenu

7. usklađenje ostalih prometnih sustava u skladu sa stvarnim stanjem na terenu, potrebama i idejnim projektima

Ovim izmjenama i dopunama PPUG Obrovac korigirani su ostali prometni sustavi prema prostornim mogućnostima i potrebama Grada s obzirom na razvojne projekte te prema zahtjevima JPT i to Hrvatskih željeznica – korekcija željezničkog prometa te Hrvatskih cesta – korekcija prometnog sustava koji se

odnosi na držaavne ceste, te zračnog prometa čime je premještena lokacija heliodroma prema prostornim mogućnostima i zahtjevima Grada

8. korekcija uvjeta za rekonstrukciju postojećih građevina unutar građevinskih područja naselja  
Ovim izmjenama i dopunama PPUG Obrovac omogućena je lakša rekonstrukcija postojećih građevina u skladu s potrebama Grada s obzirom na razvojne projekte i stanovništva u pogledu pristupa zgradi preko kolno-ppješačkih površina.

9. korekcija uvjeta unutar građevinskih područja naselja u skladu s razvojnim projektima Grada Obrovca

Ovim izmjenama i dopunama PPUG Obrovac omogućena je lakša realizacija pojedinih razvojnih projekata Grada

10. evidentiranje izdvojenih dijelova građevinskog područja naselja koji su dio postojećeg građevinskog područja istog naselja, a koji su nastali djelovanjem tradicijskih, prostornih i funkcionalnih utjecaja, ali važećim prostornim planovima nisu bili određeni

Važećim PPUG Obrovac nisu evidentirana sva izgrađena GP naselja te su evidentirana prema zahtjevima Grada

11. korekcija obaveze UPU-a gdje postoji prometna površina koja se kao takva u naravi koristi, odnosno: katastarska čestica prometne površine evidentirana u katastarskom operatu, dio druge katastarske čestice na kojemu je kao stvarni način uporabe u katastarskom operatu evidentirana prometna površina ili prometna površina ucrтана u odgovarajućoj posebnoj geodetskoj podlozi

Ovim izmjenama i dopunama PPUG Obrovac omogućena je direktna provedba PPUG u dijelu građevinskih područja naselja Kruševo - Ribnica koje je bilo pod obavezom izrade UPU br. 11 gdje postoji prometna površina koja se kao takva u naravi koristi te je provedena na geodetskoj podlozi za katastarski operat

12. korekcija svih građevinskih područja u skladu s novim homogeniziranim katastarskim podlogama

Ovim izmjenama i dopunama PPUG Obrovac korigirana su sva građevinska područja sa homogeniziranim katastarskim podlogama dobivenim od državne geodetske uprave.

Zbog opsega i složenosti posla (velikih translatacija, rotacija i rekonfiguracija katastarskih čestica te posljedično time i građevinskih područja naselja) **preporuča se vlasnicima zemljišta provjera vlastitih katastarskih čestica u prijedlogu III. Izmjena i dopuna Plana.**

13. izmjena uvjeta gradnje unutar građevinskih područja naselja

Ovim izmjenama i dopunama PPUG Obrovac potrebno je omogućena je lakša direktna provedba prostornog Plana i gradnja unutar građevinskih područja naselja u skladu sa potrebama Grad i stanovništva

14. planiranje prostora za rekreaciju izvan naselja kao posebne zone rekreacijskog karaktera prema zahtjevima investitora

Prema zahtjevu Grada ova točka nije konzumirana.

15. planiranje kamp-odmorišta kao posebne vrste ugostiteljsko-turističkih objekata u kojima se pružaju usluge kampiranja za noćenje i kraći odmor gostiju, a koje je moguće osim unutar zona T3 planirati i na područjima drugih namjena (unutar građevinskih područja naselja ili izvan uz prometnice ili na drugim prikladnim lokacijama) prema zahtjevima investitora

Ovim izmjenama i dopunama PPUG Obrovac omogućeno je planiranje ugostiteljsko-turističkih građevina iz grupe kamp odmorišta u naselju Kruševo uz građevinsko područje Porine uz Ž 6025.

16. omogućiti korištenje obnovljivih izvora energije (energije iz sunčanih elektrana i biomase) za vlastite potrebe ekološki prihvatljivim tehnologijama poštujući zadane mjere zaštite okoliša

Ovim izmjenama i dopunama PPUG Obrovac omogućeno je pored korištenja OIE iz sunčanih elektrana korištenje i ostalih vrsta OIE

17. omogućiti istodobnu proizvodnju električne i toplinske energije u jedinstvenom procesu (kogeneraciju) u proizvodnim zonama

Ovim izmjenama i dopunama PPUG Obrovac potrebno je omogućena je istodobna proizvodnja električne i toplinske energije u jedinstvenom procesu (kogeneraciju) u proizvodnim zonama prema zahtjevima investitora

18. omogućiti energetska oporaba neopasnog otpada u sklopu industrijskih građevina unutar zona industrijska namjene izvan GP naselja u svrhu proizvodnje električne i/ili toplinske energije za vlastite potrebe prema aktualnim zakonima i pravilnicima

Ovim izmjenama i dopunama PPUG Obrovac potrebno je omogućena je energetska oporaba neopasnog otpada u proizvodnim zonama prema zahtjevima investitora

19. omogućiti primjenu suvremenih tehnoloških rješenja u procesu proizvodnje poštujući zadane mjere zaštite okoliša

Ovim izmjenama i dopunama PPUG Obrovac potrebno je omogućena je primjena suvremenih tehnoloških rješenja u procesu proizvodnje prema zahtjevima investitora

20. korekcija, dopuna i ispravak ostalih odredbi koje su se pokazale nejasne, neodređene i sl.

Ovim izmjenama i dopunama PPUG Obrovac potrebno je korigirane su, dopunjene i ispravljene neke od ostalih odredbi koje su se pokazale nejasne, neodređene čime se omogućila lakša realizacija projekata

## OBRAZLOŽENJE

### Članak 3.

Usklađenje članka s točkom 20. Odluke o izradi ID PPUG.

### Članak 8.

Usklađenje članka s točkom 7. Odluke o izradi ID PPUG i člankom 57. i 57.g tr točkom 16. Odluke o izradi ID PPUG.

Članak je nadopunjen na način da su dodana nautička sidrišta prema zahtjevu grada te , elektrane na biomasu te elektrane na ostale oblike obnovljivih i alternativnih izvora energije.

### Članak 9a.

Usklađenje članka s točkom 20. Odluke o izradi ID PPUG.

### Članak 19b.

Usklađenje članka s točkom 1. i 20. Odluke o izradi ID PPUG.

Članak je nadopunjen na način da je definirano područje na kojima se uređuju prirodne i uređene morske plaže.

### Članak 22.

Usklađenje članka s točkom 20. Odluke o izradi ID PPUG.

### Članak 27.

Usklađenje članka sa smjernicom Hrvatskih cesta i smjernicom HŽ-a te Prostornim planom Zadarske županije.

Članak je nadopunjen za DC 27 prema odluci o određivanju razvrstanih cesta te je brisan dio koji se ne odnosi na željeznički promet. Ostale građevine korigirane su prema ID PPŽ-a.

### Članak 30.

Usklađenje članka s točkom 20. Odluke o izradi ID PPUG.

Članak je nadopunjen u skladu sa potrebama razvojnih projekata grada Obrovca.

### Članak 31.

Usklađenje prikaza površina s obzirom na polazno stanje, stanje nakon homogenizacije i stanje nakon izmjena ai dopuna Plana.

### Članak 34.

Usklađenje članka s točkom 6. i 7. Odluke o izradi ID PPUG.

Članak je izmijenjen u pogledu cestovnog prometa u skladu sa potrebama i mogućnostima koje se odnose na stvarno stanje na terenu te potrebama razvojnih projekata Grada. Također je detaljnije određen pristup pojedinim građevinama unutar stare jezgra grada prema potrebama Grada i stanovnika.

### Članak 35.

Usklađenje članka s točkom 6. i 20. Odluke o izradi ID PPUG.

### Članak 36.

Usklađenje članka s točkom 20. Odluke o izradi ID PPUG.

### Članak 37.

Usklađenje članka s točkom 20. Odluke o izradi ID PPUG.

### Članak 38b.

Usklađenje članka s točkom 20. Odluke o izradi ID PPUG.

### Članak 39.

Usklađenje članka s točkom 20. Odluke o izradi ID PPUG.

Članak je dopunjen na način da se u određenim slučajevima i pri izradom UPU-a promet u mirovanju može riješiti i na drugi način. Odredbe su dalje razrađene u točki 5.

**Članak 40.**

Usklađenje članka s točkom 20. Odluke o izradi ID PPUG.

Člana je izmijenjen u skladu sa člancima koji su prikazani u točki 5.

**Članak 42.**

Usklađenje članka s točkom 20. Odluke o izradi ID PPUG te člankom 116.

**Članak 43.**

Usklađenje članka s točkom 20. i 13. Odluke o izradi ID PPUG.

Članak je dopunjen u pogledu priključka građevine na prometnu površinu unutar starih jezgri ostalih naselja.

**Članak 44.**

Usklađenje članka s točkom 20. i 13. Odluke o izradi ID PPUG.

Članak je dopunjen na način da se daje mogućnost da se izradom UPU omogući i gradnja više glavnih zgrada na jednoj čestici. Detaljnije je određena gradnja zgrada u nizu. Prema potrebama Grada korigirani su uvjeti gradnje za stambene zgrade.

**Članak 45.**

Usklađenje članka s točkom 20. Odluke o izradi ID PPUG.

Članak je izmijenjen na način da detaljnije određuje rekonstrukciju višestambenih zgrada s ravnim krovom na sjevernoj obali rijeke Zrmanje.

**Članak 46.**

Usklađenje članka s točkom 20. Odluke o izradi ID PPUG.

Članak je izmijenjen na način da su dijelovi detaljnije definirani.

**Članak 47.**

Usklađenje članka s točkom 20. Odluke o izradi ID PPUG.

Članak je izmijenjen u pogledu gradnje krova na način da su dodane pojedine vrste zgrada.

**Članak 48a.**

Usklađenje članka s točkom 20. i 9. Odluke o izradi ID PPUG.

Članak je izmijenjen na način da su detaljnije određeni uvjeti gradnje za kioske i druge privremene naprave te odvojeni oni koji se nalaze na privatnim i javnim površinama.

**Članak 48b.**

Usklađenje članka s točkom 20. Odluke o izradi ID PPUG i člankom 50a.

Članak je izmijenjen na način da se dodaje još jedna kategorija ugostiteljsko-turističkih građevina, mali kamp. Definirani su uvjeti za gradnju za pojedine građevine u skladu s potrebama razvojnih projekata Grada. Detaljnije su definirani uvjeti za male kampove unutar naselja.

**Članak 49.**

Usklađenje članka s točkom 20. i 9. Odluke o izradi ID PPUG.

**Članak 50.**

Usklađenje članka s točkom 20. Odluke o izradi ID PPUG.

**Članak 50a.**

Usklađenje članka s točkom 20. i 9. Odluke o izradi ID PPUG. Dio članka 50. odvaja se u članaka 50a.

**Članak 56.**

Usklađenje članka s člankom 17. ID PPŽ-a.

Članak je usklađen sa bitnim odredbama PPŽ-a u pogledu gradnje unutar obalnog pojasa u vezi obaveze izrade UPU-a.

**Članak 57.**

Usklađenje članka s točkom 7. Odluke o izradi ID PPUG.

Člankom su dodana nautička sidrišta te usklađene odvojeni dijelovi lučkog prostora.

**Članak 57d.**

Usklađenje članka s točkom 20. Odluke o izradi ID PPUG.

Članak je dopunjen u pogledu deteljnijeg definiranja sadržaja uređenih morskih plaža.

**Članak 57g.**

Uvodi se novi članak zbog usklađenja s točkom 8. Odluke o izradi ID PPUG.

Dodaje se novi članak kojim se definiraju plaže prema temama za uređene i prirodne morske plaže.

**Članak 57h.**

Uvodi se novi članak zbog usklađenja s točkom 7. Odluke o izradi ID PPUG i usklađenja s PPŽ-om.

Dodaje se novi članak koji definira uvjete gradnje nautičkih sidrišta u skladu s PPŽ-om.

**Članak 58b.**

Usklađenje članka s točkom 20. Odluke o izradi ID PPUG.

Članak se dopunje na način da se omogućava rekonstrukcija postojećih zgrada u postojećim gabaritima.

**Članak 58f.**

Uvodi se novi članak zbog usklađenja s točkom 5. Odluke o izradi ID PPUG.

Dodaje se članak koji definira uvjete gradnje za kampove unutar GP naselja čime se odvajaju od uvjeta za male kampove.

**Članak 59a.**

Usklađenje članka s točkom 7. i 8. Odluke o izradi ID PPUG.

Članak se dopunjava u vezi nekih posebnih i dosad nejasnih slučajeva rekonstrukcije.

**Članak 60.**

Usklađenje članka s točkom 20. Odluke o izradi ID PPUG.

Članak se dopunjava radi lakšeg razumijevanja no u svom sadržaju i opsegu ne mijenja odredbe.

**Članak 61.**

Usklađenje članka s točkom 20. Odluke o izradi ID PPUG i Zakonom.

Članak se mijenja s obzirom na pojmove prema Zakonu.

**Članak 68.**

Usklađenje članka s točkom 20. Odluke o izradi ID PPUG.

**Članak 72ea.**

Usklađenje članka s točkom 20. Odluke o izradi ID PPUG.

Članak se dopunjava radi lakšeg razumijevanja no u svom sadržaju i opsegu ne mijenja odredbe, a vezano na članak 60.

**Članak 80.**

Usklađenje članka s točkom 20. Odluke o izradi ID PPUG.

**Članak 80a.**

Uvodi se novi članak zbog usklađenja s člankom 48b Zakona.

**Članak 82 .**

Usklađenje članka s točkom 6. i 20. Odluke o izradi ID PPUG.

Članak se dopunjuje na način da se za pojedine građevine koje su postoje u naravi i/ili su izvedene daje mogućnost gradnje infrastrukturnih objekata kao što su prometne i parkirališne.

**Članak 83.**

Usklađenje članka s točkom 7. i 9. Odluke o izradi ID PPUG.

Članak se dopunjuje na način da se daje mogućnost izvedbe pješačkih staza kao konzola u iznimnim slučajevima zbog zaštite krajolika.

**Članak 92.**

Usklađenje članka s točkom 2., 17., 18. i 19. Odluke o izradi ID PPUG.

Članak se dopunjuje na način da se dodaju nove proizvodne zone i korigiraju postojeće u skladu sa izmjenama te se uz gradnju solarnih elektrana dodaje i mogućnost gradnje elektrana na biomasu te elektrane na ostale oblike obnovljivih i alternativnih izvora energije. Dodaje se i mogućnost istodobne proizvodnje električne i toplinske energije u jedinstvenom procesu (kogeneracija), energetska uporaba neopasnog otpada u sklopu industrijskih građevina u svrhu proizvodnje električne i/ili toplinske energije za vlastite potrebe prema aktualnim zakonima i pravilnicima i primjena suvremenih tehnoloških rješenja na procesu proizvodnje poštujući zadane mjere zaštite okoliša.

**Članak 93.**

Usklađenje članka s točkom 16. Odluke o izradi ID PPUG.

Članak se dopunjuje na način da se u uvjetima gradnje dodaju i elektrane na bioamsu.

**Članak 93b.**

Uvodi se novi članak zbog usklađenja s točkom 2. i 20. Odluke o izradi ID PPUG.

Dodaje se novi članak koji definira posebne uvjete za gospodarske zone Karlovac 3 i Otišina u skladu sa razvojnim projektima Grada.

**Članak 99.**

Usklađenje članka s točkom 20. Odluke o izradi ID PPUG i člankom 100a. te Pravilnikom o izradi prostornih planova.

Članak se dopunjuje na način da se za pojedine vrste detaljnije definiraju mogući podtipovi.

**Članak 100a.**

Uvodi se novi članak zbog usklađenja s točkom 3. Odluke o izradi ID PPUG.

Dodaje se novi članak koji definira gradnju sportskih terena unutar Gp naselja.

**Članak 102.**

Usklađenje članka s točkom 3. i 20. Odluke o izradi ID PPUG.

**Članak 108.**

Usklađenje članka s točkom 20. Odluke o izradi ID PPUG.

**Članak 108a.**

Usklađenje članka sa smjernicom Hrvatskih cesta i točkom 20. Odluke o izradi ID PPUG.

Članak je nadopunjen za DC 27 prema odluci o određivanju razvrstanih cesta

**Članak 109.**

Usklađenje članka s točkom 20. Odluke o izradi ID PPUG i PPŽ-om.

**Članak 111.**

Usklađenje članka smjernicom Hrvatskih cesta.

Članak je nadopunjen za DC 27 prema odluci o određivanju razvrstanih cesta

**Članak 113a.**

Uvodi se novi članak zbog usklađenja s točkom 6. Odluke o izradi ID PPUG.

Novim člankom detaljnije se definiraju prometne površine.

**Članak 113b.**

Usklađenje članka s točkom 6. Odluke o izradi ID PPUG.

Članak se mijenja u skladu s prostornim mogućnostima Grada u vezi realizacije prometnih površina.

**Članak 113c.**

Usklađenje članka s točkom 6. Odluke o izradi ID PPUG.

Članak se mijenja u skladu s prostornim mogućnostima Grada u vezi rekonstrukcije prometnih površina.

**Članak 113d.**

Usklađenje članka s člankom 34. Plana.

Članak se mijenja u skladu s prostornim mogućnostima u vezi realizacije prometnih površina do pojedinih čestica.

**Članak 113f.**

Usklađenje članka s točkom 6. i 20. Odluke o izradi ID PPUG.

Članak se mijenja u skladu s prostornim mogućnostima Grada u vezi realizacije prometnih površina.

**Članak 114.**

Usklađenje članka s točkom 6. i 20. Odluke o izradi ID PPUG.

**Članak 116.**

Usklađenje članka s točkom 20. Odluke o izradi ID PPUG.

Članak se mijenja na način da se omogući potreba prometa u mirovanju za slučajeve kada nije isto moguće realizirati na vlastioj čestici za naveden vrste zgrada što je odvojeno u sljedeće članke.

**Članak 116a.**

Uvodi se novi članak zbog usklađenja s točkom 7. Odluke o izradi ID PPUG.

Članak se mijenja na način da se omogući potreba prometa u mirovanju za slučajeve kada nije isto moguće realizirati na vlastioj čestici za navedene vrste zgrada.

**Članak 116b.**

Uvodi se novi članak zbog usklađenja s točkom 7. Odluke o izradi ID PPUG.

Članak se mijenja na način da se omogući potreba prometa u mirovanju za slučajeve kada nije isto moguće realizirati na vlastioj čestici za navedene vrste zgrada.

**Članak 116c.**

Uvodi se novi članak zbog usklađenja s točkom 7. Odluke o izradi ID PPUG.

Članak se mijenja na način da se omogući potreba prometa u mirovanju za slučajeve kada nije isto moguće realizirati na vlastioj čestici za navedene vrste zgrada.

**Članak 116d.**

Uvodi se novi članak zbog usklađenja s točkom 7. Odluke o izradi ID PPUG.

Članak se mijenja na način da se omogući potreba prometa u mirovanju pri zajedničkom korištenju.

**Članak 118 .**

Usklađenje članka sa smjernicom HŽ-a.

**Članak 118a.**

Uvodi se novi članak zbog usklađenja sa smjernicom HŽ-a.

**Članak 118b.**

Uvodi se novi članak zbog usklađenja sa smjernicom HŽ-a.

**Članak 120.**

Usklađenje članka s točkom 7. Odluke o izradi ID PPUG i PPŽ-om.

**Članak 120a.**

Usklađenje članka s točkom 7. Odluke o izradi ID PPUG i PPŽ-om.

**Članak 120c.**

Usklađenje članka s točkom 7 i 9. Odluke o izradi ID PPUG.

Članak se dopunjuje u pogledu mogućnosti gradnje mola za pristajanje malih turističkih brodica u sklopu turističke infrastrukture u skladu s razvojnim projektima Grada.

**Članak 120d.**

Uvodi se novi članak zbog usklađenja s točkom 7. i 9. Odluke o izradi ID PPUG i PPŽ-om.

**Članak 121.**

Usklađenje članka s točkom 20. Odluke o izradi ID PPUG.

Članak se usklađuje s projektom „Razvoj sustava vodoopskrbe Vodovoda d.o.o. Zadar“.

**Članak 121.d**

Usklađenje članka s točkom 20. Odluke o izradi ID PPUG.

Članak se usklađuje s člankom 121. Plana.

**Članak 125.**

Usklađenje članka sa smjernicom Hrvatskih voda.

Članak se usklađuje sa smjernicama Hrvatskih voda u vezi zona zaštite crpilišta prema Pravilniku o uvjetima za utvrđivanje zona sanitarne zaštite koje se dodaju u tekstu odredbi.

**Članak 126a.**

Usklađenje članka smjernicama Hrvatskih voda.

Članak se usklađuje sa smjernicama Hrvatskih voda u vezi odvodnje onečišćenih oborinskih voda.

Usklađenje članka s točkom 20. Odluke o izradi ID PPUG.

Članak se dopunjuje informacijom o izradi „*Studijske dokumentacije za izgradnju vodnokomunalne infrastrukture aglomeracije Karinskog i Novigradskog mora, Podvelebitskog kanala te zapadnog dijela zadarskog zaleđa*“ kojom će se definirati optimalna tehničko-ekonomska rješenja odvodnje i pročišćavanja na području Grada Obrovca

**Članak 129.**

Usklađenje članka s točkom 20. Odluke o izradi ID PPUG.

Dopuna članka sukladno podacima iz Studijske dokumentacije.

**Članak 130.**

Usklađenje članka s točkom 20. Odluke o izradi ID PPUG.

**Članak 135.**

Usklađenje članka sa smjernicom HAKOM-a.

**Članak 137.**

Usklađenje članka sa smjernicom HEP ODS Zadar.

**Članak 138c.**

Usklađenje članka s točkom 2., 16., 17., 18. i 19. Odluke o izradi ID PPUG.

Članak se usklađuje s člankom 92.

**Članak 138d.**

Usklađenje članka s točkom 20. Odluke o izradi ID PPUG.

**Članak 138f.**

Usklađenje članka s točkom 16., 17., 18. i 19. Odluke o izradi ID PPUG.

Članak se usklađuje s člankom 92.

**Članak 118g.**

Uvodi se novi članak zbog usklađenja s točkom 17., 18. i 19. Odluke o izradi ID PPUG.

Članak se usklađuje s člankom 92.

**Članak 139c.**

Usklađenje članka sa smjernicom Konzervatorskog ureda Zadar.

**Članak 142.**

Usklađenje članka sa smjernicom Konzervatorskog ureda Zadar.

Tablica u članku nadopunjuje se u skladu sa smjernicom Konzervatorskog ureda Zadar.

U skladu sa smjernicom Konzervatorskog ureda Zadar i Rješenjem ministarstva kulture kojim se utvrđuje Kulturni krajolik rijeke Krupe Z-7411 dadaju se odredbe sustava zaštite za zonu A i zonu B kulturnog krajolika rijeke Krupe.

**Članak 142a.**

Uvodi se novi članak zbog usklađenja smjernicom Konzervatorskog ureda Zadar.

**Članak 142b.**

Uvodi se novi članak zbog usklađenja smjernicom Konzervatorskog ureda Zadar.

**Članak 142c.**

Uvodi se novi članak zbog usklađenja smjernicom Konzervatorskog ureda Zadar.

**Članak 142d.**

Uvodi se novi članak zbog usklađenja smjernicom Konzervatorskog ureda Zadar.

**Članak 142e.**

Uvodi se novi članak zbog usklađenja smjernicom Konzervatorskog ureda Zadar.

**Članak 142f.**

Uvodi se novi članak zbog usklađenja smjernicom Konzervatorskog ureda Zadar.

**Članak 143.**

Usklađenje članka s točkom 9. Odluke o izradi ID PPUG i građevinskom dozvolom.

**Članak 149c.**

Usklađenje članka sa smjernicom Hrvatskih voda.

Članak se dopunjuje u pogledu eutrofnih područja.

**Članak 151g.**

Usklađenje članka s točkom 20. Odluke o izradi ID PPUG.

**Članak 158.**

Usklađenje članka s točkom 2. i 11. Odluke o izradi ID PPUG.

Tablice u članku se usklađuju sa izmjenama Plana i u međuvremenu donešenim urbanističkim planovima.

**Članak 1589.**

Usklađenje članka s točkom 20. Odluke o izradi ID PPUG.

# **OSTALI PRILOZI**

## **- Izvješće o javnoj raspravi -**



**REPUBLIKA HRVATSKA**  
**ZADARSKA ŽUPANIJA**  
**GRAD OBROVAC**  
**UPRAVNI ODJEL ZA LOKALNU**  
**SAMOUPRAVU**

KLASA: 350-01/22-01/09  
URBROJ: 2198-23-03/1-24-67  
U Obrovcu, 20.08.2024.

Upravni odjel za lokalnu samoupravu na temelju članka 102. i 103.  
Zakona o prostornom uređenju („Narodne novine“, broj 153/13, 65/17, 114/18, 39/19,  
98/19, 67/23)

d o n o s i

**IZVJEŠĆE O JAVNOJ RASPRAVI**  
**Prijedloga III. Izmjena i dopuna**  
**Prostornog plana uređenja**  
**Grada Obrovac**

## **SADRŽAJ:**

### **1. ODLUKA O IZRADI PROSTORNOG PLANA UREĐENJA**

### **2. PODACI IZ OBJAVE JAVNE RASPRAVE**

### **3. POPIS SUDIONIKA U JAVNOJ RASPRAVI KOJI SU POZVANI POSEBNOM OBAVIJESTI O JAVNOJ RASPRAVI**

### **4. POPIS SUDIONIKA U JAVNOJ RASPRAVI ČIJA SU MIŠLJENJA, PRIJEDLOZI I PRIMJEDBE PRIHVAĆENI**

### **5. MIŠLJENJA, PRIJEDLOZI I PRIMJEDBE SUDIONIKA U JAVNOJ RASPRAVI KOJI NISU PRIHVAĆENI ILI SU DJELOMIČNO PRIHVAĆENI S RAZLOZIMA NEPRIHVAĆANJA**

### **6. POPIS SUDIONIKA U JAVNOJ RASPRAVI ČIJA MIŠLJENJA, PRIJEDLOZI I PRIMJEDBE NISU RAZMATRANI IZ RAZLOGA PROPISANIH OVIM ZAKONOM**

### **7. OBAVEZNI PRILOZI**

Akti i drugi dokazi iz čl. 103. Zakona o prostornom uređenju (NN 153/13, 65/17, 114/18, 39/19, 98/19, 67/23)

- Zaključak o utvrđivanju prijedloga za javnu raspravu
- Objava javne rasprave u dnevnom tisku s dokazima objave
- Posebna pisana obavijest o javnoj raspravi s dokazima objave (povratnice)
- Preslika objave s web stranice Ministarstva graditeljstva i prostornog uređenja
- Preslika objave s web stranice Općine
- Zapisnik o javnom izlaganju
- Popis nazočnih na javnom izlaganju s potpisima
- Suglasnosti javnopravnih tijela

### **8. OSTALO**

- Zahtjevi, smjernice javnopravnih tijela s dokazima dostave (povratnice)

# 1. ODLUKA O IZRADI PROSTORNOG PLANA UREĐENJA

30. lipnja 2022.

„SLUŽBENI GLASNIK GRADA OBROVCA“

Broj: 4 – str. 96

## VI. ZAVRŠNE ODREDBE

### Članak 22.

Ovaj Etički kodeks stupa na snagu osmog dana nakon objave u „Službenom glasniku Grada Obrovca“.

KLASA: 024-03/22-03/01  
URBROJ: 2198-23-02-22-1  
Obrovac, 29. lipnja 2022.

## GRADSKO VIJEĆE GRADA OBROVCA

Predsjednik:  
Marin Klanac, v.r.

Na temelju čl. 86. i 89. Zakona o prostornom uređenju (NN 153/13, 65/17, 114/18, 39/19) i čl. 36. Statuta Grada Obrovca (Službeni glasnik Grada Obrovca br. 3/21), Gradsko vijeće Grada Obrovca na 8. sjednici održanoj 29. 06. 2022. godine donosi

### ODLUKU o izradi III. Izmjena i dopuna Prostornog plana uređenja Grada Obrovca

#### Članak 1.

Donosi se Odluka o izradi (u daljnjem tekstu: *Odluka*) III. Izmjena i dopuna Prostornog plana uređenja Grada Obrovca (u daljnjem tekstu: *III. Izmjene i dopune PPUG Obrovca*).

Odlukom o izradi utvrđuje se pravna osnova za izradu i donošenje Plana, razlozi donošenja Plana, obuhvat Plana, sažeta ocjena stanja u obuhvatu Plana, ciljevi i programska polazišta Plana, popis potrebnih stručnih podloga za izradu Plana, način pribavljanja stručnih rješenja Plana, popis javnopravnih tijela određenih posebnim propisima koja daju zahtjeve za izradu prostornog plana iz područja svog djelokruga te drugih sudionika korisnika prostora koji će sudjelovati u izradi Plana, planirani rokovi za izradu Plana odnosno njegovih pojedinih faza te izvori financiranja Plana.

Nositelj izrade III. Izmjena i dopuna PPUG Obrovca je Jedinствeni upravni odjel Grada Obrovca, a odgovorna osoba je pročelnica Jedinственог управног одјела.

#### 1. PRAVNA OSNOVA ZA IZRADU I DONOŠENJE III. IZMJENA I DOPUNA PPUG OBROVCA

##### Članak 2.

Za područje Grada Obrovca je donesen Prostorni plan uređenja Grada Obrovca ("Službeni glasnik Grada Obrovca", br. 1/09, 2/09-isp.gr., 4/10-isp.gr., 6/10-isp.gr., 06/18, 7/20).

Pravna osnova za izradu i donošenje III. Izmjene i dopune PPUG Obrovca utvrđena je Zakonom o prostornom uređenju ("Narodne novine" br. 153/13, 65/17, 114/18, 39/19).

III. Izmjene i dopune PPUG Obrovca se izrađuju u skladu sa Zakonom o prostornom uređenju (NN 153/13, 65/17, 114/18, 39/19) i Pravilnikom o sadržaju, mjerilima kartografskih prikaza, obveznim prostornim pokazateljima i standardu elaborata prostornih planova (NN 106/98, 39/04, 45/04-isp. i 163/04).

II. Izmjene i dopune PPUG Obrovca izrađuju se temeljem prethodno pribavljenog mišljenja Upravnog odjela za prostorno uređenje, zaštitu okoliša i komunalne poslove Zadarske županije (KLASA: 351-07/22-01/95, UR.BR.: 3198-07-03/1-22-2 od 27. 06. 2022. godine) da za II. Izmjene i dopune PPUG Obrovca nije potrebno provesti postupak ocjene o potrebi strateške procjene niti postupak strateške procjene utjecaja na okoliš iz čl. 66. stavka 1. Zakona o zaštiti okoliša (br. 80/13, 153/13, 78/15, 12/18, 118/18).

**2. RAZLOZI DONOŠENJA III. IZMJENA I DOPUNA PPUG OBROVCA****Članak 3.**

Razlozi za donošenje III. Izmjene i dopune PPUG Obrovca su:

- izmjena i dopuna uvjeta za gradnju i/ili rekonstrukciju i uređenje obalnog pojasa mora unutar i izvan GP naselja
- ukidanje dijela izdvojenog građevinskog područja proizvodne namjene zbog prostornih ograničenja zbog postojećih i planiranih trasa infrastrukture od važnosti za državu i županiju te premještanje dijela na novu lokaciju gdje istih ograničenja nema
- korekcija uvjeta planiranja i gradnje za društvene djelatnosti
- korekcije građevinskih područja naselja u skladu s čl.43. Zakona o prostornom uređenju prema zahtjevima investitora,
- prenamjena GP naselja iz stambene namjene u T3-kamp namjenu, u skladu sa čl.49. st. 3. Zakona o prostornom uređenju
- korekcija uvjeta planiranja i gradnje te trasa cestovnog prometa u skladu sa stvarnim stanjem na terenu, potrebama i idejnim projektima
- usklađenje ostalih prometnih sustava u skladu sa stvarnim stanjem na terenu, potrebama i idejnim projektima
- korekcija uvjeta za rekonstrukciju postojećih građevina unutar građevinskih područja naselja
- korekcija uvjeta unutar građevinskih područja naselja u skladu s razvojnim projektima Grada Obrovca
- evidentiranje izdvojenih dijelova građevinskog područja naselja koji su dio postojećeg građevinskog područja istog naselja, a koji su nastali djelovanjem tradicijskih, prostornih i funkcionalnih utjecaja, ali važećim prostornim planovima nisu bili određeni
- korekcija, dopuna i ispravak ostalih odredbi koje su se pokazale nejasne, neodređene i sl.

**3. OBUHVAT III. IZMJENA I DOPUNA PPUG OBROVCA****Članak 4.**

Obuhvat III. Izmjena i dopuna PPUG Obrovca odnosi se na cjelokupno područje unutar administrativnih granica Grada. Područje obuhvata nalazi se unutar zaštićenog obalnog područja mora.

**4. OCJENA STANJA U OBUHVATU III. IZMJENA I DOPUNA PPUG OBROVCA****Članak 5.**

Prostorni plan uređenja Grada Obrovca ("Službeni glasnik Grada Obrovca", br. 1/09, 2/09-isp.gr., 4/10-isp.gr., 6/10-isp.gr., 06/18) usklađen je s Prostornim planom Zadarske županije (Službeni glasnik zadarske županije, br. 2/01., 6/04., 2/05., 17/06., 3/10., 15/14. i 14/15) i Zakonom o gradnji (NN 153/13).

**5. CILJEVI I PROGRAMSKA POLAZIŠTA III. IZMJENA I DOPUNA PPUG OBROVCA****Članak 6.**

III. Izmjena i dopuna PPUG Obrovca izvršit će se izmjena planskih postavki sukladno potrebama i strateškim opredjeljenjima Grada Obrovca, uočenim problemima i ostalim nedostacima te ciljevima i programskim polazištima iz članka 3. ove Odluke.

Temeljem predviđenih izmjena i dopuna korigirat će se elaborat Prostornog plana uređenja grada Obrovca u tekstualnom dijelu - Odredbe za provođenje i Obrazloženje, te u grafičkom dijelu - odgovarajući kartografski prikazi.

**6. POPIS POTREBNIH STRUČNIH PODLOGA****Članak 7.**

Za izradu III. Izmjena i dopuna PPUG Obrovca nije planirana izrada posebnih stručnih podloga već će se koristiti postojeći dokument prostornog uređenja - Prostorni plan uređenja Grada Obrovca ("Službeni glasnik Grada Obrovca", br. 1/09, 2/09-isp.gr., 4/10-isp.gr., 6/10-isp.gr., 06/18).

Za izradu III. Izmjena i dopuna PPUG Obrovca koristit će se detaljna topografska karta u mjerilu 1:25000 i digitalni katastarski plan u službenoj kartografskoj projekciji HTRS96/TM.

Ukoliko se prilikom izrade Plana ukaže potreba za određenom stručnom podlogom istu će priskrbiti nositelj izrade.

Stručno rješenje izradit će stručni izrađivač ovlašten za izradu prostornih planova u skladu s Pravilnikom o izdavanju suglasnosti za obavljanje stručnih poslova prostornog uređenja (NN 136/15) u suradnji s nositeljem izrade – Jedinstvenim upravnim odjelom Grada Obrovca.

## 7. NAČIN PRIBAVLJANJA STRUČNIH RJEŠENJA

### Članak 8.

Stručne podloge (podaci, planske smjernice i propisani dokumenti) koje za potrebe izrade III. Izmjena i dopuna PPUG Obrovca iz područja svog djelokruga osiguravaju javnopravna tijela i osobe određene člankom 9. ove Odluke pribavit će se u skladu s odredbama Zakona o prostornom uređenju (članci 90. - 92.) u roku od 30 dana od dana dostave Odluke o izradi III. Izmjena i dopuna PPUG Obrovca.

## 8. POPIS JAVNOPRAVNIH TIJELA KOJA DAJU ZAHTJEVE ZA IZRADU III. IZMJENA I DOPUNA PPUG OBROVCA IZ PODRUČJA SVOG DJELOKRUGA, TE DRUGIH SUDIONIKA KORISNIKA PROSTORA KOJI ĆE SUDJELOVATI U IZRADI III. IZMJENA I DOPUNA PPUG OBROVCA

### Članak 9.

Utvrđuju se sljedeća javnopravna tijela i drugi sudionici korisnici prostora koji mogu dati zahtjeve (podatke, planske smjernice i propisane dokumente) iz svog djelokruga za potrebe izrade III. Izmjena i dopuna PPUG Obrovca:

1. Ministarstvo graditeljstva i prostornog uređenja i državne imovine, Ulica Republike Austrije 20, 10000 Zagreb,
2. Ministarstvo gospodarstva i održivog razvoja, Radnička cesta 80, Zagreb
3. Ministarstvo poljoprivrede, Ulica grada Vukovara 78, 10000 Zagreb,
4. Ministarstvo kulture, Uprava za zaštitu kulturne baštine, Konzervatorski odjel u Zadru, Ilije Smiljanica 3, 23000 Zadar,
5. Ministarstvo unutarnjih poslova, PU Zadarska, Bana Josipa Jelačića 30, 23 000 Zadar
6. HOPS – PRP Split, Ljudevita Posavskog 5, 21000 Split
7. HOPS – PRP Rijeka, Ulica Maršala Tita 166, 51410 Opatija
8. HEP Zadar, Kralja Dmitra Zvonimira 8, 23000 Zadar,
9. HEP – Obnovljivi izvori energije d.o.o. Ulica grada Vukovara 37, 10000 Zagreb,
10. PLINACRO d.o.o., Savska cesta 88a, 10000 Zagreb,
11. EVN Croatia Plin d.o.o., Zagrebačka avenija 104, 10000 Zagreb,
12. Hrvatske vode VGO Split, Vukovarska 35, 21000 Split,
13. Hrvatske šume d.o.o., Direkcija Zagreb, Kneza Branimira 1, 10000 Zagreb,
14. Hrvatske ceste d.o.o., Vončinina 3, 10000 Zagreb
15. Hrvatske ceste, Nikole Tesle 14b, 23000 Zadar,
16. Županijska uprava za ceste, Zrinsko Frankopanska 10/II, 23000 Zadar,
17. HŽ Infrastruktura d.o.o., Mihanovićeve 12, 10000 Zagreb,
18. Lučka kapetanija Zadar, Libumska obala 8, 23000 Zadar,
19. Lučka uprava Zadar, Gaženička cesta 28 A, 23000 Zadar,
20. Županijska lučka uprava Zadar, Libumska obala 6/5, 23000 Zadar ,
21. HAKOM, Roberta Frangeša Mihanovića 9, 10000 Zagreb
22. Vodovod d.o.o. Zadar, Špire Brusine 17, 23000 Zadar,
23. Infra-grad d.o.o., Stjepana Radića c-12, 23 450 Obrovac
24. Loši d.o.o. Pakoštane

25. Zadarska županija, Upravni odjel za prostorno uređenje, zaštitu okoliša i komunalne poslove, Božidara Petranovića 8, 23 000 Zadar
26. Zadarska županija, Zavod za prostorno uređenje Zadarske županije, Braće Vranjanin 11, 23 000 Zadar
27. susjedne JLS.  
Ukoliko se u tijeku izrade III. Izmjena i dopuna PPUG Obrovca ukaže potreba u postupak izrade bit će uključeni i drugi sudionici.

## 9. PLANIRANI ROK ZA IZRADU III. IZMJENA I DOPUNA PPUG OBROVCA

### Članak 10.

Za izradu III. Izmjena i dopuna PPUG Obrovca utvrđuju se slijedeći planirani rokovi:

- dostava zahtjeva za izradu III. Izmjena i dopuna PPUG-a (podaci, planske smjernice i propisani dokumenti) - u roku od 30 dana od dana podnošenja zahtjeva,
- izrada Nacrta Prijedloga III. Izmjena i dopuna PPUG-a za javnu raspravu u roku od 120 dana po isteku roka za dostavu zahtjeva,
- javni uvid u Prijedlog III. Izmjena i dopuna PPUG-a u trajanju od 15 dana,
- izrada izvješća o javnoj raspravi 30 dana od isteka roka za davanje pisanih mišljenja, prijedloga i primjedbi,
- izrada Nacrta konačnog prijedloga III. Izmjena i dopuna PPUG-a u roku od 30 dana od prihvatanja izvješća o javnoj raspravi,
- izrada Konačnog prijedloga III. Izmjena i dopuna PPUG-a – u roku od 15 dana,
- donošenje III. Izmjena i dopuna PPUG-a ovisno o sjednici Općinskog vijeća.

## 10. IZVORI FINANCIRANJA IZRADE III. IZMJENA I DOPUNA PPUG OBROVCA

### Članak 11.

Sredstva za izradu III. Izmjena i dopuna PPUG Obrovca osigurati će se iz sredstava proračuna Grada Obrovca.

## 11. ZAVRŠNE ODREDBE

### Članak 12.

Nositelj izrade dostavlja primjerak ove Odluke javnopravnim tijelima i osobama navedenim člankom 9. ove Odluke.

Uz dostavu Odluke upućuje se poziv za dostavom zahtjeva (podaci, planske smjernice i propisani dokumenti) za izradu III. Izmjena i dopuna PPUG Obrovca koji nisu sadržani u informacijskom sustavu.

Rok dostave zahtjeva određen je člankom 10. ove Odluke. Ukoliko tijela i osobe iz prethodnog stavka ne dostave zahtjeve u određenom roku, smatrat će se da ih nemaju. U tom slučaju u izradi i donošenju prostornog plana uzimaju se u obzir uvjeti koji su od utjecaja na prostorni plan prema odgovarajućem posebnom propisu i/ili dokumentu.

U zahtjevima za izradu prostornog plana moraju se navesti odredbe propisa, sektorskih strategija, planova, studija i drugih dokumenata propisanih posebnim zakonima na kojima se temelje zahtjevi. Ako to nije učinjeno, nositelj izrade takve zahtjeve nije dužan uzeti u obzir, ali će to posebno obrazložiti.

### Članak 13.

Jedan primjerak ove Odluke dostavlja se Zavodu za prostorni razvoj, Ulica Republike Austrije 20, 10 000 Zagreb.

### Članak 14.

Ova Odluka stupa na snagu osmoga dana od dana objave u "Službenom glasniku Grada Obrovca".

KLASA: 350-01/22-01/09  
URBROJ: 2198-23-02-22-3  
Obrovac, 29. lipnja 2022.

## GRADSKO VIJEĆE GRADA OBROVCA

Predsjednik  
Marin Klanac, v.r.

Na temelju čl. 86. i 89. Zakona o prostornom uređenju (NN 153/13, 65/17, 114/18, 39/19, 98/19) i članka 36. Statuta Grada Obrovca (Službeni glasnik Grada Obrovca“ broj 3/21), Gradsko vijeće Grada Obrovca na 8. sjednici, održanoj 29. 06. 2022. godine,  
d o n o s i

### ODLUKU o izradi dijela Urbanističkog plana uređenja stambene zone Porine- UPU 46

#### Članak 1.

Donosi se Odluka o izradi (u daljnjem tekstu: *Odluka*) dijela Urbanističkog plana uređenja stambene zone Porine - UPU 46 (u daljnjem tekstu: *Plan*).

Odlukom o izradi utvrđuje se pravna osnova za izradu i donošenje Plana, razlozi donošenja Plana, obuhvat Plana, sažeta ocjena stanja u obuhvatu Plana, ciljevi i programska polazišta Plana, popis potrebnih stručnih podloga za izradu Plana, način pribavljanja stručnih rješenja Plana, popis javnopravnih tijela određenih posebnim propisima koja daju zahtjeve za izradu prostornog plana iz područja svog djelokruga te drugih sudionika korisnika prostora koji će sudjelovati u izradi Plana, planirani rokovi za izradu Plana odnosno njegovih pojedinih faza te izvori financiranja Plana.

Nositelj izrade Plana je Jedinствeni upravni odjel Grada Obrovca, a odgovorna osoba je pročelnik Jedinственog upravnog odjela.

#### 1. PRAVNA OSNOVA ZA IZRADU I DONOŠENJE PLANA

##### Članak 2.

Za područje Grada Obrovca je donesen Prostorni plan uređenja Grada Obrovca ("Službeni glasnik Grada Obrovca", br. 1/09, 2/09-isp.gr.,4/10-isp.gr.,6/10-isp.gr., 06/18, 7/20).

Pravna osnova za izradu i donošenje Plana utvrđena je Zakonom o prostornom uređenju (NN 153/13, 65/17, 114/18, 39/19, 98/19).

Plan se izrađuju u skladu sa:

- Zakonom o prostornom uređenju (NN 153/13, 65/17, 114/18, 39/19, 98/19)
- Pravilnikom o sadržaju, mjerilima kartografskih prikaza, obveznim prostornim pokazateljima i standardu elaborata prostornih planova (NN, 106/98, 39/04, 45/04-isp. i 163/04)
- Prostorni plan uređenja Grada Obrovca ("Službeni glasnik Grada Obrovca", br. 1/09, 2/09-isp.gr.,4/10-isp.gr.,6/10-isp.gr., 06/18, 7/20).

Plan se izrađuju temeljem prethodno pribavljenog mišljenja Upravnog odjela za prostorno uređenje, zaštitu okoliša i komunalne poslove Zadarske županije (KLASA: 351-07/22-01/94, UR.BR.: 2198-07-03/1-22-2 od 27. 06. 2022. godine) da za Plan nije potrebno provesti postupak ocjene o potrebi strateške procjene niti postupak strateške procjene utjecaja na okoliš iz čl. 66. stavka 1. Zakona o zaštiti okoliša (NN 80/13, 153/13, 78/15, 12/18, 118/18).

Obrovac, 18. ožujka 2023.

## GRADSKO VIJEĆE GRADA OBROVCA

**PREDSJEDNIK**  
**Marin Klanac, v.r.**

Na temelju čl. 86. i 89. Zakona o prostornom uređenju ("Narodne novine" br. 153/13, 65/17, 114/18, 39/19, 98/19) i članka 36. Statuta Grada Obrovca („Službeni glasnik Grada Obrovca“ broj 3/21), Gradsko vijeće Grada Obrovca na 11. sjednici, održanoj 18. ožujka 2023. godine, **d o n o s i**

### **ODLUKU** **o dopuni Odluke o izradi III. Izmjena i dopuna** **Prostornog plana uređenja Grada Obrovca**

#### **Članak 1.**

Donosi se **Odluka o dopuni** (u daljnjem tekstu: *Odluka*) Odluke o III. Izmjena i dopuna Prostornog plana uređenja Grada Obrovca.

#### **Članak 2.**

Izraz „III“ u naslovu Odluke iz riječi „Odluku o izradi“ ispravlja se te glasi: „III“.

#### **Članak 3.**

U članku 3., stavku 1. iza 10. alineje dodaju se alineje koje glase:

- korekcija obaveze UPU-a gdje postoji prometna površina koja se kao takva u naravi koristi, odnosno: katastarska čestica prometne površine evidentirana u katastarskom operatu, dio druge katastarske čestice na kojemu je kao stvarni način uporabe u katastarskom operatu evidentirana prometna površina ili prometna površina ucrtana u odgovarajućoj posebnoj geodetskoj podlozi
- korekcija svih građevinskih područja u skladu s novim homogeniziranim katastarskim podlogama
- izmjena uvjeta gradnje unutar građevinskih područja naselja
- planiranje prostora za rekreaciju izvan naselja kao posebne zone rekreacijskog karaktera prema zahtjevima investitora
- planiranje kamp-odmorišta kao posebne vrste ugostiteljsko-turističkih objekata u kojima se pružaju usluge kampiranja za noćenje i kraći odmor gostiju, a koje je moguće osim unutar zona T3 planirati i na područjima drugih namjena (unutar građevinskih područja naselja ili izvan uz prometnice ili na drugim prikladnim lokacijama) prema zahtjevima investitora“

Alineja 11. postaje alineja 16.

#### **Članak 4.**

U članku 7., stavku 2. iza riječi „HTRS96/TM“ dodaju se riječi koje glase „na kojem je izvršena homogenizacija“.

#### **Članak 5.**

Odluka će se dostaviti javnopravnim tijelima određenim posebnim propisima koji su navedeni u Odluci o izradi III. Izmjena i dopuna Prostornog plana uređenja Grada Obrovca (Službeni glasnik Grada Obrovca 04/22).

#### **Članak 6.**

Jedan primjerak ove Odluke dostavlja se Zavodu za prostorni razvoj, Ulica Republike Austrije 20, 10 000 Zagreb.

#### **Članak 7.**

Ova Odluka stupa na snagu osmoga dana od dana objave u "Službenom glasniku Grada Obrovca".

KLASA: 350-01/22-01/09  
UR. BROJ: 2198-23-02-23-17  
U Obrovcu, 18. ožujka 2023.

## GRADSKO VIJEĆE GRADA OBROVCA

PREDSJEDNIK  
Marin Klanac, v.r.

Na temelju čl. 36. al. 10. Statuta Grada Obrovca („Službeni glasnik Grada Obrovca“ broj 3/21) u vezi s čl. 535. st. 1. Zakona o trgovačkim društvima („Narodne novine“ broj 111/93, 34/99, 121/99, 52/00, 118/03, 107/07, 146/08, 137/09, 125/11, 152/11, 111/12, 68/13, 110/15, 40/19, 34/22, 114/22, 18/23 i 130/23), Gradsko vijeće Grada Obrovca, na 15. sjednici održanoj 28. prosinca 2023. godine, donosi

**ODLUKU**  
**o pripajanju trgovačkog društva Razvoj i trgovina d.o.o.**  
**trgovačkom društvu Infra-grad d.o.o.**

**Članak 1.**

Daje se prethodna suglasnost za pripajanje trgovačkog društva Razvoj i trgovina d.o.o., OIB: 26287117083, čiji je jedini osnivač Grad Obrovac, trgovačkom društvu Infra-grad d.o.o., OIB: 44498287115, čiji je također jedini osnivač Grad Obrovac.

**Članak 2.**

Pripajanjem iz čl. 1. trgovačko društvo Razvoj i trgovina d.o.o. prestaje postojati, a trgovačko društvo Infra-grad d.o.o. postaje njegov sveopći pravni sljednik, te se na njega prenosi sva imovina te prava i obveze trgovačkog društva Razvoj i trgovina d.o.o.

**Članak 3.**

Istodobno se na trgovačko društvo Infra-grad d.o.o. kao na novog poslodavca prenose svi ugovori o radu koje je trgovačko društvo Razvoj i trgovina d.o.o. sklopilo s radnicima, uz prijenos svih prava i obveza iz radnog odnosa.

**Članak 4.**

Postupak pripajanja provest će se sukladno važećim propisima, pri čemu Gradonačelnik Grada Obrovca čini skupštinu obaju trgovačkih društava koja sudjeluju u pripajanju.

**Članak 5.**

Ova Odluka stupa na snagu prvog dana od dana objave u „Službenom glasniku Grada Obrovca“.

KLASA: 305-02/23-01/01  
URBROJ: 2198-23-02-23-1  
Obrovac, 28. prosinca 2023.

## GRADSKO VIJEĆE GRADA OBROVCA

PREDSJEDNIK  
Marin Klanac, v.r.

Na temelju čl. 86. i 89. Zakona o prostornom uređenju („Narodne novine“ br. 153/13, 65/17, 114/18, 39/19, 98/19), članka 59., stavka 2. Zakona o izmjenama i dopunama Zakona o prostornom uređenju („Narodne novine“ br. 67/23) i članka 32. Statuta Grada Obrovca („Službeni glasnik Grada Obrovca“ br. 1/13 i 2/13 i 3/18), Gradsko vijeće Grada Obrovca na 15. sjednici, održanoj 28. prosinca 2023. godine, donosi

**ODLUKU**

**o II. dopuni  
Odluke o izradi III. Izmjena i dopuna  
Prostornog plana uređenja Grada Obrovca**

**Članak 1.**

Donosi se Odluka o II. dopuni (u daljnjem tekstu: *Odluka*) Odluke o izradi III. Izmjena i dopuna Prostornog plana uređenja Grada Obrovca (u daljnjem tekstu: *III. Izmjene i dopune PPUG Obrovca*).

**Članak 2.**

U članku 2. Odluke o izradi III. Izmjena i dopuna Prostornog plana uređenja Grada Obrovca nakon stavka 4. dodaje se novi stavak koji glasi:

„Temeljem članka 89., st. 3. Zakona, ova Odluka o II. dopuni Odluke o izradi izmjena i dopuna PPUG provodit će se istovremeno s Odlukom o Izmjenama i dopunama DPU „Brčić – tvornica žbuke Fassa“ – Kruševo te je s njom vezana.“

**Članak 3.**

(1) U članku 3. Odluke o izradi III. Izmjena i dopuna Prostornog plana uređenja Grada Obrovca nakon 15. alineje dodaju se alineje koje glase:

- „- omogućiti korištenje obnovljivih izvora energije (energije iz sunčanih elektrana i biomase) za vlastite potrebe ekološki prihvatljivim tehnologijama poštujući zadane mjere zaštite okoliša,
- omogućiti istodobnu proizvodnju električne i toplinske energije u jedinstvenom procesu (kogeneraciju) u proizvodnim zonama
- omogućiti energetske oporabu neopasnog otpada u sklopu industrijskih građevina unutar zona industrijska namjene izvan GP naselja u svrhu proizvodnje električne i/ili toplinske energije za vlastite potrebe prema aktualnim zakonima i pravilnicima
- omogućiti primjenu suvremenih tehnoloških rješenja u procesu proizvodnje poštujući zadane mjere zaštite okoliša“

(2) Alineja 16. postaje alineja 20.

**Članak 4.**

Ova Odluka stupa na snagu osmoga dana od dana objave u "Službenom glasniku Grada Obrovca".

KLASA: 350-01/22-01/09  
URBROJ: 2198-23-02-23-33  
Obrovac, 28. prosinca 2023.

GRADSKO VIJEĆE GRADA OBROVCA

Predsjednik Gradskog vijeća  
Marin Klanac, v.r.

---

Na temelju čl. 86. i 89. Zakona o prostornom uređenju ("Narodne novine" br. 153/13, 65/17, 114/18, 39/19, 98/19), članka 59., stavka 2. Zakona o izmjenama i dopunama Zakona o prostornom uređenju („Narodne novine“ br. 67/23) i članka 32. Statuta Grada Obrovca („Službeni glasnik Grada Obrovca“ br. 1/13 i 2/13 i 3/18), Gradsko vijeće Grada Obrovca na 15. sjednici, održanoj 28. prosinca 2023. godine, d o n o s i

**ODLUKU  
o izradi  
Izmjena i dopuna  
Detaljnog plana uređenja  
„Brčić – tvornica žbuke Fassa“ - Kruševo**

## 2. PODACI IZ OBJAVE JAVNE RASPRAVE

Na temelju članka 96. Zakona o prostornom uređenju ("Narodne novine", 153/13, 65/17, 114/18, 39/19, 98/19, 67/23), i Zaključka Gradonačelnika Grada Obrovca, KLASA: 350-01/22-01/09, URBROJ: 2198-23-01-22-45 od 7.6.2024. godine,

objavljuje se

### **JAVNA RASPRAVA o prijedlogu III. Izmjena i dopuna Prostornog plana uređenja Grada Obrovca**

Javni uvid u prijedlog III. Izmjena i dopuna Prostornog plana uređenja Grada Obrovca organizira se u vremenu od 15. srpnja 2024. do 22. srpnja 2024. godine u Gradskoj vijećnici Grada Obrovca, Trg dr. Franje Tuđmana 1, Obrovac, svakog radnog dana od 09:00 – 14:00 sati.

Javno izlaganje o prijedlogu III. Izmjena i dopuna Prostornog plana uređenja Grada Obrovca održat će se u srijedu, 17. srpnja 2024. godine, u Gradskoj vijećnici Grada Obrovca, Trg dr. Franje Tuđmana 1, Obrovac, s početkom u 10:00 sati.

Pisana očitovanja, mišljenja, prijedlozi i primjedbe na prijedlog III. Izmjena i dopuna Prostornog plana uređenja Grada Obrovca mogu se dostaviti najkasnije do završetka javnog uvida, na adresu: Grad Obrovac, Trg dr. Franje Tuđmana 1, 23450 Obrovac.

Pisana očitovanja, mišljenja, prijedlozi i primjedbe moraju biti čitko napisani i potpisani imenom i prezimenom uz adresu podnositelja kako bi se podnositeljima mogla dostaviti pisana obavijest o razlozima neprihvatanja odnosno djelomičnog prihvatanja njihovih prijedloga i primjedbi.

### **GRAD OBROVAC UPRAVNI ODJEL ZA LOKALNU SAMOUPRAVU**

KLASA: 350-01/22-01/09  
URBROJ: 2198-23-01-24-56  
U Obrovcu, 3.7.2024.

### **3. POPIS SUDIONIKA U JAVNOJ RASPRAVI KOJI SU POZVANI POSEBNOM OBAVIJESTI O JAVNOJ RASPRAVI**

Na javnu raspravu su po posebnoj obavijesti pozvani:

1. Ministarstvo graditeljstva i prostornog uređenja i državne imovine, Ulica Republike Austrije 20, 10000 Zagreb,
2. Ministarstvo gospodarstva i održivog razvoja, Radnička cesta 80, Zagreb
3. Ministarstvo poljoprivrede, Ulica grada Vukovara 78, 10000 Zagreb,
4. Ministarstvo kulture, Uprava za zaštitu kulturne baštine, Konzervatorski odjel u Zadru, Ilije Smiljanića 3, 23000 Zadar,
5. Ministarstvo unutarnjih poslova, PU Zadarska, Bana Josipa Jelačića 30, 23 000 Zadar
6. HOPS – PRP Split, Ljudevita Posavskog 5, 21000 Split
7. HOPS – PRP Rijeka, Ulica Maršala Tita 166, 51410 Opatija
8. HEP ODS Zadar, Kralja Dmitra Zvonimira 8, 23000 Zadar,
9. HEP – Obnovljivi izvori energije d.o.o. Ulica grada Vukovara 37, 10000 Zagreb,
10. PLINACRO d.o.o., Savska cesta 88a, 10000 Zagreb,
11. EVN Croatia Plin d.o.o., Zagrebačka avenija 104, 10000 Zagreb,
12. Hrvatske vode VGO Split, Vukovarska 35, 21000 Split,
13. Hrvatske šume d.o.o., Direkcija Zagreb, Kneza Branimira 1, 10000 Zagreb,
14. Hrvatske ceste d.o.o., Vončinina 3, 10000 Zagreb
15. Hrvatske ceste, Nikole Tesle 14b, 23000 Zadar,
16. Županijska uprava za ceste, Zrinsko Frankopanska 10/II, 23000 Zadar,
17. HŽ Infrastruktura d.o.o., Mihanovićeva 12, 10000 Zagreb,
18. Lučka kapetanija Zadar, Liburnska obala 8, 23000 Zadar,
19. Lučka uprava Zadar, Gaženička cesta 28 A, 23000 Zadar,
20. Županijska lučka uprava Zadar, Liburnska obala 6/5, 23000 Zadar ,
21. HAKOM, Roberta Frangeša Mihanovića 9, 10000 Zagreb
22. Vodovod d.o.o. Zadar, Špire Brusine 17, 23000 Zadar,
23. Infragrad d.o.o., Stjepana Radića c-12, 23 450 Obrovac
24. Loši d.o.o. Pakoštane
25. Zadarska županija, Upravni odjel za prostorno uređenje, zaštitu okoliša i komunalne poslove, Božidara Petranovića 8, 23 000 Zadar
26. svi mjesni odbori
27. susjedne JLS

#### 4. POPIS SUDIONIKA U JAVNOJ RASPRAVI ČIJA SU MIŠLJENJA, PRIJEDLOZI I PRIMJEDBE PRIHVAĆENI

Sudionici čija su mišljenja, prijedlozi i primjedbe prihvaćene su u slijedećoj tablici:

RED. BR.	PODNOŠITELJ	POD BROJ	SVRHA ZAHTJEVA	PRIHVAĆENO
1.	HRVATSKE VODE VODNOGOSPODARSKI ODJEL ZA SLIVOVE JUŽNOG JADRANA Vukovarska 35 21 000 Split	1	Daju pozitivnu suglasnost.	da
2.	HŽ INFRASTRUKTURA Mihanovičeva ulica 12 10 000 Zagreb	1	Daju pozitivnu suglasnost.	da
3.	HOPS Prijenosno područje Split Ulica kneza Ljudevita Posavskog 5 21 000 Split	1	Napominju da se unutar gospodarske zone Fassa 2 nalazi postojeći DV 110 kV Obrovac-Nin I planirani DV 110 kV pl. TS 110/x kV Fassa - pl. RP 110 kV HE Miljacka.	da
3.	HOPS Prijenosno područje Split Ulica kneza Ljudevita Posavskog 5 21 000 Split	2	Napominju da preko gospodarske zone Vlačine prolazi postojeći DV 110 kV Obrovac-Zelengrad I planirani DV 2x400 kV TS 400/110 kV RHE Velebit - pl. TS 400/110 kV postojeći DV 110 kV Poličnik.	da
3.	HOPS Prijenosno područje Split Ulica kneza Ljudevita Posavskog 5 21 000 Split	3	Naglašavaju da uvjete korištenja prostora oko visokonaponskih objekata potrebni pridržavati svi korisnici prostora i nadležna tijela za izdavanje dozvola. Za sve zahvate u zaštitnom pojasu postojećih i planiranih dalekovoda potrebno je zatražiti posebne uvjete u postupcima za izdavanje akata za gradnju od nadležnog JPT (HOPS d.d., Prijenosno područje Split).	da

3.	<b>HOPS</b> <b>Prijenosno ppodručje Split</b> <b>Ulica kneza Ljudevita</b> <b>Posavskog 5</b> <b>21 000 Split</b>	4	Za područja koje će se koristiti za solarne elektrane potrebno je izuzeti zaštitni koridor planiranog dalekovoda kako bi se sačuvao za izgradnju. Za područja gospodarskih zona okok postojećih dalekovoda potrebno je omogućiti pristup za radove održavanja postojećih dalekovoda i TS. Prethodno naveden tekst potrebno je uključiti u Odredbe.	<b>da</b>
3.	<b>HOPS</b> <b>Prijenosno ppodručje Split</b> <b>Ulica kneza Ljudevita</b> <b>Posavskog 5</b> <b>21 000 Split</b>	5	Prethodno navedeni uvjeti odnose se I na ostala građevinska područja. Prethodno naveden tekst potrebno je uključiti u Odredbe.	<b>da</b>
3.	<b>MINISTARSTVO KULTURE I</b> <b>MEDIJA</b> <b>UPRAVA ZA ZAŠTITU</b> <b>KULTURNE BAŠTINE</b> Konzervatorski odjel u Zadru Ilije Smiljanića 3 23 000 Zadar	1	u čl. 42. dodati tekst prema dopisu.	<b>da</b>
3.	<b>MINISTARSTVO KULTURE I</b> <b>MEDIJA</b> <b>UPRAVA ZA ZAŠTITU</b> <b>KULTURNE BAŠTINE</b> Konzervatorski odjel u Zadru Ilije Smiljanića 3 23 000 Zadar	2	u čl. 43. dodati tekst prema dopisu.	<b>da</b>
3.	<b>MINISTARSTVO KULTURE I</b> <b>MEDIJA</b> <b>UPRAVA ZA ZAŠTITU</b> <b>KULTURNE BAŠTINE</b> Konzervatorski odjel u Zadru Ilije Smiljanića 3 23 000 Zadar	3	u čl. 102. dodati tekst prema dopisu.	<b>da</b>
3.	<b>MINISTARSTVO KULTURE I</b> <b>MEDIJA</b> <b>UPRAVA ZA ZAŠTITU</b> <b>KULTURNE BAŠTINE</b> Konzervatorski odjel u Zadru Ilije Smiljanića 3 23 000 Zadar	4	u čl. 142. potrebno revidirati tablicu prema dopisu.	<b>da</b>
3.	<b>MINISTARSTVO KULTURE I</b> <b>MEDIJA</b> <b>UPRAVA ZA ZAŠTITU</b> <b>KULTURNE BAŠTINE</b> Konzervatorski odjel u Zadru Ilije Smiljanića 3	7	Područje označeno VE bogato je arheološkim nalazima te ga je potrebno rekognosticirati.	<b>da</b>

	<b>23 000 Zadar</b>			
3.	<b>MINISTARSTVO KULTURE I MEDIJA UPRAVA ZA ZAŠTITU KULTURNE BAŠTINE Konzervatorski odjel u Zadru Ilije Smiljanića 3 23 000 Zadar</b>	<b>9</b>	U grafičkom dijelu Plana na karti 4.6. GP Muškovci potrebno je područje oko CS Dolac-Zrmanja (k.č. 937, k.o. Muškovci) isključiti iz područja stare jezgre.	<b>da</b>
3.	<b>MINISTARSTVO KULTURE I MEDIJA UPRAVA ZA ZAŠTITU KULTURNE BAŠTINE Konzervatorski odjel u Zadru Ilije Smiljanića 3 23 000 Zadar</b>	<b>10</b>	U grafičkom dijelu Plana na karti 4.1. GP Bilišane, potrebno je područje zaseoka Pupavci (k.č. 5407, k.o. Bilišane) i dr. označiti kao područje stare jezgre.	<b>da</b>
3.	<b>MINISTARSTVO KULTURE I MEDIJA UPRAVA ZA ZAŠTITU KULTURNE BAŠTINE Konzervatorski odjel u Zadru Ilije Smiljanića 3 23 000 Zadar</b>	<b>11</b>	U grafičkom dijelu Plana na karti 5.9. GP Komazeci potrebno je područje na k.č. *176, *177, *175, *174/1, *174/2 i 2375/1, k.o. Žegar označiti kao područje stare jezgre.	<b>da</b>
3.	<b>MINISTARSTVO KULTURE I MEDIJA UPRAVA ZA ZAŠTITU KULTURNE BAŠTINE Konzervatorski odjel u Zadru Ilije Smiljanića 3 23 000 Zadar</b>	<b>12</b>	U grafičkom dijelu Plana na karti 4.3. GP Karin potrebno je područje zaseoka Jurašini na k.č. *164/1, k.o. Gornji Karin označiti kao područje stare jezgre	<b>da</b>
3.	<b>MINISTARSTVO KULTURE I MEDIJA UPRAVA ZA ZAŠTITU KULTURNE BAŠTINE Konzervatorski odjel u Zadru Ilije Smiljanića 3 23 000 Zadar</b>	<b>13</b>	U grafičkom dijelu Plana na karti 3.1. na k.č. 6206, k.o. Gornji Karin, potrebno je označiti kao arheološko nalazište, zaštićeno kulturno dobro "Arheološko nalazište sv. Vid", upisano u Registar kulturnih dobara pod brojem P-7692.	<b>da</b>
4.	<b>GRAD OBROVAC UPRAVNI ODJEL ZA LOKALNU SAMOUPRAVU Trg dr. Franje Tuđmana 23 450 Obrovac</b>	<b>1</b>	Uskladiti nerazvrstane ceste prema grafičkom prilogu.	<b>da</b>
4.	<b>GRAD OBROVAC UPRAVNI ODJEL ZA LOKALNU SAMOUPRAVU Trg dr. Franje Tuđmana 23 450 Obrovac</b>	<b>2</b>	Iz područja obuhvata UPU 39 izuzeti površine koje imaju potrebnu prometnu infrastrukturu sukladno grafičkom prilogu.	<b>da</b>
4.	<b>GRAD OBROVAC UPRAVNI ODJEL ZA LOKALNU SAMOUPRAVU Trg dr. Franje Tuđmana 23 450 Obrovac</b>	<b>3</b>	Iz područja obuhvata UPU 36 izuzeti površine koje imaju potrebnu prometnu infrastrukturu i revidirati GP sukladno	<b>da</b>

			grafčkom prilogu.	
4.	<b>GRAD OBROVAC UPRAVNI ODJEL ZA LOKALNU SAMOUPRAVU Trg dr. Franje Tuđmana 23 450 Obrovac</b>	4	Korigirati dva GP sukladno grafičkom prilogu.	<b>da</b>
7.	<b>ROKO ANIĆ</b>	1	Za k.č. 3196/2, 3195/5 (11621,11623), k.o. Kruševo koje se nalaze unutar UPU 11 traži da se prenamjeni u GP naselju u kojem je moguća direktna provedba Plana nakon preparcelacije kojom se ostavlja put .	<b>da</b>
20.	<b>NIKOLA DRAGOJE</b>	1	Za k.č. 6174, k.o. Gornji Karin traži da se cijela čestica koja je prije nove podloge katastra bila u GP naselja korigira na način na koji je bila i prije u Planu.	<b>da</b>
25.	<b>DRAGOSLAV VESELIMOVIĆ</b>	1	Za dio južno od k.č. 725/8, k.o. Golubić uz cestu traži da se prenamjeni u GP naselja.	<b>da</b>
26.	<b>PETAR SAMBOLIĆ</b>	1	Za put na k.č. 6507/2, k.o. Gornji Karin traži da se ukine u Planu.	<b>da</b>
31.	<b>MARKO VESELINOVIĆ</b>	1	Za k.č. 740/1, k.o. Golubić traži da se prenamjeni u GP naselja.	<b>da</b>
33.	<b>STANISLAV SIMIĆ</b>	1	Za k.č. 1265/1, k.o. Muškovci objekt na adresi Muškovci 30 traži da se prenamjeni u GP naselja.	<b>da</b>

## 5. MIŠLJENJA, PRIJEDLOZI I PRIMJEDBE SUDIONIKA U JAVNOJ RASPRAVI KOJI NISU PRIHVAĆENI ILI SU DJELOMIČNO PRIHVAĆENI S RAZLOZIMA NEPRIHVAĆANJA

Sudionici čija mišljenja, prijedlozi i primjedbe nisu prihvaćene ili su djelomično prihvaćene s razlozima neprihvaćanja su u slijedećoj tablici:

RED. BR.	PODNOŠITELJ	POD BROJ	SVRHA ZAHTJEVA	PRIHVAĆENO	OBRAZLOŽENJE (Prijedlog odgovora)
5.	IVANKA ČIPIČIĆ	1	Za k.č. 3078, k.o. Kruševo traži da se prenamjeni u GP naselja.	ne	Temeljem čl. 47. u prostoru ograničenja se građevinsko područje određuje tako da se može proširiti za najviše 20% površine njegova izgrađenog dijela, ako je taj dio veći od 80% površine toga građevinskog područja. GP naselja Kruševo izgrađeno je 52,58 %.
6.	IVICA BRLIĆ	1	Za k.č. 3041/4, 3041/20, 3041/21, 3041/22, k.o. Kruševo traži da se prenamjeni u GP naselja.	ne	Temeljem čl. 47. u prostoru ograničenja se građevinsko područje određuje tako da se može proširiti za najviše 20% površine njegova izgrađenog dijela, ako je taj dio veći od 80% površine toga građevinskog područja. GP naselja Kruševo izgrađeno je 52,58 %.
8.	IVANKA DŽAJA	1	Za k.č. 3041/2, 3041/4, 3041/20, 3041/21, 3041/22, 3041/23, 2861/1, 2861/2, 2861/3, 2860/2, 2860/4, 2866, 2867, k.o. Kruševo traži da se prenamjeni u GP naselja.	ne	Temeljem čl. 47. u prostoru ograničenja se građevinsko područje određuje tako da se može proširiti za najviše 20% površine njegova izgrađenog dijela, ako je taj dio veći od 80% površine toga građevinskog područja. GP naselja Kruševo izgrađeno je 52,58 %.

9.	<p><b>Grupa vlasnika nekretnina u naselju Šušnjar, Kruševo svi prema dopisu</b></p>	1	<p>Ulažu žalbu na usvojen UPU 91 (te ostale povezane UPU-e) jer bi provedba predmetnog plana prema njihovim ocjenama opteretila svu postojeću osnovnu i komunalnu infrastrukturu (prometnu i parkirališnu, elektroenergetsku, javnu rasvjetu, telekomunikacijsku, vodovodnu, odvodnju, zbrinjavanje otpada) koju ionako smatraju nedostatnom. Nadalje smatraju da bi zbog planiranog broja korisnika budućeg kampa nedostatna ugostiteljska i društvena infrastruktura susjednog naselja također bila povećana.</p>	ne	<p>Važeći UPU 91 ugostiteljsko-turističke zone T3-kamp izrađen je i usvojen sukladno svim važećim hrvatskim propisima i normama. Važeći UPU 91 je usklađen s Prostornim planom Zadarske županije za koji je također provedena procedura izrade i donošenja sukladna svim hrvatskim propisima te ishođena pozitivna mišljenja javnopравnih tijela u sklopu javne rasprave i mišljenje Ministarstva graditeljstva. Za važeći UPU 91 provedena je procedura izrade i donošenja sukladna Zakonu o prostornom uređenju te su ishođena sva pozitivna mišljenja javnopравnih tijela u sklopu javne rasprave i mišljenje Ministarstva graditeljstva.</p>
9.	<p><b>Grupa vlasnika nekretnina u naselju Šušnjar, Kruševo svi prema dopisu</b></p>	2	<p>Ulažu žalbu na usvojen UPU 26 (te ostale povezane UPU-e) jer bi provedba predmetnog plana prema njihovim ocjenama opteretila svu postojeću osnovnu i komunalnu infrastrukturu koju ionako smatraju nedostatnom te utjecala na okoliš dok potencijalna radna mjesta u budućoj tvornici smatraju nekvalitetnima.</p>	ne	<p>Važeći UPU 26 proizvodne zone izrađen je i usvojen sukladno svim važećim hrvatskim propisima i normama. Važeći UPU 26 je usklađen s Prostornim planom Zadarske županije za koji je također provedena procedura izrade i donošenja sukladna svim hrvatskim propisima te ishođena pozitivna mišljenja javnopравnih tijela u sklopu javne rasprave i mišljenje Ministarstva graditeljstva. Za važeći UPU 26 provedena je procedura izrade i donošenja sukladna Zakonu o prostornom uređenju te su ishođena sva pozitivna mišljenja javnopравnih tijela u sklopu javne rasprave i mišljenje Ministarstva graditeljstva.</p>

10.	<b>LJUTIĆ d.o.o.</b> <b>Sibovica 12a</b> <b>21 214 Kaštel</b> <b>Lukšić</b>	1	Za k.č. 1700/1, 1701, 1702, 1703, 1704 I k.č. zgrade 238; k.o. Gornji Karin traži da se na istima omogući djelatnost robinzonskog turizma.	<b>ne</b>	Prema čl. 44., st.1., t.10. Zakona o prostornom uređenju "Izvan građevinskog područja može se planirati izgradnja zahvata u prostoru za robinzonski smještaj smještajnog kapaciteta do 30 gostiju izvan prostora ograničenja, strogog rezervata, posebnog rezervata i nacionalnog parka". Budući da se predmetne čestice nalaze unutar PO- prostora ograničenja (pojasu kopna i otoka u širini od 1000 m od obalne crte i pojasu mora u širini od 300 m od obalne crte) na istima nije moguće provoditi zahvat u prostoru za robinzonski smještaj smještajnog kapaciteta do 30 gostiju.
11.	<b>DAMIR</b> <b>PERICA</b>	1	Za k.č. 2839/8, 2839/9, 3092/1, k.o. Kruševo traži da se prenamjeni u GP naselja.	<b>ne</b>	Temeljem čl. 47. u prostoru ograničenja se građevinsko područje određuje tako da se može proširiti za najviše 20% površine njegova izgrađenog dijela, ako je taj dio veći od 80% površine toga građevinskog područja. GP naselja Kruševo izgrađeno je 52,58 %.
12.	<b>NIKOLA</b> <b>PERICA</b>	1	Za k.č. 3079, 3084/5, 3092/1, 3092/2, k.o. Kruševo traži da se prenamjeni u GP naselja.	<b>ne</b>	Temeljem čl. 47. u prostoru ograničenja se građevinsko područje određuje tako da se može proširiti za najviše 20% površine njegova izgrađenog dijela, ako je taj dio veći od 80% površine toga građevinskog područja. GP naselja Kruševo izgrađeno je 52,58 %.

13.	<b>TIHOMIR BAŠIĆ</b>	1	Za k.č. 3177/4, k.o. Kruševo traži da se prenamjeni u GP naselja.	ne	Temeljem čl. 47. u prostoru ograničenja se građevinsko područje određuje tako da se može proširiti za najviše 20% površine njegova izgrađenog dijela, ako je taj dio veći od 80% površine toga građevinskog područja. GP naselja Kruševo izgrađeno je 52,58 %.
14.	<b>IVAN ANIĆ</b>	1	Za k.č. 3192/841, 3192/4, k.o. Kruševo traži da se prenamjeni u GP naselja u T1 ili T2.	ne	Temeljem čl. 47. u prostoru ograničenja se građevinsko područje određuje tako da se može proširiti za najviše 20% površine njegova izgrađenog dijela, ako je taj dio veći od 80% površine toga građevinskog područja. GP naselja Kruševo izgrađeno je 52,58 %.
15.	<b>ŽELJKO TOPALVIĆ:</b>	1	Za k.č. 6194, k.o. Gornji Karin traži da se prenamjeni u GP naselja.	ne	Temeljem čl. 47. u prostoru ograničenja se građevinsko područje određuje tako da se može proširiti za najviše 20% površine njegova izgrađenog dijela, ako je taj dio veći od 80% površine toga građevinskog područja. GP naselja Kruševo izgrađeno je 52,58 %.
17.	<b>LJUBO KRIŠTO (IVE)</b>	1	Za k.č. 5192, k.o. Gornji Karin traži da se prenamjeni u GP naselja.	ne	Temeljem čl. 47. u prostoru ograničenja se građevinsko područje određuje tako da se može proširiti za najviše 20% površine njegova izgrađenog dijela, ako je taj dio veći od 80% površine toga građevinskog područja. GP naselja Kruševo izgrađeno je 52,58 %.

18.	<b>GORAN ANIĆ</b>	1	Za k.č. 3124/4, 3124/3, k.o. Kruševo traži da se prenamjeni u GP naselja.	ne	Temeljem čl. 47. u prostoru ograničenja se građevinsko područje određuje tako da se može proširiti za najviše 20% površine njegova izgrađenog dijela, ako je taj dio veći od 80% površine toga građevinskog područja. GP naselja Kruševo izgrađeno je 52,58 %.
19.	<b>IVAN GARIĆ</b>	1	Za k.č. 6169, 6180, 6186, k.o. Gornji Karin traži da se prenamjeni u GP naselja na način da se veći dio GP naselja u vlasništvu RH I manji dio u vlasništvu JLS ukine kao GP naselja.	ne	Predloženo područje za smanjenje GP naselja je u vlasništvu Grada Obrovca na način da je dio proveden kroz zemljišne knjige a dio je u postupku upisa u zemljišne knjige. Stoga Grad Obrovac građevinsko područje u svom vlasništvu koje je uređeno i koje je u blizini već postojeće prometne i komunalne infrastrukture stambenog naselja namjerava staviti u funkciju stanovanja.
21.	<b>GOLEŠ ŽELJKO</b>	1	Za put na k.č. 5943/2 I 5943/1, k.o. Gornji Karin traži da se na predmetnim česticama ukine u Planu.	ne	Predmetni put ucrtan je Izmjenama I dopunama PPUG prema Odluci o izradi ID PPUG Obrovac (Sl.gl. Op. Obrovac 3/19) čime je PPUG usklađen sa Zakonom o prostornom uređenju (NN 39/19) s obzirom na čl. 76. kao neizgrađen (uređen) dio GP naselja za koji nema obveze izrade UPU.
22.	<b>DUŠKO BULJEVIĆ</b>	1	Za k.č. 3098, 3099, k.o. Bilišane traži da se prenamjeni u GP naselja.	ne	Prema Odluci o Izradi ID PPUG Obrovac moguće je proširivanje GP naselja, a ne I formiranje novih izdvojenih dijelova GP naselja.

23.	<b>VINKO DRAGIČEVIĆ</b>	1	Za k.č. 608/1, k.o. Golubić traži da se izbaci iz GP naselja.	ne	Prema čl. 75. PPUG Obrovac građevine za uzgoj i sklanjanje stoke i peradi mogu se graditi ili rekonstruirati izvan GP naselja na udaljenosti većoj od 50 I više metara ovisno o vrsti.
24.	<b>HRVOJE ŠAKIĆ</b>	1	Za k.č. 2812/3, k.o. Kruševo traži da se prenamjeni u GP naselja.	ne	Temeljem čl. 47. u prostoru ograničenja se građevinsko područje određuje tako da se može proširiti za najviše 20% površine njegova izgrađenog dijela, ako je taj dio veći od 80% površine toga građevinskog područja. GP naselja Kruševo izgrađeno je 52,58 %.
27.	<b>MLADEN BULJEVIĆ</b>	1	Za k.č. 1594/1, k.o. Muškovci traži da se prenamjeni u GP naselja.	ne	Katastarska čestica nalazi se u blizini vodocrpilišta.
28.	<b>MLADEN BERBER</b>	1	Za k.č. 3243/2 I 3242/2, k.o. Bilišane traži da se prenamjeni u GP naselja.	ne	Katastarska čestica nalazi se u blizini vodocrpilišta.
29.	<b>ZORAN VESELINOVIĆ</b>	1	Za k.č. 243, 244/1, 244/2, k.o. Golubić traži da se prenamjeni u GP naselja.	ne	Katastarske čestice nalaze se na površinama vrijedno obradivo tlo - P2. Prema smjernici Ministarstva poljoprivrede nije moguće proširenje građevinskog područja na poljoprivredne površine oznake P1 I P2.
30.	<b>RADOSLAV ČAVLIN</b>	1	Za k.č. 1265/1, k.o. Muškovci traži da se prenamjeni u GP naselja zbog legalizacije štale.	ne	Prema čl. 75. PPUG Obrovac građevine za uzgoj i sklanjanje stoke i peradi mogu se graditi ili rekonstruirati samo na poljoprivrednom zemljištu lošije kvalitete (ostalo poljoprivredno tlo - zemljište ispod I i II bonitetne klase).

32.	<b>ŠIMUN CIMERMAN</b>	1	Za k.č. 1134/3, 1125/2, k.o. Krupa na kojima se nalaze postojeći objekti traži da se prenamjeni u GP naselja.	ne	Prema čl. 75. PPUG Obrovac građevine za uzgoj i sklanjanje stoke i peradi mogu se graditi ili rekonstruirati izvan GP naselja na udaljenosti većoj od 50 i više metara ovisno o vrsti.
-----	---------------------------	---	---	----	--

## 6. POPIS SUDIONIKA U JAVNOJ RASPRAVI ČIJA MIŠLJENJA, PRIJEDLOZI I PRIMJEDBE NISU RAZMATRANI IZ RAZLOGA PROPISANIH OVIM ZAKONOM

Sudionici čija mišljenja, prijedlozi i primjedbe nisu razmatrani iz razloga propisanih ovim Zakonom su u slijedećoj tablici:

RED. BR.	PODNOŠITELJ	POD BROJ	SVRHA ZAHTJEVA	PRIHVAĆENO	OBRAZLOŽENJE (Prijedlog odgovora)
3.	MINISTARSTVO KULTURE I MEDIJA UPRAVA ZA ZAŠTITU KULTURNE BAŠTINE Konzervatorski odjel u Zadru Ilije Smiljanića 3 23 000 Zadar	5	U grafičkom dijelu Plana na karti 2.2. ukloniti područje za male hidroelektrane prema očitovanju Konzervatorskog odjela iz 2001..	NPID	Nije predmet ovih Izmjena i dopuna Plana prema Odluci o izradi. PPUG usklađen je sa PPŽ Zadrske županije. Male HE su građevine od važnosti za županiju te se ne određuju na razini prostornog plana JLS.
3.	MINISTARSTVO KULTURE I MEDIJA UPRAVA ZA ZAŠTITU KULTURNE BAŠTINE Konzervatorski odjel u Zadru Ilije Smiljanića 3 23 000 Zadar	6	Planirana HE Žegar smatra se neprihvatljivom za ovo područje. Za planiranu HE Zrmanja zahtjeva se studija utjecaja zahvata na okoliš I kulturna dobra.	NPID	Nije predmet ovih Izmjena i dopuna Plana prema Odluci o izradi. PPUG usklađen je sa PPŽ Zadrske županije. HE su građevine od važnosti za državu te se ne određuju na razini prostornog plana JLS. Prilikom ishodađenja akata za gradnju potrebno je pridržavati se svih važećih hrvatskih propisa.
3.	MINISTARSTVO KULTURE I MEDIJA UPRAVA ZA ZAŠTITU KULTURNE BAŠTINE Konzervatorski odjel u Zadru Ilije Smiljanića 3 23 000 Zadar	8	Unutar područja označeno VE nalazi se arheološko područje Brvno, upisanou reegistar kulturnih dobara pod brojem P-6726 te Gradina, evidentirano kulturno dobro, koje je potrebno izuzeti iz predmetnog područja.	NPID	Nije predmet ovih Izmjena i dopuna Plana prema Odluci o izradi. PPUG usklađen je sa PPŽ Zadrske županije. HE su građevine od važnosti za državu te se ne određuju na razini prostornog plana JLS.

16.	<b>VLADO KARAMARKO</b>	1	Za k.č. koju ne navodi, k.o. Kruševo traži da se prenamjeni u GP naselja zbog legaliziranog objekta.	<b>ne razmatra se</b>	Primjedba je nejasna. Iz primjedbe nije razvidno o kojoj se k.č. radi. Također, temeljem čl. 47. u prostoru ograničenja se građevinsko područje određuje tako da se može proširiti za najviše 20% površine njegova izgrađenog dijela, ako je taj dio veći od 80% površine toga građevinskog područja. GP naselja Kruševo izgrađeno je 52,58 %.
-----	----------------------------	---	--	---------------------------	--

## **7. AKTI I DRUGI DOKAZI OBJAVE JAVNE RASPRAVE, POSEBNE PISANE OBAVIJESTI O JAVNOJ RASPRAVI, ZAPISNICI O JAVNIM IZLAGANJIMA, SUGLASNOSTI JAVNOPRAVNIH TIJELA I DOKAZI SUDJELOVANJA U JAVNOM IZLAGANJU POZVANIH SUDIONIKA U JAVNOJ RASPRAVI**

Akti i drugi dokazi iz čl. 103. Zakona o prostornom uređenju (NN 153/13, 65/17)

- Zaključak o utvrđivanju prijedloga za javnu raspravu
- Objava javne rasprave u dnevnom tisku s dokazima objave
- Preslika objave s web stranice Ministarstva graditeljstva i prostornog uređenja
- Preslika objave s web stranice Općine
- Posebna pisana obavijest o javnoj raspravi s dokazima objave (povratnice)
- Zapisnik o javnom izlaganju
- Popis nazočnih na javnom izlaganju s potpisima
- Suglasnosti javnopravnih tijela

## Zaključak o utvrđivanju prijedloga za javnu raspravu



REPUBLIKA HRVATSKA  
ZADARSKA ŽUPANIJA  
GRAD OBROVAC  
GRADONAČELNIK

KLASA: 350-01/22-01/09  
URBROJ: 2198-23-01-24-45  
U Obrovcu, 7.6.2024.

Na temelju čl. 95. Zakona o prostornom uređenju ("Narodne novine" 153/13, 65/17, 114/18, 39/19, 98/19, 67/23 ) i čl. 52. Statuta Grada Obrovca ("Službeni glasnik Grada Obrovca" br. 3/21), Gradonačelnik Grada Obrovca donosi

### ZAKLJUČAK o utvrđivanju Prijedloga III. Izmjena i dopuna Prostornog plana uređenja Grada Obrovca za javnu raspravu

#### I.

U svrhu provođenja javne rasprave utvrđuje se Prijedlog III. Izmjena i dopuna Prostornog plana uređenja Grada Obrovca (u daljnjem tekstu: Prijedlog III. Izmjena i dopuna Plana).

Prijedlog III. Izmjena i dopuna Plana sadržan je u elaboratu III. Izmjena i dopuna Prostornog plana uređenja Grada Obrovca, izrađenom od strane tvrtke Konus d.o.o. u lipnju 2024. godine.

Prijedlog III. Izmjena i dopuna Plana koji se upućuje na javnu raspravu sadrži tekstualni i grafički dio, Obrazloženje i Sažetak za javnost.

#### II.

Sastavni dio ovog Zaključka čini Prijedlog III. Izmjena i dopuna Prostornog plana uređenja Grada Obrovca.

#### III.

Ovaj Zaključak stupa na snagu danom donošenja.



POLICIJA U PRETRAZI U ZADRU ODUZELA RAZNE DROGE I DUHAN

Policijski službenici Službe kriminalističke policije PU zadarske provedu je pretragu doma i drugih prostorija koje osumnjičeni koriste te je od njega oduzeto oko 910 grama marihuane te oko 73,2 grama hašiša pakirano u više pojedinačnih pakiranja, sedamdeset tableta ecstasy, oko 19 grama MDMA, oko 118 grama halucinogenih gljiva psilocibin. Također, oduzeto je i oko 11 kilo-

grama rezanog duhana, tri vage za precizno mjerjenje te novac za koji se sumnja da potječe od preprodaje droge. Protiv 31-godišnjaka se podnosi kaznena prijava te je predan pritvorskom nadzorniku PU zadarske. Osumnjičeni je i pristojno sankcioniran neregularnog statusa prebivališta ili boravišta. (Zg)

grami rezanog duhana, tri vage za precizno mjerjenje te novac za koji se sumnja da potječe od preprodaje droge. Protiv 31-godišnjaka se podnosi kaznena prijava te je predan pritvorskom nadzorniku PU zadarske. Osumnjičeni je i pristojno sankcioniran neregularnog statusa prebivališta ili boravišta. (Zg)

ijeljena, a odluka tek treba pasti o pušaka ncobrane



Šima podržava obvezni vojni rok



Jure misli da je potrebna vrhunska profesionalizacija

briga za ništa (šest izuzetima), a opet, s obzirom na situaciju u svijetu, treba ih bar nečemu naučiti vezano uz naoružanje i dodijeliti im rod, postrojbu, robu i da znaju u slučaju potrebe kome pripadaju i gdje se moraju javiti. Ali od njih velike srčice nema svakako. Onda je bilo prvo deset mjeseci, a poslije šest mjeseci kompletno. Realno, moglo bi se to obaviti za 3-4 mjeseca ili po nekom brzom tečaju, ali bilo bi im baš naporno. Bit će ovo jako skupo, ali vojska ti je uvijek velika stavka i trošak državnog proračuna u svakoj zemlji. Bit će ikomplicirano za realizirati. Moraju ih pustiti s posla, a država će im refundirati. Još nije službeno objavljeno kako će baš biti, više su ovo sad sve nagađanja. Gledno je u svijetu svakako jer jedna spina druge države, svaka puše i na hladno, zabrinut je Patrik.

Financijski aspekt cijelog programa istaknuo je Ivan. - To je bespotrebno rasipanje novca poreznih obveznika, umjesto da se ulaže u obrazovanje, poljoprivredu i industriju. Aspiduro je spominjati neki »diag prema državi« kad država ne daje ništa onima koji nisu politički podobni, odnosno nisu glasači HDZ-a, kazao je Ivan.

Ima ulagati u drugo... Da je riječ o skupom projektu, smatra i djevojka Anđela. - Ne mislim da se mene ovo direktno tiče, kako nisam mladić. Ipak, smatram da je obvezni vojni rok ogroman trošak

za malen dobitak, odnosno, apsolutno neisplativ. Naknada ročnicima, hrana, oprema, logistika... sve to jako, jako puno košta. Onda ćemo samo čekati da nam dođe taj neprijatelj da možemo bar nekako opravdati sredstva koja su se uložila. Ako se već ulaže u vojsku, neka se ulaže u one koji će biti kvalitetni vojnici, a ne u ljude koji ne žele biti tamo i neće se posvetiti toj obuci. Nije to samo po sebi nužno loše. Ali je li to stvarno potrebno u vremenu kad fali vrtičke, fali doktora, fali učitelja i kada mlade obitelji ne mogu plaćati stanarinu na Jadranu jer im plaće ne prate divljanje cijena? Puno toga se moglo napraviti prije ulaganja u vojsku. Ako ćemo prije ulagati u militarizaciju i naoružanje civila nego u opći napredak i demografiju, na kraju nam neće ostati ništa vrijedno branjenja, kazala je Anđela.

U našoj potrazi za glasom naroda, nažalost, nismo uspjeli doći do relevantne demografske skupine: momaka iznad 18 godina. I dok neki smatraju da su dotični liječni i još spavaju u krevetima koje ne znaju sami složiti bez vojne obuke, vjerojatnije je da rade po brojnim zadarskim kašćima tijekom sezone te umjesto puške ravnaju u klapaju sunobrane i ležaljke. Bilo kako bilo, o tome kada i u kojem obliku će se provoditi obavezna vojna obuka resorno ministarstvo tek se treba očitovati.

Zagreb postao zajedničko sjemenište za cijelu Hrvatsku



Neduhovno sjemenište ostet će u funkciji odgoja i obrazovanja

Sjemenište »Zmajević« bez sjemeništara

Iako se s manjim brojem sjemeništara može raditi individualno, teško je organizirati određene aktivnosti, pa je Papa tražio da se sjemeništa s manjim brojem kandidata ujedine. Tako smo i mi krenuli u tom smjeru, kaže rektor don Dražina

ZADAR » S obzirom na to da je formacija zadarskih sjemeništara lani prebačena u Medubiskupijsko sjemenište u Zagrebu, Nadbiskupijsko sjemenište Zmajević 276, objelnicu osnivanja dočekalo je bez sjemeništara, ali rektor don Ante Dražina ističe da je Sjemenište i dalje aktivno i čekaju ga, vjeruje, još mnoge sretne objelnice osnivanja.

Zajedničko sjemenište

Već desetljećima cijela Europa, a onda i Hrvatske, osjeća manjak duhovnih zvanja, posebice onih srednjoškolskog uzrasta. To je rezultiralo velikim padom broja sjemeništara na području cijele Hrvatske. Jako malen broj pitomaca otežava i sam odgoj te je iz tog razloga formacija zadarskih sjemeništara prebačena u Medubiskupijsko sjemenište u Zagrebu. Sada ih je ondje ukupno 16, a osim zadarskih i zagrebačkih sjemeništara, Medubiskupijsko sjemenište u Zagrebu pohađaju i sjemeništari iz Sisačke, Đakovačke-osječke, Bjelovarsko-križevačke i Mostarsko-duvanjske biskupije. Plan je da to u budućnosti bude zajedničko sjemenište za čitavu državu.

No, pad broja sjemeništara, kako objašnjava don Dražina, nije uzrokovan samo manjkom duhovnih zvanja. - Granica zrelosti i donošenja važnih životnih odluka pomaknuta je unaprijed, mladi su prije s dvadeset godina zasnivali obitelji, a danas se čine i udaju s tridesetijekom, ilustira don Dražina. - Danas bogoslovci koji dolaze na Teološki studij i kandidati su za svećeništvo većinom dolaze sa završenim fakultetom ili su započeli studirati pa se odlučili za

svećeništvo. Vidimo, dakle, da tu tendencija ide prema kasnijim godinama i to za posljednju ima da malo učenika nakon osnovnoškolskog obrazovanja odluči ići u sjemenište. Učelnik bi već u osmom razredu trebao donijeti odluku ili bar razmišljati o tome da jednog dana postane svećenik, govori don Dražina.

Prostor odgoja i obrazovanja

Takva tendencija već je odavno uočena u zapadnim zemljama, tumači rektor, pa se i papa Franjo u više navrata osvrnuo na poteškoće koje sjemeništima i bogoslovcima stvara

manjak kandidata. Iako se s manjim brojem sjemeništara može raditi individualno, teško je organizirati određene aktivnosti, pa je Papa tražio da se sjemeništa s manjim brojem kandidata ujedine. Tako smo i mi krenuli u tom smjeru, da u Zagrebu bude zajedničko sjemenište za cijelu Hrvatsku, kazuje rektor don Dražina, koji je prošle godine postao navratelj Klasične gimnazije Ivana Pavla II.

I bez sjemeništara, Nadbiskupijsko sjemenište Zmajević i dalje postoji, a što se zgrade tiče, kako objašnjava rektor, taj će prostor i u budućnosti ostati u funkciji odgoja i

obrazovanja, no za sada po tom pitanju još ništa nije detaljno dogovoreno.

Jedno krilo Sjemeništa dakle smo na korištenje Klasičnoj gimnaziji, a drugo krilo koristi Sveučilište, tako da je dobar dio i sada u funkciji odgoja i obrazovanja, ističe don Dražina. Osim toga, trenutno je u zgradi Sjemeništa na smještaju nekoliko studenata, a prostorije Sjemeništa koriste se i za svakodnevne biskupijske aktivnosti, poput susreta svećenika, povjerenstava, susreta ministranata, susreta mladih, multireno-formativne susrete i slično.

I. BUCIĆ



„Malo se učenika nakon osnovnoškolskog obrazovanja odlučilo ići u sjemenište. Učelnik bi već u osmom razredu trebao donijeti odluku ili bar razmišljati o tome da jednog dana postane svećenik“

Don Ante Dražina

Na temelju članka 96. Zakona o prostornom uređenju (Narodne novine: 153/13, 65/17, 114/18, 99/19, 98/19, 67/20), i Zaključka Gradonačelnika Grada Obrova, KLASA: 350-01/22-01/09, URBROJ: 2198-23-01-22-49 od 7.5.2024. godine, objavljuje se

JAVNA RASPRAVA

o prijedlogu III. Izmjena i dopuna Prostornog plana uređenja Grada Obrova

Javni uvid u prijedlog III. Izmjena i dopuna Prostornog plana uređenja Grada Obrova organizira se u vremenu od 13. srpnja 2024. do 22. srpnja 2024. godine u Gradskoj vijećnici Grada Obrova, Trg dr. Franje Tuđmana 1, Obrovac, svakog radnog dana od 09:00 – 14:00 sati.

Javno izlaganje o prijedlogu III. Izmjena i dopuna Prostornog plana uređenja Grada Obrova održat će se u srijedu, 17. srpnja 2024. godine, u Gradskoj vijećnici Grada Obrova, Trg dr. Franje Tuđmana 1, Obrovac, s početkom u 10:00 sati.

Pisana očitovanja, mišljenja, prijedlozi i primjedbe na prijedlog III. Izmjena i dopuna Prostornog plana uređenja Grada Obrova mogu se dostaviti najkasnije do završetka javnog uvida, na adresu: Grad Obrovac, Trg dr. Franje Tuđmana 1, 23450 Obrovac.




Pisana očitovanja, mišljenja, prijedlozi i primjedbe moraju biti čitko napisani i potpisani imenom i prezimenom uz adresu podnositelja kako bi se podnositeljima mogla dostaviti pisana obavijest o razlozima neprihvatanja odnosno djelomičnog prihvaćanja njihovih prijedloga i primjedbi.

GRAD OBROVAC  
UPRAVNI ODJEL ZA LOKALNU SAMOUPRAVU  
KLASA: 350-01/22-01/09  
URBROJ: 2198-23-01-23-96  
U Obrovcu, 3.7.2024.

# Preslika objave s web stranice Ministarstva graditeljstva i prostornog uređenja



## Informacije o javnim raspravama

-  Ispiši stranicu
-  Podijeli na Facebooku
-  Podijeli na Twitteru

11.07.2024. - Informacija o javnoj raspravi o Prijedlogu III. izmjena i dopuna Urbanističkog plana uređenja UPU 1 - Bakar

11.07.2024. | pdf (546kb)

11.07.2024. - Informacija o ponovnoj javnoj raspravi o Prijedlogu Urbanističkog plana uređenja „Orašac 2“, Grad Dubrovnik

11.07.2024. | pdf (48kb)

10.07.2024. - Informacija o javnoj raspravi o Prijedlogu Urbanističkog plana uređenja Sveta Helena II u Samoboru

10.07.2024. | pdf (48kb)

10.07.2024. - Informacija o javnoj raspravi o Prijedlogu izmjene i dopune Urbanističkog plana uređenja gospodarske zone "Cubinec", Grad Križevci

10.07.2024. | pdf (261kb)

09.07.2024. - Informacija o javnoj raspravi o Prijedlogu III. izmjena i dopuna Prostornog plana uređenja Općine Beretinec

09.07.2024. | pdf (100kb)

09.07.2024. - Informacija o ponovnoj javnoj raspravi o prijedlogu Urbanističkog plana uređenja luke Ugljan/selo, Općina Preko

09.07.2024. | pdf (70kb)

05.07.2024. - Informacija o javnoj raspravi o Prijedlogu XIV. izmjena i dopuna Prostornog plana uređenja Općine Perušić

05.07.2024. | pdf (45kb)

03.07.2024. - Informacija o ponovnoj javnoj raspravi o Prijedlogu UPU gospodarske zone Kapela-Dubrava (južni dio), Općina Tisno

03.07.2024. | pdf (627kb)

03.07.2024. - Informacija o javnoj raspravi o Prijedlogu III. izmjena i dopuna Prostornog plana uređenja Grada Obrovca

03.07.2024. | pdf (95kb)

## Preslika objave s web stranice Općine



Prilagodba pristupačnosti **A** **A** **A** ↑

Početna

Grad Obrovac

Uprava

Dokumenti

Javna nabava

Natječaji

Kontakti

### Obavijest o javnoj raspravi o prijedlogu III. Izmjena i dopuna Prostornog plana uređenja Grada Obrovca

#### Preuzimanje priloga:

Obavijest o javnoj raspravi o prijedlogu III. Izmjena i dopuna Prostornog plana uređenja Grada Obrovca



**Grad Obrovac**

Službena mrežna stranica



Tel: (023) 689 056, (023) 689 007,  
(023) 689 008  
Fax: (023) 689 054  
Email: info@obrovac.hr

Izjava o pristupačnosti

Radni dan: 7-15 sati  
Dnevni odmor: od 11:00 do 11:30 sati  
Rad sa strankama:  
07:30 do 11:00 sati

## Posebna pisana obavijest o javnoj raspravi s dokazima objave (povratnice)



**REPUBLIKA HRVATSKA**  
**ZADARSKA ŽUPANIJA**  
**GRAD OBROVAC**  
**UPRAVNI ODJEL ZA LOKALNU**  
**SAMOUPRAVU**

KLASA: 350-01/22-01/09  
URBROJ: 2198-23-03/1-24-57  
U Obrovcu, 3.7.2024.

Na temelju čl. 97. Zakona o prostornom uređenju ("Narodne novine", 153/13, 65/17, 114/18, 39/19, 98/19, 67/23), i Zaključka Gradonačelnika Grada Obrovca, KLASA: 350-01/22-01/09, URBROJ: 2198-23-01-22-45 od 7.6.2024. godine, Upravni odjel za lokalnu samoupravu dostavlja **posebnu pisanu**

### **OBAVIJEST**

**o javnoj raspravi o**

### **prijedlogu III. Izmjena i dopuna Prostornog plana uređenja Grada Obrovca**

Obavještavaju se javnopravna tijela određena posebnim propisima koja su dala ili trebala dati zahtjeve za izradu prijedlogu III. Izmjena i dopuna Prostornog plana uređenja Grada Obrovca (u daljnjem tekstu Prijedlog Plana) da će se o Prijedlogu Plana održati javna rasprava.

Javna rasprava o Prijedlogu Plana započinje 15. srpnja 2024. godine i traje do 22. srpnja 2024. godine.

Javni uvid u Prijedlog Plana, u vrijeme trajanja javne rasprave, može se izvršiti u Gradskoj vijećnici Grada Obrovca, Trg dr. Franje Tuđmana 1, Obrovac, svakim radnim danom od 09:00 do 14:00 sati.

Javno izlaganje o Prijedlogu Plana sa stručnim obrazloženjem izradivača održat će se u srijedu, 17. srpnja 2024. godine, s početkom u 10:00 sati u Gradskoj vijećnici Grada Obrovca, Trg dr. Franje Tuđmana 1, Obrovac.

Primjedbe i prijedlozi, te očitovanja na izloženi Prijedlog Plana mogu se dostaviti najkasnije do završetka javnog uvida na adresu: Grad Obrovac, Trg dr. Franje Tuđmana 1, 23450 Obrovac:

- upisivanjem primjedbi u knjigu primjedbi koja se nalazi uz Prijedlog Plana na javnom izlaganju,
- iskazivanjem primjedbi u zapisnik koji će se voditi pri javnom izlaganju,
- upućivanjem Nositelju izrade pismenih primjedbi Upravnom odjelu za lokalnu samoupravu, na adresu Grad Obrovac, Trg dr. Franje Tuđmana 1, 23450 Obrovac, do zaključivanja javne rasprave.

Primjedbe koje nisu dostavljene u roku, te nisu čitko napisane i potpisane imenom i prezimenom i adresom podnositelja neće se uzeti u obzir u pripremi izvješća o javnoj raspravi.

Prijedlog Plana bit će dostupan i na web stranici Grada Obrovca ([www.obrovac.hr](http://www.obrovac.hr)).

Ako u određenom roku tijela državne uprave i pravne osobe s javnim ovlastima ne dostave pisano očitovanje, smatrat će se da nemaju primjedbi.



Pročelnica:

Gordana Renić, dipl. oec.

#### DOSTAVITI:

1. Ministarstvo graditeljstva i prostornog uređenja i državne imovine Ulica Republike Austrije 20, 10000 Zagreb,
2. Ministarstvo gospodarstva i održivog razvoja, Radnička cesta 80, Zagreb,
3. Ministarstvo poljoprivrede, Ulica grada Vukovara 78, 10000 Zagreb,
4. Ministarstvo kulture, Uprava za zaštitu kulturne baštine, Konzervatorski odjel u Zadru, Ilije Smiljančića 3, 23000 Zadar,
5. Ministarstvo unutarnjih poslova, PU Zadarska, Bana Josipa Jelačića 30, 23000 Zadar,
6. HOPS – PRP Split, Ljudevita Posavskog 5, 21000 Split,
7. HOPS – PRP Rijeka, Ulica Maršala Tita 166, 51410 Opatija,
8. HEP- ODS Zadar, Kralja Dmitra Zvonimira 8, 23000 Zadar,
9. HEP – Obnovljivi izvori energije d.o.o. Ulica grada Vukovara 37, 10000 Zagreb,
10. PLINACRO d.o.o., Savska cesta 88a, 10000 Zagreb,
11. EVN Croatia Plin d.o.o., Zagrebačka avenija 104, 10000 Zagreb,
12. Hrvatske vode VGO Split, Vukovarska 35, 21000 Split,
13. Hrvatske šume d.o.o., Uprava šuma Podružnica Split, Kralja Zvonimira 35/III 1, 21 000 Split,
14. Hrvatske ceste d.o.o., Vončinina 3, 10000 Zagreb,
15. Hrvatske ceste, Poslovna jedinica Zadar, Nikole Tesle 14b, 23000 Zadar,
16. Županijska uprava za ceste, Zrinsko Frankopanska 10/II, 23000 Zadar,
17. HŽ Infrastruktura d.o.o., Mihanovićeveva 12, 10000 Zagreb,
18. Lučka kapetanija Zadar, Liburnska obala 8, 23000 Zadar,
19. Lučka uprava Zadar, Gaženička cesta 28 A, 23000 Zadar,
20. Županijska lučka uprava Zadar, Liburnska obala 6/5, 23000 Zadar ,
21. HAKOM, Roberta Frangeša Mihanovića 9, 10000 Zagreb,
22. Vodovod d.o.o Zadar, Špire Brusine 17, 23000 Zadar,
23. Infragrad d.o.o., Stjepana Radića c-12, 23450 Obrovac,
24. Loši d.o.o., Kraljice Jelene 31, 23211 Pakoštane,
25. Zadarska županija, Zavod za prostorno uređenje Zadarske županije, Braće Vranjanin 11, 23 000 Zadar,
26. Mjesni odbor Obrovac
27. Mjesni odbor Bilišani
28. Mjesni odbor Karin
29. Mjesni odbor Muškovci
30. Mjesni odbor Žegar
31. Mjesni odbor Kruševo
32. Mjesni odbor Golubić
33. Mjesni odbor Krupa
34. Mjesni odbor Zelengrad



**REPUBLIKA HRVATSKA  
ZADARSKA ŽUPANIJA  
GRAD OBROVAC  
UPRAVNI ODJEL ZA LOKALNU  
SAMOUPRAVU**

KLASA: 350-01/22-01/09  
URBROJ: 2198-23-03/01-24-58  
U Obrovcu, 3. 7. 2024.

Na temelju čl. 97. Zakona o prostornom uređenju ("Narodne novine", 153/13, 65/17, 114/18, 39/19, 98/19, 67/23), i Zaključka Gradonačelnika Grada Obrovca, KLASA: 350-01/22-01/09, URBROJ: 2198-23-01-22-45 od 7.6.2024. godine, Upravni odjel za lokalnu samoupravu dostavlja **posebnu pisanu**

**OBAVIJEST**  
**o javnoj raspravi o**  
**prijedlogu III. Izmjena i dopuna Prostornog plana uređenja Grada Obrovca**

Obavještavaju se javnopravna tijela određena posebnim propisima koja su dala ili trebala dati zahtjeve za izradu prijedlogu III. Izmjena i dopuna Prostornog plana uređenja Grada Obrovca (u daljnjem tekstu Prijedlog Plana) da će se o Prijedlogu Plana održati javna rasprava.

Javna rasprava o Prijedlogu Plana započinje 15. srpnja 2024. godine i traje do 22. srpnja 2024. godine.

Javni uvid u Prijedlog Plana, u vrijeme trajanja javne rasprave, može se izvršiti u Gradskoj vijećnici Grada Obrovca, Trg dr. Franje Tuđmana 1, Obrovac, svakim radnim danom od 09:00 do 14:00 sati.

Javno izlaganje o Prijedlogu Plana sa stručnim obrazloženjem izrađivača održat će se u srijedu, 17. srpnja 2024. godine, s početkom u 10:00 sati u Gradskoj vijećnici Grada Obrovca, Trg dr. Franje Tuđmana 1, Obrovac.

Primjedbe i prijedlozi, te očitovanja na izloženi Prijedlog Plana mogu se dostaviti najkasnije do završetka javnog uvida na adresu: Grad Obrovac, Trg dr. Franje Tuđmana 1, 23450 Obrovac:

- upisivanjem primjedbi u knjigu primjedbi koja se nalazi uz Prijedlog Plana na javnom izlaganju,
- iskazivanjem primjedbi u zapisnik koji će se voditi pri javnom izlaganju,

- upućivanjem Nositelju izrade pismenih primjedbi Upravnom odjelu za lokalnu samoupravu, na adresu Grad Obrovac, Trg dr. Franje Tuđmana 1, 23450 Obrovac, do zaključivanja javne rasprave.

Primjedbe koje nisu dostavljene u roku, te nisu čitko napisane i potpisane imenom i prezimenom i adresom podnositelja neće se uzeti u obzir u pripremi izvješća o javnoj raspravi.

Prijedlog Plana bit će dostupan i na web stranici Grada Obrovca ([www.obrovac.hr](http://www.obrovac.hr)).

Ako u određenom roku tijela državne uprave i pravne osobe s javnim ovlastima ne dostave pisano očitovanje, smatrat će se da nemaju primjedbi.



Pročelnica:

Gordana Renić, dipl. oec.

Svima prema dostavnoj listi:

1. Grad Benkovac, Šetalište kneza Branimira 12, 23420 Benkovac,
2. Općina Novigrad, Trg kralja Tomislava 1, 23312 Novigrad,
3. Općina Posedarje, Trg Martina Posedarskog 1, 23242 Posedarje,
4. Općina Jasenice, Petra Zoranića 61, 23243 Jasenice,
5. Općina Gračac, Park Sv. Jurja 1, 23440 Gračac,
6. Općina Ervenik, Butiga br. 24, 22306 Ervenik.

POŠILJATELJ:

POVRATNICA

Oznaka spisa: 350-01/22-01/09

EV: 2198-23-03/1-24-57

Naziv opravka koji se dostavlja:

Broj priloga:

Na adresu primatelja: DUC

Zrinsko - Frankopanska 10/11

23 000 ZADAR

VRATITI NA ADRESU POŠILJATELJA

ZADARSKA ŽUPANIJA  
GRAD OBROVAC

AR RG 09 213 540 9 HR

POŠILJATELJ:

POVRATNICA

Oznaka spisa: 350-01/22-01/09

EV: 2198-23-03/1-24-57

Naziv opravka koji se dostavlja:

Broj priloga:

Na adresu primatelja: HOPS PRP Zrinsko

Marsala Tita 16F

5110 Opuzen

VRATITI NA ADRESU POŠILJATELJA

ZADARSKA ŽUPANIJA  
GRAD OBROVAC

AR RG 09 213 533 8 HR

POŠILJATELJ:

POVRATNICA

Oznaka spisa: 350-01/22-01/09

EV: 2198-23-03/1-24-57

Naziv opravka koji se dostavlja:

Broj priloga:

Na adresu primatelja: HRVATSKE UDE

VIP SPRT

Vukovarska 25, 21 000

Split

VRATITI NA ADRESU POŠILJATELJA

ZADARSKA ŽUPANIJA  
GRAD OBROVAC

AR RG 09 213 534 1 HR

**DOSTAVNICA**

Potvrđujem da sam danas ..... 20... godine.  
 primio otpравak označen na prednjoj strani. (Datum ispisati slovima)

Primalatelj: 

Dostavljač: 

1. Budući da primalatelj **NIJE ZATEČEN** na mjestu gdje treba dostaviti otpравak ni nakon ostavljene pismene obavijesti da radi dostavljanja bude u određeno vrijeme u svom stanu odnosno na svom radnom mjestu, dostava je obavljena predajom otpравka punoljetnom članu domaćinstva primalatelja - kućepazitelju - susjedu - ovlaštenoj osobi koja radi na istom mjestu s primalateljem.

2. Kad osoba kojoj je pismeno upućeno, odnosno poslovno sposobni član njezina kućanstva, odnosno ovlaštena osoba ili radnik državnog tijela, fizičke ili pravne osobe bez zakonitog razloga odbije primiti pismeno, dostavljač će to naznačiti na pismeno i vratiti ga sudu, a u stanu ili prostorijama gdje osoba radi, odnosno u sandučiću će ostaviti obavijest o pokušanoj dostavi s upozorenjem da će se dostava obaviti preko oglasne ploče suda.

Dana: ..... 20.... god. u ..... sati

Potpis dostavljača:

(Ime i prezime te osobe)

(Ako je primalatelj nepismen ili nije u stanju potpisati se, dostavljač će ispisati njegovo ime i prezime i slovima dati primitka s napomenom zašto primalatelj nije stavio svoj potpis)

Napomena dostavljača u slučaju neisporuke:

**Napomena:** Ako se obrada dostave obavlja računalom veličina omotnice s povratnicom za dostavu u vlastite ruke može biti i drugih dimenzija koje su prilagođene automatskoj obradi podataka.

**Obrazac 102.** upotrebljava se za dostavu u predmetima na koje se primjenjuju pravila o dostavi prema ZPP-u.

**DOSTAVNICA**

Potvrđujem da sam danas ..... 20.... godine.  
 primio otpравak označen na prednjoj strani. (Datum ispisati slovima)

Primalatelj: **ELEKTROPRIMORJE RIJEKA**  
 T. J. OPRTILJA 401200409

Dostavljač: 

1. Budući da primalatelj **NIJE ZATEČEN** na mjestu gdje treba dostaviti otpравak ni nakon ostavljene pismene obavijesti da radi dostavljanja bude u određeno vrijeme u svom stanu odnosno na svom radnom mjestu, dostava je obavljena predajom otpравka punoljetnom članu domaćinstva primalatelja - kućepazitelju - susjedu - ovlaštenoj osobi koja radi na istom mjestu s primalateljem.

2. Kad osoba kojoj je pismeno upućeno, odnosno poslovno sposobni član njezina kućanstva, odnosno ovlaštena osoba ili radnik državnog tijela, fizičke ili pravne osobe bez zakonitog razloga odbije primiti pismeno, dostavljač će to naznačiti na pismeno i vratiti ga sudu, a u stanu ili prostorijama gdje osoba radi, odnosno u sandučiću će ostaviti obavijest o pokušanoj dostavi s upozorenjem da će se dostava obaviti preko oglasne ploče suda.

Dana: ..... 20.... god. u ..... sati

Potpis dostavljača:

(Ime i prezime te osobe)

(Ako je primalatelj nepismen ili nije u stanju potpisati se, dostavljač će ispisati njegovo ime i prezime i slovima dati primitka s napomenom zašto primalatelj nije stavio svoj potpis)

Napomena dostavljača u slučaju neisporuke:

**Napomena:** Ako se obrada dostave obavlja računalom veličina omotnice s povratnicom za dostavu u vlastite ruke može biti i drugih dimenzija koje su prilagođene automatskoj obradi podataka.

**Obrazac 102.** upotrebljava se za dostavu u predmetima na koje se primjenjuju pravila o dostavi prema ZPP-u.

**DOSTAVNICA**

Potvrđujem da sam danas ..... 20... godine.  
 primio otpравak označen na prednjoj strani. (Datum ispisati slovima)

Primalatelj: **HRVATSKA VOĐE**  
 Vodovodni sustav

Dostavljač: 

1. Budući da primalatelj **NIJE ZATEČEN** na mjestu gdje treba dostaviti otpравak ni nakon ostavljene pismene obavijesti da radi dostavljanja bude u određeno vrijeme u svom stanu odnosno na svom radnom mjestu, dostava je obavljena predajom otpравka punoljetnom članu domaćinstva primalatelja - kućepazitelju - susjedu - ovlaštenoj osobi koja radi na istom mjestu s primalateljem.

2. Kad osoba kojoj je pismeno upućeno, odnosno poslovno sposobni član njezina kućanstva, odnosno ovlaštena osoba ili radnik državnog tijela, fizičke ili pravne osobe bez zakonitog razloga odbije primiti pismeno, dostavljač će to naznačiti na pismeno i vratiti ga sudu, a u stanu ili prostorijama gdje osoba radi, odnosno u sandučiću će ostaviti obavijest o pokušanoj dostavi s upozorenjem da će se dostava obaviti preko oglasne ploče suda.

Dana: ..... 20.... god. u ..... sati

Potpis dostavljača:

(Ime i prezime te osobe)

(Ako je primalatelj nepismen ili nije u stanju potpisati se, dostavljač će ispisati njegovo ime i prezime i slovima dati primitka s napomenom zašto primalatelj nije stavio svoj potpis)

Napomena dostavljača u slučaju neisporuke:

**Napomena:** Ako se obrada dostave obavlja računalom veličina omotnice s povratnicom za dostavu u vlastite ruke može biti i drugih dimenzija koje su prilagođene automatskoj obradi podataka.

**Obrazac 102.** upotrebljava se za dostavu u predmetima na koje se primjenjuju pravila o dostavi prema ZPP-u.

POŠILJATELJ:

POVRATNICA

Oznaka spisa: 350-01/22-01/09

EV: 2198-23-03/1-24-57

Naziv otpravka koji se dostavlja:

Broj priloga:

Na adresu primatelja: HRVATSKO CESTE

Područna jedinica Zadar  
Nikole Tesle Mb, 23 000  
ZADAR

VRATITI NA ADRESU POŠILJATELJA

ZADARSKA ŽUPANIJA  
GRAD OBROVAC

AR RG 09 213 531 5 HR

POŠILJATELJ:

POVRATNICA

Oznaka spisa: 350-01/22-01/09

EV: 2198-23-03/1-24-57

Naziv otpravka koji se dostavlja:

Broj priloga:

Na adresu primatelja: MINISTARSTVO

POLIOPPRIZADE  
U. grada Vukovca 79  
10 000 Zagreb

VRATITI NA ADRESU POŠILJATELJA

ZADARSKA ŽUPANIJA  
GRAD OBROVAC

AR RG 09 213 544 3 HR

POŠILJATELJ:

POVRATNICA

Oznaka spisa: 350-01/22-01/09

EV: 2198-23-03/1-24-57

Naziv otpravka koji se dostavlja:

Broj priloga:

Na adresu primatelja: MIN. GRAD. IZU

1 DR. NOV.  
Republike Austrije 20

VRATITI NA ADRESU POŠILJATELJA

ZADARSKA ŽUPANIJA  
GRAD OBROVAC

AR RG 09 213 536 9 HR

DOSTAVNICA

Potvrđujem da sam danas 05.07.2024. godine. 20... godine.

primio otpравak označen na prednjoj strani. (Datum ispisati slovima)

Primalatelj: Projevan



Dostavljač: [Signature]

1. Budući da primalatelj NIJE ZATEČEN na mjestu gdje treba dostaviti otpравak ni nakon ostavljene pismene obavijesti da radi dostavljanja bude u određeno vrijeme u svom stanu odnosno na svom radnom mjestu, dostava je obavljena predjnom otpравkom punoljetnom članu domaćinstva primalatolja - kućepazitelju - susjedu - ovlaštenoj osobi koja radi na istom mjestu s primalateljem.

2. Kad osoba kojoj je pismeno upućeno, odnosno poslovno sposobni član njezina kućanstva, odnosno ovlaštena osoba ili radnik državnog tijela, fizičke ili pravne osobe bez zakonitog razloga odbije primiti pismeno, dostavljač će to naznačiti na pismeno i vratiti ga sudu, a u stanu ili prostorijama gdje osoba radi, odnosno u sandučiću će ostaviti obavijest o pokušanoj dostavi s upozorenjem da će se dostava obaviti preko oglasne ploče suda.

Dana: 20... god. u ... sati

Potpis dostavljača:

(Ime i prezime te osobe)

(Ako je primalatelj nepismen ili nije u stanju potpisati se, dostavljač će ispisati njegovo ime i prezime i slovima dan primitika s napomenom zašto primalatelj nije stavio svoj potpis)

Napomena dostavljača u slučaju neisporuke:

Napomena: Ako se obrada dostave obavlja računalom veličina omotnice s povratnicom za dostavu u vlastite ruke može biti i drugih dimenzija koje su prilagođene automatskoj obradi podataka.

Obrazac 102. upotrebljava se za dostavu u predmetima na koje se primjenjuju pravila o dostavi prema ZPP-U.

DOSTAVNICA

Potvrđujem da sam danas 02.07.2024. godine. 20... godine.

primio otpравak označen na prednjoj strani. (Datum ispisati slovima)

REPUBLIKA HRVATSKA  
MINISTARSTVO POLJOPRIVREDE,  
ŠUMARSTVA I RIBARSTVA

ZAGREB, ul. grada Vukovca 70



Dostavljač: [Signature]

1. Budući da primalatelj NIJE ZATEČEN na mjestu gdje treba dostaviti otpравak ni nakon ostavljene pismene obavijesti da radi dostavljanja bude u određeno vrijeme u svom stanu odnosno na svom radnom mjestu, dostava je obavljena predjnom otpравkom punoljetnom članu domaćinstva primalatolja - kućepazitelju - susjedu - ovlaštenoj osobi koja radi na istom mjestu s primalateljem.

2. Kad osoba kojoj je pismeno upućeno, odnosno poslovno sposobni član njezina kućanstva, odnosno ovlaštena osoba ili radnik državnog tijela, fizičke ili pravne osobe bez zakonitog razloga odbije primiti pismeno, dostavljač će to naznačiti na pismeno i vratiti ga sudu, a u stanu ili prostorijama gdje osoba radi, odnosno u sandučiću će ostaviti obavijest o pokušanoj dostavi s upozorenjem da će se dostava obaviti preko oglasne ploče suda.

Dana: 20... god. u ... sati

Potpis dostavljača:

(Ime i prezime te osobe)

(Ako je primalatelj nepismen ili nije u stanju potpisati se, dostavljač će ispisati njegovo ime i prezime i slovima dan primitika s napomenom zašto primalatelj nije stavio svoj potpis)

Napomena dostavljača u slučaju neisporuke:

Napomena: Ako se obrada dostave obavlja računalom veličina omotnice s povratnicom za dostavu u vlastite ruke može biti i drugih dimenzija koje su prilagođene automatskoj obradi podataka.

Obrazac 102. upotrebljava se za dostavu u predmetima na koje se primjenjuju pravila o dostavi prema ZPP-U.


DOSTAVNICA

08-07-2024

Potvrđujem da sam danas 08-07-2024. godine. 20... godine.

primio otpравak označen na prednjoj strani. (Datum ispisati slovima)

Primalatelj: [Signature]



Dostavljač: [Signature]

1. Budući da primalatelj NIJE ZATEČEN na mjestu gdje treba dostaviti otpравak ni nakon ostavljene pismene obavijesti da radi dostavljanja bude u određeno vrijeme u svom stanu odnosno na svom radnom mjestu, dostava je obavljena predjnom otpравkom punoljetnom članu domaćinstva primalatolja - kućepazitelju - susjedu - ovlaštenoj osobi koja radi na istom mjestu s primalateljem.

2. Kad osoba kojoj je pismeno upućeno, odnosno poslovno sposobni član njezina kućanstva, odnosno ovlaštena osoba ili radnik državnog tijela, fizičke ili pravne osobe bez zakonitog razloga odbije primiti pismeno, dostavljač će to naznačiti na pismeno i vratiti ga sudu, a u stanu ili prostorijama gdje osoba radi, odnosno u sandučiću će ostaviti obavijest o pokušanoj dostavi s upozorenjem da će se dostava obaviti preko oglasne ploče suda.

Dana: 20... god. u ... sati

Potpis dostavljača:

(Ime i prezime te osobe)

(Ako je primalatelj nepismen ili nije u stanju potpisati se, dostavljač će ispisati njegovo ime i prezime i slovima dan primitika s napomenom zašto primalatelj nije stavio svoj potpis)

Napomena dostavljača u slučaju neisporuke:

Napomena: Ako se obrada dostave obavlja računalom veličina omotnice s povratnicom za dostavu u vlastite ruke može biti i drugih dimenzija koje su prilagođene automatskoj obradi podataka.

Obrazac 102. upotrebljava se za dostavu u predmetima na koje se primjenjuju pravila o dostavi prema ZPP-U.

POŠILJATELJ:

POVRATNICA

Oznaka spisa: 250-01/22-01/09

EV: 2198-23-03/1-24-57

Naziv otpravka koji se dostavlja:

Broj priloga:

Na adresu primatelja: kuća uprava

Granična cesta 28A  
23 000 ZADAR

VRATITI NA ADRESU POŠILJATELJA

ZADARSKA ŽUPANIJA  
GRAD OBROVAC

AR RG 09 213 538 6 HR

POŠILJATELJ:

POVRATNICA

Oznaka spisa: 250-01/22-01/09

EV: 2198-23-03/1-24-57

Naziv otpravka koji se dostavlja:

Broj priloga:

Na adresu primatelja: MIV. GOSP. I

ODZ. RAZVOJA  
Radnička 10, 10 000  
Zagreb

VRATITI NA ADRESU POŠILJATELJA

ZADARSKA ŽUPANIJA  
GRAD OBROVAC

AR RG 09 213 547 4 HR

POŠILJATELJ:

POVRATNICA

Oznaka spisa: 250-01/22-01/09

EV: 2198-23-03/1-24-57

Naziv otpravka koji se dostavlja:

Broj priloga:

Na adresu primatelja: HEP-obraviti

Izvori energije d.o.o.  
Ulica grada Vukovca 34  
10 000 Zagreb

VRATITI NA ADRESU POŠILJATELJA

ZADARSKA ŽUPANIJA  
GRAD OBROVAC

AR RG 09 213 549 1 HR

DOSTAVNICA

Potvrđujem da sam danas 11.07.2024. 20. godine.

primio otpравak označen na prednjoj strani. (Datum ispisati slovima)



Primateљ:

Dostavljаč:

1. Budući da primatelj NIJE ZATEČEN na mjestu gdje treba dostaviti otpравak ni nakon ostavljene pismene obavijesti da radi dostavljanja bude u određeno vrijeme u svom stanu odnosno na svom radnom mjestu, dostava je obavljena predajom otpравka punoljetnom članu domaćinstva primatelja - kućepazitelju - susjedu - ovlaštenoj osobi koja radi na istom mjestu s primateljem.

2. Kad osoba kojoj je pismo upućeno, odnosno poslovno sposobni član njezina kućanstva, odnosno ovlaštena osoba ili radnik državnog tijela, fizičke ili pravne osobe bez zakonitog razloga odbije primiti pismo, dostavljаč će to naznačiti na pismo i vratiti ga sudu, a u stanu ili prostorijama gdje osoba radi, odnosno u sandučiću će ostaviti obavijest o pokušanoj dostavi s upozorenjem da će se dostava obaviti preko oglasne ploče suda.

Dana: 20. god. u sati

Potpis dostavljаča:

(Ime i prezime te osobe)

(Ako je primatelj nepismeni ili nije u stanju potpisati se, dostavljаč će ispisati njegovo ime i prezime i slovima dan primitika s napomenom zašto primatelj nije stavio svoj potpis)

Napomena dostavljаča u slučaju neisporuke:

Napomena: Ako se obrada dostave obavlja računalom veličina omočnice s povratnicom za dostavu u vlastite ruke može biti i drugih dimenzija koje su prilagođene automatskoj obradi podataka.

Obrazac 102. upotrebljava se za dostavu u predmetima na koje se primjenjuju pravila o dostavi prema ZPP-u.

DOSTAVNICA

Potvrđujem da sam danas 20. godine.

primio otpравak označen na prednjoj strani. (Datum ispisati slovima)

REPUBLIKA HRVATSKA
MINISTARSTVO ZAŠTITE OKOLIŠA
ZELENE TRANZICIJE
Radnička cesta 80
10000 Zagreb



Primateљ:

Dostavljаč:

1. Budući da primatelj NIJE ZATEČEN na mjestu gdje treba dostaviti otpравak ni nakon ostavljene pismene obavijesti da radi dostavljanja bude u određeno vrijeme u svom stanu odnosno na svom radnom mjestu, dostava je obavljena predajom otpравka punoljetnom članu domaćinstva primatelja - kućepazitelju - susjedu - ovlaštenoj osobi koja radi na istom mjestu s primateljem.

2. Kad osoba kojoj je pismo upućeno, odnosno poslovno sposobni član njezina kućanstva, odnosno ovlaštena osoba ili radnik državnog tijela, fizičke ili pravne osobe bez zakonitog razloga odbije primiti pismo, dostavljаč će to naznačiti na pismo i vratiti ga sudu, a u stanu ili prostorijama gdje osoba radi, odnosno u sandučiću će ostaviti obavijest o pokušanoj dostavi s upozorenjem da će se dostava obaviti preko oglasne ploče suda.

Dana: 20. god. u sati

Potpis dostavljаča:

(Ime i prezime te osobe)

(Ako je primatelj nepismeni ili nije u stanju potpisati se, dostavljаč će ispisati njegovo ime i prezime i slovima dan primitika s napomenom zašto primatelj nije stavio svoj potpis)

Napomena dostavljаča u slučaju neisporuke:

Napomena: Ako se obrada dostave obavlja računalom veličina omočnice s povratnicom za dostavu u vlastite ruke može biti i drugih dimenzija koje su prilagođene automatskoj obradi podataka.

Obrazac 102. upotrebljava se za dostavu u predmetima na koje se primjenjuju pravila o dostavi prema ZPP-u.

DOSTAVNICA

Potvrđujem da sam danas 20. godine.

primio otpравak označen na prednjoj strani. (Datum ispisati slovima)

HRVATSKA ELEKTROPRIVREDA d.o.o.
ZAGREB
Ulica grada Vukovog 37



Primateљ:

Dostavljаč:

1. Budući da primatelj NIJE ZATEČEN na mjestu gdje treba dostaviti otpравak ni nakon ostavljene pismene obavijesti da radi dostavljanja bude u određeno vrijeme u svom stanu odnosno na svom radnom mjestu, dostava je obavljena predajom otpравka punoljetnom članu domaćinstva primatelja - kućepazitelju - susjedu - ovlaštenoj osobi koja radi na istom mjestu s primateljem.

2. Kad osoba kojoj je pismo upućeno, odnosno poslovno sposobni član njezina kućanstva, odnosno ovlaštena osoba ili radnik državnog tijela, fizičke ili pravne osobe bez zakonitog razloga odbije primiti pismo, dostavljаč će to naznačiti na pismo i vratiti ga sudu, a u stanu ili prostorijama gdje osoba radi, odnosno u sandučiću će ostaviti obavijest o pokušanoj dostavi s upozorenjem da će se dostava obaviti preko oglasne ploče suda.

Dana: 20. god. u sati

Potpis dostavljаča:

(Ime i prezime te osobe)

(Ako je primatelj nepismeni ili nije u stanju potpisati se, dostavljаč će ispisati njegovo ime i prezime i slovima dan primitika s napomenom zašto primatelj nije stavio svoj potpis)

Napomena dostavljаča u slučaju neisporuke:

Napomena: Ako se obrada dostave obavlja računalom veličina omočnice s povratnicom za dostavu u vlastite ruke može biti i drugih dimenzija koje su prilagođene automatskoj obradi podataka.

Obrazac 102. upotrebljava se za dostavu u predmetima na koje se primjenjuju pravila o dostavi prema ZPP-u.

POŠILJATELJ:

POVRATNICA

Oznaka spisa: 350-01/22-01/09

EV: 2198-23-03/1-24-57

Naziv otpravka koji se dostavlja:

Broj priloga:

Na adresu primatelja: H5 Infrastruktura d.o.o.

Mihanaićeva 12

10 000 Zagreb

VRATITI NA ADRESU POŠILJATELJA

ZADARSKA ŽUPANIJA  
GRAD OBROVAC

AR RG 09 213 537 2 HR

POŠILJATELJ:

POVRATNICA

Oznaka spisa: 350-01/22-01/09

EV: 2198-23-03/1-24-57

Naziv otpravka koji se dostavlja:

Broj priloga:

Na adresu primatelja: HAKOM

R.F. Mihanaića 9

10 000 Zagreb

VRATITI NA ADRESU POŠILJATELJA

ZADARSKA ŽUPANIJA  
GRAD OBROVAC

AR RG 09 213 530 7 HR

POŠILJATELJ:

POVRATNICA

Oznaka spisa: obavijest

EV:

Naziv otpravka koji se dostavlja:

Broj priloga:

Na adresu primatelja: HAKOM

R.F. Mihanaića 9

10110 Zagreb

VRATITI NA ADRESU POŠILJATELJA

ZADARSKA ŽUPANIJA  
GRAD OBROVAC

AR RG 09 213 520 5 HR

DOSTAVNICA

Potvrđujem da sam danas 20. godine primio otpравак označen na prednjoj strani (Datum ispisati slovima)

OSMOG SRPNJA 2024.
Mihajlovićeva 12, Zagreb

ZAGREB 10-VII 2024. Dostavljač

1. Budući da primatelj NIJE ZATEČEN na mjestu gdje treba dostaviti otpравак ni nakon ostavljene pismene obavijesti da radi dostavljanja bude u određeno vrijeme u svom stanu odnosno na svom radnom mjestu, dostava je obavljena predajom otpравка punoljetnom članu domaćinstva primatelja - kućepaziteљу - susjedu - ovlaštenoj osobi koja radi na istom mjestu s primateljem.

2. Kad osoba kojoj je pismo upućeno, odnosno poslovno sposobni član njezina kućanstva, odnosno ovlaštena osoba ili radnik državnog tijela, fizičke ili pravne osobe bez zakonitog razloga odbije primiti pismo, dostavljač će to naznačiti na pismeno i vratiti ga sudu, a u stanu ili prostorijama gdje osoba radi, odnosno u sandučiću će ostaviti obavijest o pokušanoj dostavi s upozorenjem da će se dostava obaviti preko oglasne ploče suda.

Dana: 20. god. u sati Potpis dostavljača:

(Ime i prezime te osobe) (Ako je primatelj nepismen ili nije u stanju potpisati se, dostavljač će ispisati njegovo ime i prezime i slovima dan primitka s napomenom zašto primatelj nije stavio svoj potpis)

Napomena dostavljača u slučaju neisporuke: Napomena: Ako se obrada dostave obavlja računalom veličina omotnice s povratnicom za dostavu u vlastite ruke može biti i drugih dimenzija koje su prilagođene automatskoj obradi podataka. Obrazac 102. upotrebljava se za dostavu u predmetima na koje se primjenjuju pravila o dostavi prema ZPP-u.

DOSTAVNICA

Potvrđujem da sam danas 20. godine primio otpравак označen na prednjoj strani (Datum ispisati slovima)

ZAPRIMLJENO HAKOM, ZAGREB Primatelj

ZAGREB 9-VII 2024. Dostavljač

1. Budući da primatelj NIJE ZATEČEN na mjestu gdje treba dostaviti otpравак ni nakon ostavljene pismene obavijesti da radi dostavljanja bude u određeno vrijeme u svom stanu odnosno na svom radnom mjestu, dostava je obavljena predajom otpравка punoljetnom članu domaćinstva primatelja - kućepaziteљу - susjedu - ovlaštenoj osobi koja radi na istom mjestu s primateljem.

2. Kad osoba kojoj je pismo upućeno, odnosno poslovno sposobni član njezina kućanstva, odnosno ovlaštena osoba ili radnik državnog tijela, fizičke ili pravne osobe bez zakonitog razloga odbije primiti pismo, dostavljač će to naznačiti na pismeno i vratiti ga sudu, a u stanu ili prostorijama gdje osoba radi, odnosno u sandučiću će ostaviti obavijest o pokušanoj dostavi s upozorenjem da će se dostava obaviti preko oglasne ploče suda.

Dana: 20. god. u sati Potpis dostavljača:

(Ime i prezime te osobe) (Ako je primatelj nepismen ili nije u stanju potpisati se, dostavljač će ispisati njegovo ime i prezime i slovima dan primitka s napomenom zašto primatelj nije stavio svoj potpis)

Napomena dostavljača u slučaju neisporuke: Napomena: Ako se obrada dostave obavlja računalom veličina omotnice s povratnicom za dostavu u vlastite ruke može biti i drugih dimenzija koje su prilagođene automatskoj obradi podataka. Obrazac 102. upotrebljava se za dostavu u predmetima na koje se primjenjuju pravila o dostavi prema ZPP-u.

DOSTAVNICA

Potvrđujem da sam danas 20. godine primio otpравак označen na prednjoj strani (Datum ispisati slovima)

ZAPRIMLJENO HAKOM, ZAGREB Primatelj

ZAGREB 9-VII 2024. Dostavljač

1. Budući da primatelj NIJE ZATEČEN na mjestu gdje treba dostaviti otpравак ni nakon ostavljene pismene obavijesti da radi dostavljanja bude u određeno vrijeme u svom stanu odnosno na svom radnom mjestu, dostava je obavljena predajom otpравка punoljetnom članu domaćinstva primatelja - kućepaziteљу - susjedu - ovlaštenoj osobi koja radi na istom mjestu s primateljem.

2. Kad osoba kojoj je pismo upućeno, odnosno poslovno sposobni član njezina kućanstva, odnosno ovlaštena osoba ili radnik državnog tijela, fizičke ili pravne osobe bez zakonitog razloga odbije primiti pismo, dostavljač će to naznačiti na pismeno i vratiti ga sudu, a u stanu ili prostorijama gdje osoba radi, odnosno u sandučiću će ostaviti obavijest o pokušanoj dostavi s upozorenjem da će se dostava obaviti preko oglasne ploče suda.

Dana: 20. god. u sati Potpis dostavljača:

(Ime i prezime te osobe) (Ako je primatelj nepismen ili nije u stanju potpisati se, dostavljač će ispisati njegovo ime i prezime i slovima dan primitka s napomenom zašto primatelj nije stavio svoj potpis)

Napomena dostavljača u slučaju neisporuke: Napomena: Ako se obrada dostave obavlja računalom veličina omotnice s povratnicom za dostavu u vlastite ruke može biti i drugih dimenzija koje su prilagođene automatskoj obradi podataka. Obrazac 102. upotrebljava se za dostavu u predmetima na koje se primjenjuju pravila o dostavi prema ZPP-u.

POŠILJATELJ:

POVRATNICA

Oznaka spisa: 350-01/22-01/09

EV: 2198-23-03/1-24-57

Naziv otpravka koji se dostavlja:

Broj priloga:

Na adresu primatelja: Dip lista uprava

Zadar, Hibernska obala 6/5  
23 000 ZADAR

VRATITI NA ADRESU POŠILJATELJA

ZADARSKA ŽUPANIJA  
GRAD OBROVAC

AR RG 09 213 517 9 HR

POŠILJATELJ:

POVRATNICA

Oznaka spisa: 350-01/22-01/09

EV: 2198-23-03/1-24-57

Naziv otpravka koji se dostavlja:

Broj priloga:

Na adresu primatelja: MUP RH

RJ Zadar  
Buna do Jela deteta 30  
23 000 ZADAR

VRATITI NA ADRESU POŠILJATELJA

ZADARSKA ŽUPANIJA  
GRAD OBROVAC

AR RG 09 213 543 7 HR

POŠILJATELJ:

POVRATNICA

Oznaka spisa: 350-01/22-01/09

EV: 2198-23-03/1-24-57

Naziv otpravka koji se dostavlja:

Broj priloga:

Na adresu primatelja: Vodovod D.O.O.

Špire Brusine 14  
23 000 ZADAR

VRATITI NA ADRESU POŠILJATELJA

ZADARSKA ŽUPANIJA  
GRAD OBROVAC

AR RG 09 213 528 4 HR

## DOSTAVNICA

Potvrđujem da sam danas 11. 07. 2023 godine.  
 primio otpравak označen na prednjoj strani. (Datum ispisati slovima)

Primateљ:

Dostavljač:

1. Budući da primatelj **NIJE ZATIČEN** na mjestu gdje treba dostaviti otpравak ni nakon ostavljene pismene obavijesti da radi dostavljanja bude u određeno vrijeme u svom stanu odnosno na svom radnom mjestu, dostava je obavljena predajom otpравka punoljetnom članu domaćinstva primatelja - kućepazitelju - susjedu - ovlaštenoj osobi koja radi na istom mjestu s primateljem.

2. Kad osoba kojoj je pismeno upućeno, odnosno poslovno sposobni član njezina kućanstva, odnosno ovlaštena osoba ili radnik državnog tijela, fizičke ili pravne osobe bez zakonitog razloga odbije primiti pismeno, dostavljač će to naznačiti na pismeno i vratiti ga sudu, a u stanu ili prostorijama gdje osoba radi, odnosno u sandučiću će ostaviti obavijest o pokušanoj dostavi s upozorenjem da će se dostava obaviti preko oglasne ploče suda.

(Ime i prezime te osoba)

Dana: ..... 20.... god. u ..... sati

(Ako je primatelj nepismen ili nije u stanju potpisati se, dostavljač će ispisati njegovo ime i prezime i slovima dan primitka s napomenom zašto primatelj nije stavio svoj potpis)

Potpis dostavljača:

Napomena dostavljača u slučaju neisporuke: .....

**Napomena:** Ako se obrada dostave obavlja računalom veličina omotnice s povratnicom za dostavu u vlastite ruke može biti i drugih dimenzija koje su prilagođene automatskoj obradi podataka.

**Obrazac 102,** upotrebljava se za dostavu u predmetima na koje se primjenjuju pravila o dostavi prema ZPP-u.

## DOSTAVNICA

Potvrđujem da sam danas 08-07-2024 20.... godine.  
 primio otpравak označen na prednjoj strani. (Datum ispisati slovima)

Primateљ:

Dostavljač:

1. Budući da primatelj **NIJE ZATIČEN** na mjestu gdje treba dostaviti otpравak ni nakon ostavljene pismene obavijesti da radi dostavljanja bude u određeno vrijeme u svom stanu odnosno na svom radnom mjestu, dostava je obavljena predajom otpравka punoljetnom članu domaćinstva primatelja - kućepazitelju - susjedu - ovlaštenoj osobi koja radi na istom mjestu s primateljem.

2. Kad osoba kojoj je pismeno upućeno, odnosno poslovno sposobni član njezina kućanstva, odnosno ovlaštena osoba ili radnik državnog tijela, fizičke ili pravne osobe bez zakonitog razloga odbije primiti pismeno, dostavljač će to naznačiti na pismeno i vratiti ga sudu, a u stanu ili prostorijama gdje osoba radi, odnosno u sandučiću će ostaviti obavijest o pokušanoj dostavi s upozorenjem da će se dostava obaviti preko oglasne ploče suda.

(Ime i prezime te osoba)

Dana: ..... 20.... god. u ..... sati

(Ako je primatelj nepismen ili nije u stanju potpisati se, dostavljač će ispisati njegovo ime i prezime i slovima dan primitka s napomenom zašto primatelj nije stavio svoj potpis)

Potpis dostavljača:

Napomena dostavljača u slučaju neisporuke: .....

**Napomena:** Ako se obrada dostave obavlja računalom veličina omotnice s povratnicom za dostavu u vlastite ruke može biti i drugih dimenzija koje su prilagođene automatskoj obradi podataka.

**Obrazac 102,** upotrebljava se za dostavu u predmetima na koje se primjenjuju pravila o dostavi prema ZPP-u.

## DOSTAVNICA

Potvrđujem da sam danas 11-07-2024 20.... godine.  
 primio otpравak označen na prednjoj strani. (Datum ispisati slovima)

Primateљ:

Dostavljač:

1. Budući da primatelj **NIJE ZATIČEN** na mjestu gdje treba dostaviti otpравak ni nakon ostavljene pismene obavijesti da radi dostavljanja bude u određeno vrijeme u svom stanu odnosno na svom radnom mjestu, dostava je obavljena predajom otpравka punoljetnom članu domaćinstva primatelja - kućepazitelju - susjedu - ovlaštenoj osobi koja radi na istom mjestu s primateljem.

2. Kad osoba kojoj je pismeno upućeno, odnosno poslovno sposobni član njezina kućanstva, odnosno ovlaštena osoba ili radnik državnog tijela, fizičke ili pravne osobe bez zakonitog razloga odbije primiti pismeno, dostavljač će to naznačiti na pismeno i vratiti ga sudu, a u stanu ili prostorijama gdje osoba radi, odnosno u sandučiću će ostaviti obavijest o pokušanoj dostavi s upozorenjem da će se dostava obaviti preko oglasne ploče suda.

(Ime i prezime te osoba)

Dana: ..... 20.... god. u ..... sati

(Ako je primatelj nepismen ili nije u stanju potpisati se, dostavljač će ispisati njegovo ime i prezime i slovima dan primitka s napomenom zašto primatelj nije stavio svoj potpis)

Potpis dostavljača:

Napomena dostavljača u slučaju neisporuke: .....

**Napomena:** Ako se obrada dostave obavlja računalom veličina omotnice s povratnicom za dostavu u vlastite ruke može biti i drugih dimenzija koje su prilagođene automatskoj obradi podataka.

**Obrazac 102,** upotrebljava se za dostavu u predmetima na koje se primjenjuju pravila o dostavi prema ZPP-u.

POŠILJATELJ:

POVRATNICA

Oznaka spisa: 350-01/22-01/09

EV: 2198-23-03/1-24-57

Naziv otpravka koji se dostavlja:

Broj priloga:

Na adresu primatelja: Hrv. šume

Kralja Zvonimira 35/III 1

21 000 Split

VRATITI NA ADRESU POŠILJATELJA

ZADARSKA ŽUPANIJA  
GRAD OBROVAC

AR RG 09 213 532 4 HR

POŠILJATELJ:

POVRATNICA

Oznaka spisa: 350-01/22-01/09

EV: 2198-23-03/1-24-57

Naziv otpravka koji se dostavlja:

Broj priloga:

Na adresu primatelja: kuća kap. Jastar

hidrometa obala 9

23 000 ZADAR

VRATITI NA ADRESU POŠILJATELJA

ZADARSKA ŽUPANIJA  
GRAD OBROVAC

AR RG 09 213 541 2 HR

POŠILJATELJ:

POVRATNICA

Oznaka spisa: 350-01/22-01/09

EV: 2198-23-03/1-24-57

Naziv otpravka koji se dostavlja:

Broj priloga:

Na adresu primatelja: Infracrad d.o.o.

S. Badića C-12

23500 Obrovac

VRATITI NA ADRESU POŠILJATELJA

ZADARSKA ŽUPANIJA  
GRAD OBROVAC

AR RG 09 213 529 8 HR

### DOSTAVNICA

Potvrđujem da sam danas 10. 07. 2026 godine primio otpравак označen na prednjoj strani. (Datum ispisati slovima)

Primalatelj: \_\_\_\_\_ Dostavljač: \_\_\_\_\_

1. Budući da primalatelj NIJE ZATEČEN na mjestu gdje treba dostaviti otpравак ni nakon ostavljene pisane obavijesti da radi dostavljanja bude u određeno vrijeme u svom stanu odnosno na svom radnom mjestu, dostava je obavljena predajom otpравка punovjelnom članu domaćinstva primalatelja - kućepazitelju - susjedu - ovlaštenoj osobi koja radi na istom mjestu s primalateljem.

2. Kad osoba kojoj je pisмено upućeno, odnosno poslovno sposobni član njezina kućanstva, odnosno ovlaštena osoba ili radnik državnog tjela, fizička ili pravna osoba bez zakonitог razloga odbije primiti pisмено, dostavljač će to naznačiti na pisмено i vratiti ga sudu, a u stanu ili prostorjama gdje osoba radi, odnosno u sandučiću će ostaviti obavijest o pokušanoj dostavi s upozorenjem da će se dostava obaviti preko oglasne ploče suda.

Dana: \_\_\_\_\_ 20.... god. u \_\_\_\_\_ sati  
Potpis dostavljača: \_\_\_\_\_

(Ime i prezime te osobe)

(Ako je primalatelj nepismen ili nije u stanju potpisati se, dostavljač će ispisati njegovo ime i prezime i slovima dan primitka s napomenom zašto primalatelj nije stavio svoj potpis)

Napomena dostavljača u slučaju neisporuke: \_\_\_\_\_  
**Napomena:** Ako se obrada dostave obavlja računalom veličina omotnice s povratnicom za dostavu u vlastite ruke može biti i drugih dimenzija koje su prilagodene automatskoj obradi podataka.  
**Obrazac 102.** upotrebljava se za dostavu u predmetima na koje se primjenjuju pravila o dostavi prema ZPP-u.

### DOSTAVNICA

Potvrđujem da sam danas \_\_\_\_\_ godine primio otpравак označen na prednjoj strani. (Datum ispisati slovima)

Primalatelj: \_\_\_\_\_ Dostavljač: \_\_\_\_\_

1. Budući da primalatelj NIJE ZATEČEN na mjestu gdje treba dostaviti otpравак ni nakon ostavljene pisane obavijesti da radi dostavljanja bude u određeno vrijeme u svom stanu odnosno na svom radnom mjestu, dostava je obavljena predajom otpравка punovjelnom članu domaćinstva primalatelja - kućepazitelju - susjedu - ovlaštenoj osobi koja radi na istom mjestu s primalateljem.

2. Kad osoba kojoj je pisμένο upućeno, odnosno poslovno sposobni član njezina kućanstva, odnosno ovlaštena osoba ili radnik državnog tjela, fizička ili pravna osoba bez zakonitог razloga odbije primiti pisμένο, dostavljač će to naznačiti na pisμένο i vratiti ga sudu, a u stanu ili prostorjama gdje osoba radi, odnosno u sandučiću će ostaviti obavijest o pokušanoj dostavi s upozorenjem da će se dostava obaviti preko oglasne ploče suda.

Dana: \_\_\_\_\_ 20.... god. u \_\_\_\_\_ sati  
Potpis dostavljača: \_\_\_\_\_

(Ime i prezime te osobe)

(Ako je primalatelj nepismen ili nije u stanju potpisati se, dostavljač će ispisati njegovo ime i prezime i slovima dan primitka s napomenom zašto primalatelj nije stavio svoj potpis)

Napomena dostavljača u slučaju neisporuke: \_\_\_\_\_  
**Napomena:** Ako se obrada dostave obavlja računalom veličina omotnice s povratnicom za dostavu u vlastite ruke može biti i drugih dimenzija koje su prilagodene automatskoj obradi podataka.  
**Obrazac 102.** upotrebljava se za dostavu u predmetima na koje se primjenjuju pravila o dostavi prema ZPP-u.

### DOSTAVNICA

Potvrđujem da sam danas DEKETSRPNJA godine primio otpравак označen na prednjoj strani. (Datum ispisati slovima)

Primalatelj: \_\_\_\_\_ Dostavljač: \_\_\_\_\_

1. Budući da primalatelj NIJE ZATEČEN na mjestu gdje treba dostaviti otpравак ni nakon ostavljene pisane obavijesti da radi dostavljanja bude u određeno vrijeme u svom stanu odnosno na svom radnom mjestu, dostava je obavljena predajom otpравка punovjelnom članu domaćinstva primalatelja - kućepazitelju - susjedu - ovlaštenoj osobi koja radi na istom mjestu s primalateljem.

2. Kad osoba kojoj je pisμένο upućeno, odnosno poslovno sposobni član njezina kućanstva, odnosno ovlaštena osoba ili radnik državnog tjela, fizička ili pravna osoba bez zakonitог razloga odbije primiti pisμένο, dostavljač će to naznačiti na pisμένο i vratiti ga sudu, a u stanu ili prostorjama gdje osoba radi, odnosno u sandučiću će ostaviti obavijest o pokušanoj dostavi s upozorenjem da će se dostava obaviti preko oglasne ploče suda.

Dana: \_\_\_\_\_ 20.... god. u \_\_\_\_\_ sati  
Potpis dostavljača: \_\_\_\_\_

(Ime i prezime te osobe)

(Ako je primalatelj nepismen ili nije u stanju potpisati se, dostavljač će ispisati njegovo ime i prezime i slovima dan primitka s napomenom zašto primalatelj nije stavio svoj potpis)

Napomena dostavljača u slučaju neisporuke: \_\_\_\_\_  
**Napomena:** Ako se obrada dostave obavlja računalom veličina omotnice s povratnicom za dostavu u vlastite ruke može biti i drugih dimenzija koje su prilagodene automatskoj obradi podataka.  
**Obrazac 102.** upotrebljava se za dostavu u predmetima na koje se primjenjuju pravila o dostavi prema ZPP-u.

POŠILJATELJ:

POVRATNICA

Oznaka spisa: OBAVIJEŠT

EV: .....

Naziv otpravka koji se dostavlja:

.....

Broj priloga: .....

Na adresu primatelja: MIN. KULTURE

Mije Smiljanca 3

23 000 ZADAR

VRATITI NA ADRESU POŠILJATELJA

ZADARSKA ŽUPANIJA  
GRAD OBROVAC

AR RG 09 213 521 9 HR

POŠILJATELJ:

POVRATNICA

Oznaka spisa: 350-01/22-01/09

EV: 2199-23-03/1-24-57

Naziv otpravka koji se dostavlja:

.....

Broj priloga: .....

Na adresu primatelja: ZAVOD ZA

PU ZM. ŽUP.

Brace Vranjanić 11

23 000 ZADAR

VRATITI NA ADRESU POŠILJATELJA

ZADARSKA ŽUPANIJA  
GRAD OBROVAC

AR RG 09 213 542 6 HR

POŠILJATELJ:

POVRATNICA

Oznaka spisa: 350-01/22-01/09

EV: 2198-23-03/1-24-57

Naziv otpravka koji se dostavlja:

.....

Broj priloga: .....

Na adresu primatelja: HEP - ODS ZADAR

Kralja D. Zubinimira 8

23 000 ZADAR

VRATITI NA ADRESU POŠILJATELJA

ZADARSKA ŽUPANIJA  
GRAD OBROVAC

AR RG 09 213 550 5 HR

DOSTAVNICA

Potvrđujem da sam danas ..... 20.... godine.

primio otpравak označen na prednjoj strani. (Datum ispisati slovima)

REPUBLIKA HRVATSKA  
MINISTARSTVO KULTURE I MEDIJA  
ODJEL U ZADRU

Primateљ:

Dostavljač:

1. Budući da primatelj NIJE ZAVEĆEN na mjestu gdje treba dostaviti otpравak ni nakon ostavljene pisane obavijesti da radi dostavljanja bude u određeno vrijeme u svom stanu odnosno na svom radnom mjestu, dostava je obavljena predajom otpравka punoljetnom članu domaćinstva primatelja - kućepazitelju - susjedu - ovlaštenoj osobi koja radi na istom mjestu s primateljem.

2. Kad osoba kojoj je pisмено upućeno, odnosno poslovno sposobni član njezina kućanstva, odnosno ovlaštena osoba ili radnik državnog tijela, fizičke ili pravne osobe bez zakonitог razloga odbije primiti pisмено, dostavljač će to naznačiti na pisмено i vratiti ga sudu, a u stanu ili prostorijama gdje osoba radi, odnosno u sandučiću će ostaviti obavijest o pokušanoј dostavi s upozorenjem da će se dostava obaviti preko oglasne ploče suda.

Dana: ..... 20.... god. u ..... sati

Potpis dostavljača:

(Ime i prezime te osobe)

(Ako je primatelj nepisмен ili nije u stanu potpisati se, dostavljač će ispisati njegovo ime i prezime i slovima dan primitka s napomenom zašto primatelj nije stavio svoj potpis)

Napomena dostavljača u slučaju neloporuke:

Napomena: Ako se obrada dostave obavija računalom veličina omotnice s povratnicom za dostavu u vlastite ruke može biti i drugih dimenzija koje su prilagođene automatskoј obradi podataka.

Obrazac 102. upotrebljava se za dostavu u predmetima na koje se primjenjuju pravila o dostavi prema ZPP-u.

DOSTAVNICA

Potvrđujem da sam danas ..... 20.... godine.

primio otpравak označen na prednjoj strani. (Datum ispisati slovima)

Primateљ:  
ZADARSKA ŽUPANIJA

Dostavljač:

1. Budući da primatelj NIJE ZAVEĆEN na mjestu gdje treba dostaviti otpравak ni nakon ostavljene pisane obavijesti da radi dostavljanja bude u određeno vrijeme u svom stanu odnosno na svom radnom mjestu, dostava je obavljena predajom otpравka punoljetnom članu domaćinstva primatelja - kućepazitelju - susjedu - ovlaštenoj osobi koja radi na istom mjestu s primateljem.

2. Kad osoba kojoj je pisмено upućeno, odnosno poslovno sposobni član njezina kućanstva, odnosno ovlaštena osoba ili radnik državnog tijela, fizičke ili pravne osobe bez zakonitог razloga odbije primiti pisмено, dostavljač će to naznačiti na pisмено i vratiti ga sudu, a u stanu ili prostorijama gdje osoba radi, odnosno u sandučiću će ostaviti obavijest o pokušanoј dostavi s upozorenjem da će se dostava obaviti preko oglasne ploče suda.

Dana: ..... 20.... god. u ..... sati

Potpis dostavljača:

(Ime i prezime te osoba)

(Ako je primatelj nepisмен ili nije u stanu potpisati se, dostavljač će ispisati njegovo ime i prezime i slovima dan primitka s napomenom zašto primatelj nije stavio svoj potpis)

Napomena dostavljača u slučaju neloporuke:

Napomena: Ako se obrada dostave obavija računalom veličina omotnice s povratnicom za dostavu u vlastite ruke može biti i drugih dimenzija koje su prilagođene automatskoј obradi podataka.

Obrazac 102. upotrebljava se za dostavu u predmetima na koje se primjenjuju pravila o dostavi prema ZPP-u.

DOSTAVNICA

Potvrđujem da sam danas ..... 20.... godine.

primio otpравak označen na prednjoj strani. (Datum ispisati slovima)

Primateљ:  
HEP - Općinski sustav d.o.o. ZAGREB  
DISTRIBUCIJSKO PODRUČJE 4

Dostavljač:

1. Budući da primatelj NIJE ZAVEĆEN na mjestu gdje treba dostaviti otpравak ni nakon ostavljene pisane obavijesti da radi dostavljanja bude u određeno vrijeme u svom stanu odnosno na svom radnom mjestu, dostava je obavljena predajom otpравka punoljetnom članu domaćinstva primatelja - kućepazitelju - susjedu - ovlaštenoj osobi koja radi na istom mjestu s primateljem.

2. Kad osoba kojoj je pisμένο upućeno, odnosno poslovno sposobni član njezina kućanstva, odnosno ovlaštena osoba ili radnik državnog tijela, fizičke ili pravne osobe bez zakonitог razloga odbije primiti pisμένο, dostavljač će to naznačiti na pisμένο i vratiti ga sudu, a u stanu ili prostorijama gdje osoba radi, odnosno u sandučiću će ostaviti obavijest o pokušanoј dostavi s upozorenjem da će se dostava obaviti preko oglasne ploče suda.

Dana: ..... 20.... god. u ..... sati

Potpis dostavljača:

(Ime i prezime te osoba)

(Ako je primatelj nepisмен ili nije u stanu potpisati se, dostavljač će ispisati njegovo ime i prezime i slovima dan primitka s napomenom zašto primatelj nije stavio svoj potpis)

Napomena dostavljača u slučaju neloporuke:

Napomena: Ako se obrada dostave obavija računalom veličina omotnice s povratnicom za dostavu u vlastite ruke može biti i drugih dimenzija koje su prilagođene automatskoј obradi podataka.

Obrazac 102. upotrebljava se za dostavu u predmetima na koje se primjenjuju pravila o dostavi prema ZPP-u.

POŠILJATELJ:

POVRATNICA

Oznaka spisa: 350-01/22-01/09

EV: 2198-23-03/1-24-57

Naziv otpravka koji se dostavlja:

Broj priloga:

Na adresu primatelja: Ministarstvo kulture

Mije Smiljančić 3

23 000 Zadar

VRATITI NA ADRESU POŠILJATELJA

ZADARSKA ŽUPANIJA  
GRAD OBROVAC

AR RG 09 213 546 5 HR

POŠILJATELJ:

POVRATNICA

Oznaka spisa: 350-01/22-01/09

EV: 2198-23-03/1-24-57

Naziv otpravka koji se dostavlja:

Broj priloga:

Na adresu primatelja: Hrvatske Gospe

Vončina 3

10 000 Zagreb

VRATITI NA ADRESU POŠILJATELJA

ZADARSKA ŽUPANIJA  
GRAD OBROVAC

AR RG 09 213 539 0 HR

POŠILJATELJ:

POVRATNICA

Oznaka spisa: 350-01/22-01/09

EV: 2198-23-03/1-24-57

Naziv otpravka koji se dostavlja:

Broj priloga:

Na adresu primatelja: EUN Croatia Pula 200

Jagrebčka avenija 10h

10 000 Zagreb

VRATITI NA ADRESU POŠILJATELJA

ZADARSKA ŽUPANIJA  
GRAD OBROVAC

AR RG 09 213 535 5 HR

DOSTAVNICA

Potvrđujem da sam danas ..... 20.... godine.
primio otpравak označen na prednjoj strani. (Datum ispisati slovima) 08-07-2024

REPUBLIKA HRVATSKA
MINISTARSTVO KULTURE I MEDIJA
UPRAVA ZA ZAŠTITU PRAVA

Dostavljač

1. Budući da primatelj NIJE ZATEČEN na mjestu gdje treba dostaviti otpравak ni nakon ostavljenе pismene obavijesti da radi dostavljanja bude u određeno vrijeme u svom stanu odnosno na svom radnom mjestu, dostava je obavljena predajom otpравka punoljetnom članu domaćinstva primatelja - kućepazitelju - susjedu - ovlaštenoj osobi koja radi na istom mjestu s primateljem.

2. Kad osoba kojoj je pismeno upućeno, odnosno poslovno sposobni član njezina kućanstva, odnosno ovlaštena osoba ili radnik državnog tijela, fizičke ili pravne osobe bez zakonitog razloga odbije primiti pismeno, dostavljač će to naznačiti na pismeno i vratiti ga sudu, a u stanu ili prostorijama gdje osoba radi, odnosno u sandučiću će ostaviti obavijest o pokušanoj dostavi s upozorenjem da će se dostava obaviti preko oglašne ploče suda.

Dana: ..... 20.... god. u ..... sati
Potpis dostavljača:

(Ime i prezime te osobe)
(Ako je primatelj nepismen ili nije u stanju potpisati se, dostavljač će ispisati njegovo ime i prezime i slovima dan primitka s napomenom zašto primatelj nije stavio svoj potpis)

Napomena dostavljača u slučaju neispornike:
Napomena: Ako se obrada dostave obavlja računalom veličina omotnice s povratnicom za dostavu u vlastite ruke može biti drugih dimenzija koje su prilagođene automatskoj obradi podataka.
Obrazac 102. upotrebljava se za dostavu u predmetima na koje se primjenjuju pravila o dostavi prema ZPP-u.

DOSTAVNICA

Potvrđujem da sam danas ..... 20.... godine.
primio otpравak označen na prednjoj strani. (Datum ispisati slovima) 08-07-2024

Primatelj

Dostavljač

1. Budući da primatelj NIJE ZATEČEN na mjestu gdje treba dostaviti otpравak ni nakon ostavljenе pismene obavijesti da radi dostavljanja bude u određeno vrijeme u svom stanu odnosno na svom radnom mjestu, dostava je obavljena predajom otpравka punoljetnom članu domaćinstva primatelja - kućepazitelju - susjedu - ovlaštenoj osobi koja radi na istom mjestu s primateljem.

2. Kad osoba kojoj je pismeno upućeno, odnosno poslovno sposobni član njezina kućanstva, odnosno ovlaštena osoba ili radnik državnog tijela, fizičke ili pravne osobe bez zakonitog razloga odbije primiti pismeno, dostavljač će to naznačiti na pismeno i vratiti ga sudu, a u stanu ili prostorijama gdje osoba radi, odnosno u sandučiću će ostaviti obavijest o pokušanoj dostavi s upozorenjem da će se dostava obaviti preko oglašne ploče suda.

Dana: ..... 20.... god. u ..... sati
Potpis dostavljača:

(Ime i prezime te osobe)
(Ako je primatelj nepismen ili nije u stanju potpisati se, dostavljač će ispisati njegovo ime i prezime i slovima dan primitka s napomenom zašto primatelj nije stavio svoj potpis)

Napomena dostavljača u slučaju neispornike:
Napomena: Ako se obrada dostave obavlja računalom veličina omotnice s povratnicom za dostavu u vlastite ruke može biti drugih dimenzija koje su prilagođene automatskoj obradi podataka.
Obrazac 102. upotrebljava se za dostavu u predmetima na koje se primjenjuju pravila o dostavi prema ZPP-u.

DOSTAVNICA

Potvrđujem da sam danas ..... 20.... godine.
primio otpравak označen na prednjoj strani. (Datum ispisati slovima) 08-07-2024

EVN Croatia d.o.o.

Dostavljač

1. Budući da primatelj NIJE ZATEČEN na mjestu gdje treba dostaviti otpравak ni nakon ostavljenе pismene obavijesti da radi dostavljanja bude u određeno vrijeme u svom stanu odnosno na svom radnom mjestu, dostava je obavljena predajom otpравka punoljetnom članu domaćinstva primatelja - kućepazitelju - susjedu - ovlaštenoj osobi koja radi na istom mjestu s primateljem.

2. Kad osoba kojoj je pismeno upućeno, odnosno poslovno sposobni član njezina kućanstva, odnosno ovlaštena osoba ili radnik državnog tijela, fizičke ili pravne osobe bez zakonitog razloga odbije primiti pismeno, dostavljač će to naznačiti na pismeno i vratiti ga sudu, a u stanu ili prostorijama gdje osoba radi, odnosno u sandučiću će ostaviti obavijest o pokušanoj dostavi s upozorenjem da će se dostava obaviti preko oglašne ploče suda.

Dana: ..... 20.... god. u ..... sati
Potpis dostavljača:

(Ime i prezime te osobe)
(Ako je primatelj nepismen ili nije u stanju potpisati se, dostavljač će ispisati njegovo ime i prezime i slovima dan primitka s napomenom zašto primatelj nije stavio svoj potpis)

Napomena dostavljača u slučaju neispornike:
Napomena: Ako se obrada dostave obavlja računalom veličina omotnice s povratnicom za dostavu u vlastite ruke može biti drugih dimenzija koje su prilagođene automatskoj obradi podataka.
Obrazac 102. upotrebljava se za dostavu u predmetima na koje se primjenjuju pravila o dostavi prema ZPP-u.

POŠILJATELJ:

POVRATNICA

Oznaka spisa: 350-01/22-01/09

EV: 2198-23-03/1-24-57

Naziv otpravka koji se dostavlja:

Broj priloga:

Na adresu primatelja: HOPS - PZP Split

Ljudovita Krausskog 5  
21 000 Split

VRATITI NA ADRESU POŠILJATELJA

ZADARSKA ŽUPANIJA  
GRAD OBROVAC



POŠILJATELJ:

POVRATNICA

Oznaka spisa: 350-01/22-01/09

EV: 2198-23-03/1-24-57

Naziv otpravka koji se dostavlja:

Broj priloga:

Na adresu primatelja: PRINACRO D.O.O.

Savska cesta 88a  
10 000 Zagreb

VRATITI NA ADRESU POŠILJATELJA

ZADARSKA ŽUPANIJA  
GRAD OBROVAC



POŠILJATELJ:

POVRATNICA

Oznaka spisa: 350-01/22-01/09

EV: 2198-23-03/1-24-57

Naziv otpravka koji se dostavlja:

Broj priloga:

Na adresu primatelja: Kosi D.O.O.

K. Jelene 31  
23211 Pakoštane

VRATITI NA ADRESU POŠILJATELJA

ZADARSKA ŽUPANIJA  
GRAD OBROVAC





POŠILJATELJ:

POVRATNICA

Oznaka spisa: 350-01/22-01/09

EV: 2198-23-03/1-24-57

Naziv otpravka koji se dostavlja:

.....

Broj priloga: .....

Na adresu primatelja: MO KABIN

.....

.....

VRATITI NA ADRESU POŠILJATELJA

POŠILJATELJ:

POVRATNICA

Oznaka spisa: 350-01/22-01/09

EV: 2198-23-03/1-24-57

Naziv otpravka koji se dostavlja:

.....

Broj priloga: .....

Na adresu primatelja: MO HUŠKOVCI

.....

.....

VRATITI NA ADRESU POŠILJATELJA

POŠILJATELJ:

POVRATNICA

Oznaka spisa: 350-01/22-01/09

EV: 2198-23-03/1-24-57

Naziv otpravka koji se dostavlja:

.....

Broj priloga: .....

Na adresu primatelja: MO KUPTA

.....

.....

VRATITI NA ADRESU POŠILJATELJA

ZADARSKA ŽUPANIJA  
GRAD OBROVAC

### DOSTAVNICA

Potvrđujem da sam danas ..... 8.7. .... 20... godine.  
 primio otpравak označen na prednjoj strani. (Datum ispisati slovima)

Primatelj: *[Signature]* Dostavljač: *[Signature]*

- |  |   |
|--|---|
| 1. Budući da primatelj <b>NIJE ZATEČEN</b> na mjestu gdje treba dostaviti otpравak ni nakon ostavljene pismene obavijesti da radi dostavljanja bude u određeno vrijeme u svom stanu odnosno na svom radnom mjestu, dostava je obavljena predajom otpравka punoljetnom članu domaćinstva primatelja - kućepazitelju - susjedu - ovlaštenoj osobi koja radi na istom mjestu s primateljem. | 2. Kad osoba kojoj je pismeno upućeno, odnosno poslovno sposobni član njezina kućanstva, odnosno ovlaštena osoba ili radnik državnog tijela, fizička ili pravna osoba bez zakonitog razloga odbije primiti pismeno, dostavljač će to naznačiti na pismeno i vratiti ga suda, a u stanu ili prostorijama gdje osoba radi, odnosno u sandučiću će ostaviti obavijest o pokušanoj dostavi s upozorenjem da će se dostava obaviti preko oglasne ploče suda. |
|--|---|

Dana: ..... 20.... god. u ..... sati  
 Potpis dostavljača: .....

Napomena dostavljača u slučaju neisporuke: .....  
**Napomena:** Ako se obrada dostave obavlja računalom veličina omotnice s povratnicom za dostavu u vlastite ruke može biti i drugih dimenzija koje su prilagođene automatskoj obradi podataka.  
**Obrazac 102.** upotrebljava se za dostavu u predmetima na koje se primjenjuju pravila o dostavi prema ZPP-u.

### DOSTAVNICA

Potvrđujem da sam danas ..... 8.7. .... 20... godine.  
 primio otpравak označen na prednjoj strani. (Datum ispisati slovima)

Primatelj: *[Signature]* Dostavljač: *[Signature]*

- |  |   |
|--|---|
| 1. Budući da primatelj <b>NIJE ZATEČEN</b> na mjestu gdje treba dostaviti otpравak ni nakon ostavljene pismene obavijesti da radi dostavljanja bude u određeno vrijeme u svom stanu odnosno na svom radnom mjestu, dostava je obavljena predajom otpравka punoljetnom članu domaćinstva primatelja - kućepazitelju - susjedu - ovlaštenoj osobi koja radi na istom mjestu s primateljem. | 2. Kad osoba kojoj je pismeno upućeno, odnosno poslovno sposobni član njezina kućanstva, odnosno ovlaštena osoba ili radnik državnog tijela, fizička ili pravna osoba bez zakonitog razloga odbije primiti pismeno, dostavljač će to naznačiti na pismeno i vratiti ga suda, a u stanu ili prostorijama gdje osoba radi, odnosno u sandučiću će ostaviti obavijest o pokušanoj dostavi s upozorenjem da će se dostava obaviti preko oglasne ploče suda. |
|--|---|

Dana: ..... 20.... god. u ..... sati  
 Potpis dostavljača: .....

Napomena dostavljača u slučaju neisporuke: .....  
**Napomena:** Ako se obrada dostave obavlja računalom veličina omotnice s povratnicom za dostavu u vlastite ruke može biti i drugih dimenzija koje su prilagođene automatskoj obradi podataka.  
**Obrazac 102.** upotrebljava se za dostavu u predmetima na koje se primjenjuju pravila o dostavi prema ZPP-u.

### DOSTAVNICA

Potvrđujem da sam danas ..... 8.7. .... 20... godine.  
 primio otpравak označen na prednjoj strani. (Datum ispisati slovima)

Primatelj: *[Signature]* Dostavljač: *[Signature]*

- |  |   |
|--|---|
| 1. Budući da primatelj <b>NIJE ZATEČEN</b> na mjestu gdje treba dostaviti otpравak ni nakon ostavljene pismene obavijesti da radi dostavljanja bude u određeno vrijeme u svom stanu odnosno na svom radnom mjestu, dostava je obavljena predajom otpравka punoljetnom članu domaćinstva primatelja - kućepazitelju - susjedu - ovlaštenoj osobi koja radi na istom mjestu s primateljem. | 2. Kad osoba kojoj je pismeno upućeno, odnosno poslovno sposobni član njezina kućanstva, odnosno ovlaštena osoba ili radnik državnog tijela, fizička ili pravna osoba bez zakonitog razloga odbije primiti pismeno, dostavljač će to naznačiti na pismeno i vratiti ga suda, a u stanu ili prostorijama gdje osoba radi, odnosno u sandučiću će ostaviti obavijest o pokušanoj dostavi s upozorenjem da će se dostava obaviti preko oglasne ploče suda. |
|--|---|

Dana: ..... 20.... god. u ..... sati  
 Potpis dostavljača: .....

Napomena dostavljača u slučaju neisporuke: .....  
**Napomena:** Ako se obrada dostave obavlja računalom veličina omotnice s povratnicom za dostavu u vlastite ruke može biti i drugih dimenzija koje su prilagođene automatskoj obradi podataka.  
**Obrazac 102.** upotrebljava se za dostavu u predmetima na koje se primjenjuju pravila o dostavi prema ZPP-u.

POŠILJATELJ:

POVRATNICA

Oznaka spisa: 350-01/22-01/09

EV: 2108-23-03/1-24-57

Naziv otpravka koji se dostavlja:

.....

Broj priloga: .....

Na adresu primatelja: NO BILISANI

.....

VRATITI NA ADRESU POŠILJATELJA

POŠILJATELJ:

POVRATNICA

Oznaka spisa: 350-01/22-01/09

EV: 2108-23-03/1-24-57

Naziv otpravka koji se dostavlja:

.....

Broj priloga: .....

Na adresu primatelja: NO OBROVAC

.....

VRATITI NA ADRESU POŠILJATELJA

POŠILJATELJ:

POVRATNICA

Oznaka spisa: 350-01/22-01/09

EV: 2108-23-03/1-24-57

Naziv otpravka koji se dostavlja:

.....

Broj priloga: .....

Na adresu primatelja: NO ZELENGRAD

.....

VRATITI NA ADRESU POŠILJATELJA

ZADARSKA ŽUPANIJA  
GRAD OBROVAC

## DOSTAVNICA

Potvrđujem da sam danas ..... 8.7. .... 20<sup>24</sup> godine.  
 primio otpравк označen na prednjoj strani. (Datum ispisati slovima)

Primateљ: P. GUGLE

Dostavljač: \_\_\_\_\_

1. Budući da primatelj **NIJE ZATEČEN** na mjestu gdje treba dostaviti otpравк ni nakon ostavljene pismene obavijesti da radi dostavljanja bude u određeno vrijeme u svom stanu odnosno na svom radnom mjestu, dostava je obavljena predajom otpравка punoljetnom članu domaćinstva primatelja - kućepazitelju - susjedu - ovlaštenoj osobi koja radi na istom mjestu s primateljem.

2. Kad osoba kojoj je pismeno upućeno, odnosno poslovno sposobni član njezine kućanstva, odnosno ovlaštena osoba ili radnik državnog tijela, fizičke ili pravne osobe bez zakonitog razloga odbije primiti pismeno, dostavljač će to naznačiti na pismeno i vratiti ga sudu, a u stanu ili prostorijama gdje osoba radi, odnosno u sandučiću će ostaviti obavijest o pokušanoj dostavi s upozorenjem da će se dostava obaviti preko oglasne ploče suda.

(Ime i prezime te osobe)  
 (Ako je primatelj nepismen ili nije u stanju potpisati se, dostavljač će ispisati njegovo ime i prezime i slovima dan primitka s napomenom zašto primatelj nije stavio svoj potpis)

Dana: ..... 20.... god. u ..... sati  
 Potpis dostavljača: \_\_\_\_\_

Napomena dostavljača u slučaju neisporuke: \_\_\_\_\_

**Napomena:** Ako se obrada dostave obavlja računalom veličina omotnice s povratnicom za dostavu u vlastite ruke može biti i drugih dimenzija koje su prilagođene automatskoj obradi podataka.

**Obrazac 102.** upotrebljava se za dostavu u predmetima na koje se primjenjuju pravila o dostavi prema ZPP-u.

## DOSTAVNICA

Potvrđujem da sam danas ..... 8.7. .... 20<sup>24</sup> godine.  
 primio otpравк označen na prednjoj strani. (Datum ispisati slovima)

Primateљ: \_\_\_\_\_

Dostavljač: \_\_\_\_\_

1. Budući da primatelj **NIJE ZATEČEN** na mjestu gdje treba dostaviti otpравк ni nakon ostavljene pismene obavijesti da radi dostavljanja bude u određeno vrijeme u svom stanu odnosno na svom radnom mjestu, dostava je obavljena predajom otpравка punoljetnom članu domaćinstva primatelja - kućepazitelju - susjedu - ovlaštenoj osobi koja radi na istom mjestu s primateljem.

2. Kad osoba kojoj je pismeno upućeno, odnosno poslovno sposobni član njezine kućanstva, odnosno ovlaštena osoba ili radnik državnog tijela, fizičke ili pravne osobe bez zakonitog razloga odbije primiti pismeno, dostavljač će to naznačiti na pismeno i vratiti ga sudu, a u stanu ili prostorijama gdje osoba radi, odnosno u sandučiću će ostaviti obavijest o pokušanoj dostavi s upozorenjem da će se dostava obaviti preko oglasne ploče suda.

(Ime i prezime te osobe)  
 (Ako je primatelj nepismen ili nije u stanju potpisati se, dostavljač će ispisati njegovo ime i prezime i slovima dan primitka s napomenom zašto primatelj nije stavio svoj potpis)

Dana: ..... 20.... god. u ..... sati  
 Potpis dostavljača: \_\_\_\_\_

Napomena dostavljača u slučaju neisporuke: \_\_\_\_\_

**Napomena:** Ako se obrada dostave obavlja računalom veličina omotnice s povratnicom za dostavu u vlastite ruke može biti i drugih dimenzija koja su prilagođena automatskoj obradi podataka.

**Obrazac 102.** upotrebljava se za dostavu u predmetima na koje se primjenjuju pravila o dostavi prema ZPP-u.

## DOSTAVNICA

Potvrđujem da sam danas ..... 8.7. .... 20<sup>24</sup> godine.  
 primio otpравк označen na prednjoj strani. (Datum ispisati slovima)

Primateљ: Mitrović

Dostavljač: \_\_\_\_\_

1. Budući da primatelj **NIJE ZATEČEN** na mjestu gdje treba dostaviti otpравк ni nakon ostavljene pismene obavijesti da radi dostavljanja bude u određeno vrijeme u svom stanu odnosno na svom radnom mjestu, dostava je obavljena predajom otpравка punoljetnom članu domaćinstva primatelja - kućepazitelju - susjedu - ovlaštenoj osobi koja radi na istom mjestu s primateljem.

2. Kad osoba kojoj je pismeno upućeno, odnosno poslovno sposobni član njezine kućanstva, odnosno ovlaštena osoba ili radnik državnog tijela, fizičke ili pravne osobe bez zakonitog razloga odbije primiti pismeno, dostavljač će to naznačiti na pismeno i vratiti ga sudu, a u stanu ili prostorijama gdje osoba radi, odnosno u sandučiću će ostaviti obavijest o pokušanoj dostavi s upozorenjem da će se dostava obaviti preko oglasne ploče suda.

(Ime i prezime te osobe)  
 (Ako je primatelj nepismen ili nije u stanju potpisati se, dostavljač će ispisati njegovo ime i prezime i slovima dan primitka s napomenom zašto primatelj nije stavio svoj potpis)

Dana: ..... 20.... god. u ..... sati  
 Potpis dostavljača: \_\_\_\_\_

Napomena dostavljača u slučaju neisporuke: \_\_\_\_\_

**Napomena:** Ako se obrada dostave obavlja računalom veličina omotnice s povratnicom za dostavu u vlastite ruke može biti i drugih dimenzija koje su prilagođene automatskoj obradi podataka.

**Obrazac 102.** upotrebljava se za dostavu u predmetima na koje se primjenjuju pravila o dostavi prema ZPP-u.

POŠILJATELJ:

POVRATNICA

Oznaka spisa: 350-01/22-01/09

EV: 2198-23-03/1-24-57

Naziv otpravka koji se dostavlja:

Broj priloga:

Na adresu primatelja: MO DEGAR

VRATITI NA ADRESU POŠILJATELJA

ZADARSKA ŽUPANIJA  
GRAD OBROVAC

POŠILJATELJ:

POVRATNICA

Oznaka spisa: 350-01/22-01/09

EV: 2198-23-03/1-24-57

Naziv otpravka koji se dostavlja:

Broj priloga:

Na adresu primatelja: MO KLUŠEVO

VRATITI NA ADRESU POŠILJATELJA

ZADARSKA ŽUPANIJA  
GRAD OBROVAC

POŠILJATELJ:

POVRATNICA

Oznaka spisa: 350-01/22-01/09

EV: 2198-23-03/1-24-57

Naziv otpravka koji se dostavlja:

Broj priloga:

Na adresu primatelja: MO GOMBIC

VRATITI NA ADRESU POŠILJATELJA

ZADARSKA ŽUPANIJA  
GRAD OBROVAC

**DOSTAVNICA**

Potvrđujem da sam danas ..... 20<sup>24</sup> godine.  
 primio otpравак označen na prednjoj strani. (Datum ispisati slovima) B.Ž.

Primatelj: Jovan Kijajic

Dostavljač: POIS

1. Budući da primatelj **NIJE ZATEČEN** na mjestu gdje treba dostaviti otpравак ni nakon ostavljene pismene obavijesti da radi dostavljanja bude u određeno vrijeme u svom stanu odnosno na svom radnom mjestu, dostava je obavljena predajom otpравка punoljetnom članu domaćinstva primatelja - kućepazitelju - susjedu - ovlaštenoj osobi koja radi na istom mjestu s primateljem.

2. Kad osoba kojoj je pismeno upućeno, odnosno poslovno sposobni član njezina kućanstva, odnosno ovlaštena osoba ili radnik državnog tijela, fizičke ili pravne osobe bez zakonitog razloga odbije primiti pismeno, dostavljač će to naznačiti na pismeno i vratiti ga sudu, a u stanu ili prostorijama gdje osoba radi, odnosno u sandučiću će ostaviti obavijest o pokušanoj dostavi s upozorenjem da će se dostava obaviti preko oglasne ploče suda.

Dana: ..... 20.... god. u ..... sati

Potpis dostavljača:

(Ime i prezime te osobe)  
 (Ako je primatelj nepismen ili nije u stanju potpisati se, dostavljač će ispisati njegovo ime i prezime i slovima dan primitka s napomenom zašto primatelj nije stavio svoj potpis)

Napomena dostavljača u slučaju neisporuke:

**Napomena:** Ako se obrada dostave obavlja računalom veličina omotnice s povratnicom za dostavu u vlastite ruke može biti i drugih dimenzija koje su prilagođene automatskoj obradi podataka.  
 Obrazac 102. upotrebljava se za dostavu u predmetima na koje se primjenjuju pravila o dostavi prema ZPP-u.

**DOSTAVNICA**

Potvrđujem da sam danas ..... 20<sup>24</sup> godine.  
 primio otpравак označen na prednjoj strani. (Datum ispisati slovima) B.Ž.

Primatelj: V.K.

Dostavljač: POIS

1. Budući da primatelj **NIJE ZATEČEN** na mjestu gdje treba dostaviti otpравак ni nakon ostavljene pismene obavijesti da radi dostavljanja bude u određeno vrijeme u svom stanu odnosno na svom radnom mjestu, dostava je obavljena predajom otpравka punoljetnom članu domaćinstva primatelja - kućepazitelju - susjedu - ovlaštenoj osobi koja radi na istom mjestu s primateljem.

2. Kad osoba kojoj je pismeno upućeno, odnosno poslovno sposobni član njezina kućanstva, odnosno ovlaštena osoba ili radnik državnog tijela, fizičke ili pravne osobe bez zakonitog razloga odbije primiti pismeno, dostavljač će to naznačiti na pismeno i vratiti ga sudu, a u stanu ili prostorijama gdje osoba radi, odnosno u sandučiću će ostaviti obavijest o pokušanoj dostavi s upozorenjem da će se dostava obaviti preko oglasne ploče suda.

Dana: ..... 20.... god. u ..... sati

Potpis dostavljača:

(Ime i prezime te osobe)  
 (Ako je primatelj nepismen ili nije u stanju potpisati se, dostavljač će ispisati njegovo ime i prezime i slovima dan primitka s napomenom zašto primatelj nije stavio svoj potpis)

Napomena dostavljača u slučaju neisporuke:

**Napomena:** Ako se obrada dostave obavlja računalom veličina omotnice s povratnicom za dostavu u vlastite ruke može biti i drugih dimenzija koje su prilagođene automatskoj obradi podataka.  
 Obrazac 102. upotrebljava se za dostavu u predmetima na koje se primjenjuju pravila o dostavi prema ZPP-u.

**DOSTAVNICA**

Potvrđujem da sam danas ..... 20.... godine.  
 primio otpравак označen na prednjoj strani. (Datum ispisati slovima)

Primatelj: V.K. Kijajic Zeljka

Dostavljač: POIS

1. Budući da primatelj **NIJE ZATEČEN** na mjestu gdje treba dostaviti otpравак ni nakon ostavljene pismene obavijesti da radi dostavljanja bude u određeno vrijeme u svom stanu odnosno na svom radnom mjestu, dostava je obavljena predajom otpравka punoljetnom članu domaćinstva primatelja - kućepazitelju - susjedu - ovlaštenoj osobi koja radi na istom mjestu s primateljem.

2. Kad osoba kojoj je pismeno upućeno, odnosno poslovno sposobni član njezina kućanstva, odnosno ovlaštena osoba ili radnik državnog tijela, fizičke ili pravne osobe bez zakonitog razloga odbije primiti pismeno, dostavljač će to naznačiti na pismeno i vratiti ga sudu, a u stanu ili prostorijama gdje osoba radi, odnosno u sandučiću će ostaviti obavijest o pokušanoj dostavi s upozorenjem da će se dostava obaviti preko oglasne ploče suda.

Dana: h.z. 20<sup>24</sup> god. u ..... sati

Potpis dostavljača:

(Ime i prezime te osobe)  
 (Ako je primatelj nepismen ili nije u stanju potpisati se, dostavljač će ispisati njegovo ime i prezime i slovima dan primitka s napomenom zašto primatelj nije stavio svoj potpis)

Napomena dostavljača u slučaju neisporuke:

**Napomena:** Ako se obrada dostave obavlja računalom veličina omotnice s povratnicom za dostavu u vlastite ruke može biti i drugih dimenzija koje su prilagođene automatskoj obradi podataka.  
 Obrazac 102. upotrebljava se za dostavu u predmetima na koje se primjenjuju pravila o dostavi prema ZPP-u.

POŠILJATELJ:

POVRATNICA

Oznaka spisa: 350-01/22-01/09

EV: 2198-23-03/1-24-58

Naziv otpravka koji se dostavlja:

Broj priloga:

Na adresu primatelja:

OPĆINA ERVENIK

VRATITI NA ADRESU POŠILJATELJA

ZADARSKA ŽUPANIJA  
GRAD OBROVAC

AR RG 09 213 522 2 HR

POŠILJATELJ:

POVRATNICA

Oznaka spisa: 350-01/22-01/09

EV: 2198-23-03/1-24-58

Naziv otpravka koji se dostavlja:

Broj priloga:

Na adresu primatelja: OPĆINA ERVENIK

Bužica 2h

22306 ERVENIK

VRATITI NA ADRESU POŠILJATELJA

ZADARSKA ŽUPANIJA  
GRAD OBROVAC

AR RG 09 213 444 8 HR

POŠILJATELJ:

POVRATNICA

Oznaka spisa: 350-01/22-01/09

EV: 2198-23-03/1-24-58

Naziv otpravka koji se dostavlja:

Broj priloga:

Na adresu primatelja:

OPĆINA NALČERAD

VRATITI NA ADRESU POŠILJATELJA

ZADARSKA ŽUPANIJA  
GRAD OBROVAC

AR RG 09 213 526 7 HR

DOSTAVNICA

Potvrđujem da sam danas 07. 07. 2024 godine primio otpравak označen na prednjoj strani. (Datum ispisati slovima)

Primateљ: [Signature]

Dostavljač: [Stamp]

1. Budući da primatelj NIJE ZATEČEN na mjestu gdje treba dostaviti otpравak ni nakon ostavljene pismene obavijesti da radi dostavljanja bude u određeno vrijeme u svom stanu odnosno na svom radnom mjestu, dostava je obavljena predajom otpравka punoljetnom članu domaćinstva primatelja - kućepazitelju - susjedu - ovlaštenoj osobi koja radi na istom mjestu s primateljem.

2. Kad osoba kojoj je pismeno upućeno, odnosno poslovno sposobni član njezina kućanstva, odnosno ovlaštena osoba ili radnik državnog tijela, fizičke ili pravne osobe bez zakonitog razloga odbije primiti pismeno, dostavljač će to naznačiti na pismeno i vratiti ga sudu, a u stanu ili prostorijama gdje osoba radi, odnosno u sandučiću će ostaviti obavijest o pokušanoj dostavi s upozorenjem da će se dostava obaviti preko oglasne ploče suda.

Dana: ..... 20.... god. u ..... sati Potpis dostavljača: [Signature]

(Ime i prezime te osobe) (Ako je primatelj nepismen ili nije u stanju potpisati se, dostavljač će ispisati njegovo ime i prezime i slovima dan primitika s napomenom zašto primatelj nije stavio svoj potpis)

Napomena dostavljača u slučaju neisporuke: Napomena: Ako se obrada dostave obavlja računalom veličina omočnice s povratnicom za dostavu u vlastite ruke može biti i drugih dimenzija koje su prilagođene automatskoj obradi podataka. Obrazac 102. upotrebljava se za dostavu u predmetima na koje se primjenjuju pravila o dostavi prema ZPP-u.

DOSTAVNICA

Potvrđujem da sam danas 17. 06 2024 godine primio otpравak označen na prednjoj strani. (Datum ispisati slovima)

Primateљ: [Signature]

Dostavljač: [Stamp]

1. Budući da primatelj NIJE ZATEČEN na mjestu gdje treba dostaviti otpравak ni nakon ostavljene pismene obavijesti da radi dostavljanja bude u određeno vrijeme u svom stanu odnosno na svom radnom mjestu, dostava je obavljena predajom otpравka punoljetnom članu domaćinstva primatelja - kućepazitelju - susjedu - ovlaštenoj osobi koja radi na istom mjestu s primateljem.

2. Kad osoba kojoj je pismeno upućeno, odnosno poslovno sposobni član njezina kućanstva, odnosno ovlaštena osoba ili radnik državnog tijela, fizičke ili pravne osobe bez zakonitog razloga odbije primiti pismeno, dostavljač će to naznačiti na pismeno i vratiti ga sudu, a u stanu ili prostorijama gdje osoba radi, odnosno u sandučiću će ostaviti obavijest o pokušanoj dostavi s upozorenjem da će se dostava obaviti preko oglasne ploče suda.

Dana: ..... 20.... god. u ..... sati Potpis dostavljača: [Signature]

(Ime i prezime te osobe) (Ako je primatelj nepismen ili nije u stanju potpisati se, dostavljač će ispisati njegovo ime i prezime i slovima dan primitika s napomenom zašto primatelj nije stavio svoj potpis)

Napomena dostavljača u slučaju neisporuke: Napomena: Ako se obrada dostave obavlja računalom veličina omočnice s povratnicom za dostavu u vlastite ruke može biti i drugih dimenzija koje su prilagođene automatskoj obradi podataka. Obrazac 102. upotrebljava se za dostavu u predmetima na koje se primjenjuju pravila o dostavi prema ZPP-u.

DOSTAVNICA

Potvrđujem da sam danas 25. 07. 2024 godine primio otpравak označen na prednjoj strani. (Datum ispisati slovima)

Primateљ: [Signature]

Dostavljač: [Stamp]

1. Budući da primatelj NIJE ZATEČEN na mjestu gdje treba dostaviti otpравak ni nakon ostavljene pismene obavijesti da radi dostavljanja bude u određeno vrijeme u svom stanu odnosno na svom radnom mjestu, dostava je obavljena predajom otpравka punoljetnom članu domaćinstva primatelja - kućepazitelju - susjedu - ovlaštenoj osobi koja radi na istom mjestu s primateljem.

2. Kad osoba kojoj je pismeno upućeno, odnosno poslovno sposobni član njezina kućanstva, odnosno ovlaštena osoba ili radnik državnog tijela, fizičke ili pravne osobe bez zakonitog razloga odbije primiti pismeno, dostavljač će to naznačiti na pismeno i vratiti ga sudu, a u stanu ili prostorijama gdje osoba radi, odnosno u sandučiću će ostaviti obavijest o pokušanoj dostavi s upozorenjem da će se dostava obaviti preko oglasne ploče suda.

Dana: ..... 20.... god. u ..... sati Potpis dostavljača: [Signature]

(Ime i prezime te osobe) (Ako je primatelj nepismen ili nije u stanju potpisati se, dostavljač će ispisati njegovo ime i prezime i slovima dan primitika s napomenom zašto primatelj nije stavio svoj potpis)

Napomena dostavljača u slučaju neisporuke: Napomena: Ako se obrada dostave obavlja računalom veličina omočnice s povratnicom za dostavu u vlastite ruke može biti i drugih dimenzija koje su prilagođene automatskoj obradi podataka. Obrazac 102. upotrebljava se za dostavu u predmetima na koje se primjenjuju pravila o dostavi prema ZPP-u.

POŠILJATELJ:

POVRATNICA

Oznaka spisa: 350-01/22-01/09

EV: 2198-23-03/1-24-58

Naziv otpravka koji se dostavlja:

Broj priloga:

Na adresu primatelja:

GRAD BENKOVAC

VRATITI NA ADRESU POŠILJATELJA

ZADARSKA ŽUPANIJA  
GRAD OBROVAC

AR RG 09 213 527 5 HR

POŠILJATELJ:

POVRATNICA

Oznaka spisa: 350-01/22-01/09

EV: 2198-23-03/1-24-58

Naziv otpravka koji se dostavlja:

Broj priloga:

Na adresu primatelja: DRŽINA

POSJEDARJE

VRATITI NA ADRESU POŠILJATELJA

ZADARSKA ŽUPANIJA  
GRAD OBROVAC

AR RG 09 213 525 3 HR

POŠILJATELJ:

POVRATNICA

Oznaka spisa: 350-01/22-01/09

EV: 2198-23-03/1-24-58

Naziv otpravka koji se dostavlja:

Broj priloga:

Na adresu primatelja:

DRŽINA GRADAC

VRATITI NA ADRESU POŠILJATELJA

ZADARSKA ŽUPANIJA  
GRAD OBROVAC

AR RG 09 213 523 6 HR

**DOSTAVNICA**

Potvrđujem da sam danas 08.07.29 20... godine.  
primio otpравак označen na prednjoj strani. (Datum ispisati slovima)

Primalatelj:

Dostavljač:

1. Budući da primalatelj **NIJE ZATEČEN** na mjestu gdje treba dostaviti otpравак ni nakon ostavljene pismene obavijesti da radi dostavljanja bude u određeno vrijeme u svom stanu odnosno na svom radnom mjestu, dostava je obavljena predajom otpравка punoljetnom članu domaćinstva primalatelja - kućepazitelju - susjedu - ovlaštenoj osobi koja radi na istom mjestu s primalateljem.

2. Kad osoba kojoj je pismeno upućeno, odnosno poslovno sposobni član njezina kućanstva, odnosno ovlaštena osoba ili radnik državnog tijela, fizičke ili pravne osobe bez zakonnog razloga odbije primiti pismeno, dostavljač će to naznačiti na pismenu i vratiti ga sudu, a u stanu ili prostorijama gdje osoba radi, odnosno u sandučiću će ostaviti obavijest o pokušanoj dostavi s upozorenjem da će se dostava obaviti preko oglasne ploče suda.

Dana: ..... 20... god. u ..... sati

Potpis dostavljača:

(Ime i prezime te osobe)

(Ako je primalatelj nepismen ili nije u stanju potpisati se, dostavljač će ispisati njegovo ime i prezime i slovima dan primitka s napomenom zašto primalatelj nije stavio svoj potpis)

Napomena dostavljača u slučaju nespornika:

**Napomena:** Ako se obrada dostave obavlja računalom veličina omotnice s povratnicom za dostavu u vlastite ruke može biti i drugih dimenzija koje su prilagođene automatskoj obradi podataka.

**Obrazac 102.** upotrebljava se za dostavu u predmetima na koje se primjenjuju pravila o dostavi prema ZPP-u.

**DOSTAVNICA**

Potvrđujem da sam danas ..... 20... godine.  
primio otpравак označen na prednjoj strani. (Datum ispisati slovima)

Primalatelj:

Dostavljač:

1. Budući da primalatelj **NIJE ZATEČEN** na mjestu gdje treba dostaviti otpравак ni nakon ostavljene pismene obavijesti da radi dostavljanja bude u određeno vrijeme u svom stanu odnosno na svom radnom mjestu, dostava je obavljena predajom otpравка punoljetnom članu domaćinstva primalatelja - kućepazitelju - susjedu - ovlaštenoj osobi koja radi na istom mjestu s primalateljem.

2. Kad osoba kojoj je pismeno upućeno, odnosno poslovno sposobni član njezina kućanstva, odnosno ovlaštena osoba ili radnik državnog tijela, fizičke ili pravne osobe bez zakonnog razloga odbije primiti pismeno, dostavljač će to naznačiti na pismenu i vratiti ga sudu, a u stanu ili prostorijama gdje osoba radi, odnosno u sandučiću će ostaviti obavijest o pokušanoj dostavi s upozorenjem da će se dostava obaviti preko oglasne ploče suda.

Dana: ..... 20... god. u ..... sati

Potpis dostavljača:

(Ime i prezime te osobe)

(Ako je primalatelj nepismen ili nije u stanju potpisati se, dostavljač će ispisati njegovo ime i prezime i slovima dan primitka s napomenom zašto primalatelj nije stavio svoj potpis)

Napomena dostavljača u slučaju nespornika:

**Napomena:** Ako se obrada dostave obavlja računalom veličina omotnice s povratnicom za dostavu u vlastite ruke može biti i drugih dimenzija koje su prilagođene automatskoj obradi podataka.

**Obrazac 102.** upotrebljava se za dostavu u predmetima na koje se primjenjuju pravila o dostavi prema ZPP-u.

**DOSTAVNICA**

Potvrđujem da sam danas 09.07 20... godine.  
primio otpравак označen na prednjoj strani. (Datum ispisati slovima)

Primalatelj:

Dostavljač:

1. Budući da primalatelj **NIJE ZATEČEN** na mjestu gdje treba dostaviti otpравак ni nakon ostavljene pismene obavijesti da radi dostavljanja bude u određeno vrijeme u svom stanu odnosno na svom radnom mjestu, dostava je obavljena predajom otpравка punoljetnom članu domaćinstva primalatelja - kućepazitelju - susjedu - ovlaštenoj osobi koja radi na istom mjestu s primalateljem.

2. Kad osoba kojoj je pismeno upućeno, odnosno poslovno sposobni član njezina kućanstva, odnosno ovlaštena osoba ili radnik državnog tijela, fizičke ili pravne osobe bez zakonnog razloga odbije primiti pismeno, dostavljač će to naznačiti na pismenu i vratiti ga sudu, a u stanu ili prostorijama gdje osoba radi, odnosno u sandučiću će ostaviti obavijest o pokušanoj dostavi s upozorenjem da će se dostava obaviti preko oglasne ploče suda.

Dana: ..... 20... god. u ..... sati

Potpis dostavljača:

(Ime i prezime te osobe)

(Ako je primalatelj nepismen ili nije u stanju potpisati se, dostavljač će ispisati njegovo ime i prezime i slovima dan primitka s napomenom zašto primalatelj nije stavio svoj potpis)

Napomena dostavljača u slučaju nespornika:

**Napomena:** Ako se obrada dostave obavlja računalom veličina omotnice s povratnicom za dostavu u vlastite ruke može biti i drugih dimenzija koje su prilagođene automatskoj obradi podataka.

**Obrazac 102.** upotrebljava se za dostavu u predmetima na koje se primjenjuju pravila o dostavi prema ZPP-u.

## Zapisnik o javnom izlaganju

Na temelju članka 99. Zakona o prostornom uređenju (NN 153/13, 65/17, 114/18, 39/19, 98/19 i 67/23), po donošenju Zaključka gradonačelnika Grada Obrovca, KLASA: 350-01/22-01/09, URBROJ: 2198-23-01-24-45 od 7. lipnja 2024. godine o utvrđivanju Prijedloga III. Izmjena i dopuna Prostornog plana uređenja Grada Obrovca za javnu raspravu i objave javne rasprave, a u sklopu rasprave o Prijedlogu III. Izmjena i dopuna Prostornog plana uređenja Grada Obrovca, provodi se dana 17. srpnja 2024. godine javno izlaganje Prijedloga III. Izmjena i dopuna Prostornog plana uređenja Grada Obrovca o čemu se sastavlja ovaj

### ZAPISNIK

#### s Javnog izlaganja o prijedlogu III. Izmjena i dopuna Prostornog plana uređenja Grada Obrovca

Javno izlaganje započelo je 17. srpnja 2024. godine, u Gradskoj vijećnici Grada Obrovca, Trg. dr. Franje Tuđmana 1, Obrovac u 10:10 sati.

NAZOČNI:

#### za Nositelja izrade Plana Grad Obrovac:

- pročelnica Upravnog odjela za lokalnu samoupravu Gordana Renić, dipl.oec.

#### za Izrađivača plana KONUS d.o.o.:

- ovlašten arhitekt – voditelj izrade Plana Mario Svaguša, dipl. ing. arh.

Ostali nazočni: popisani i potpisani u Evidenciji prisutnih koji se prilaže ovom Zapisniku kao njegov sastavni dio.

Uvodnu riječ ispred Grada Obrovca održala je Gordana Renić, te pozdravila sve prisutne i obrazložila razloge i ciljeve III. Izmjena i dopuna, te obrazložila postupak izrade plana, njegov sadržaj te pojasnila kako su uvaženi svi uvjeti propisani Prostornim planom Grada Obrovca.

Po završenoj prezentaciji elaborata Prijedloga plana, otvara se rasprava za prisutne.

Gospodin Marko Klanac daje prigovor po pitanju ne predstavljanja Plana i ne predstavljanja Izrađivača, na što je Gordana Renić predstavila Izrađivače Plana, te obrazložila da je Plan predstavljen.

Gospodin Ivan Matić postavlja pitanje transporta i smanjenja vrijednosti nekretnina u zaseoku „Matići“ zbog postupka izrade spalionice na lokaciji UPU26-Fassa.

Pročelnica Gordana Renić je napomenula da je tema rasprave Prijedlog III. Izmjena i dopuna Prostornog plana uređenja Grada Obrovca, te da to nisu pitanja za ovu raspravu.

Gospodin Ivan Matić postavlja pitanje proširenja građevinskih zona.

Pročelnica Gordana Renić obrazlaže da nema proširenja u Kruševu i Karinu.

Gospodin Vlado Karamarko postavlja pitanje proširenja građevinske zone u Kruševu u slučaju kad granica prolazi na pola njegove kuće, a Pročelnica Gordana Renić upućuje da preda zahtjev koji će se obraditi.

Gospodin Nikola Perica napominje da je predao zahtjev.

Gospodin Tomislav Bašić predsjednik Udruge Šušnjar II traži da se obavještava kod izrade studija utjecaja na okoliš, pita jesu li radene.

Pročelnica Gordana Renić obrazlaže kako udruge nisu tijela koje se u ovim postupcima treba obavještavati.

Gospodin Nikola Perica postavlja pitanje o novoj izmjeri za k.o. Kruševo, a Pročelnica Gordana Renić odgovara da to nije pitanje za ovu raspravu.

Gospodin Karmelo Milanović postavlja pitanje o upu7a, a Pročelnica Gordana Renić da ćemo obraditi zahtjev, te ga kontaktirati.

Pročelnica Gordana Renić poziva sve koji su prethodno predali zahtjeve da ih ponove, jer smo službenom bilješkom zbog pogreške u datumu kod objave u novinama, prethodni javni uvid stavili van snage.

Pitanja su postavljena od strane prisutnik stranaka, te su odgovori dani od strane izrađivača. Nakon što su prisutni na Javnom izlaganju upoznati s prijedlogom plana, izlaganje je završeno u 10:43 sati.

za Nositelja izrade Grad Obrovac:

pročelnica Gordana Renić, dipl. oec.



**KLASA:** 350-01/22-01/09  
**URBROJ:** 2198-23-03/1-24-63


U Obrovcu, 23.07.2024.

**Popis nazočnih na javnom izlaganju s potpisima**

**EVIDENCIJA PRISUTNIH NA JAVNOM IZLAGANJU JAVNE RASPRAVE**  
**III. Izmjena i dopuna Prostornog plana uređenja Grada Obrovca**  
**održane dana 17.7.2024. godine**  
**u gradskoj vijećnici Grada Obrovca**

	IME I PREZIME	INSTITUCIJA	TEL./E-MAIL	POTPIS
1	INGRID PRELAS	GRAD OBROVAC		<i>[Signature]</i>
2	ZARMEW ALKANUJE	GUPTIC' d.o.o.		<i>[Signature]</i>
3	TOMISLAV BAŠIĆ	UDRUŽENJE ZA EKOLOŠKI ZASTITU ŽIVOTNE I PRISTUPNE		<i>[Signature]</i>
4	NIKOLA PERICA	GPTI OBROVAC		<i>[Signature]</i>
5	IVAN MATIĆ			<i>[Signature]</i>
6	Vlado Kenamardo			<i>[Signature]</i>
7	MARCO KLAVAC			<i>[Signature]</i>
8	GOJE JURBIC			<i>[Signature]</i>
9	DUBRAVKA KAPINA CAR	Konvus d.o.o.		<i>[Signature]</i>
10	MARIO SVAČUŠA	Konvus d.o.o.		<i>[Signature]</i>
11	GORDANA RENIL	GRAD OBROVAC		<i>[Signature]</i>
12				
13	VICE TOPIĆ	KONVUS D.O.O.		<i>[Signature]</i>
14	Wilib Inamba	Šušnjor II		<i>[Signature]</i>
15				
16				
17				
18				
19				

# Suglasnosti javnopravnih tijela



**HRVATSKE VODE**  
VODNOGOSPODARSKI ODJEL  
ZA SLIVOVE JUŽNOG JADRANA  
21000 Split, Vukovarska 35

KLASA: 350-02/22-01/0000248  
URBROJ: 374-24-1-24-8  
Split, 10.07.2024.g.

REPUBLIKA HRVATSKA  
ZADARSKA ŽUPANIJA  
GRAD OBROVAC

Primljeno: 15.07.2024.
Klasifikacijska oznaka: 350-01/22-01/09
Uredni broj: 0-24-60

ZADARSKA ŽUPANIJA  
GRAD OBROVAC  
Upravni odjel za lokalnu samoupravu

**PREDMET:** III. Izmjene i dopune Prostornog plana uređenja Grada Obrovca: javna rasprava, očitovanje na prijedlog plana - dostavlja se

**Veza:** Vaš zahtjev Klasa: 350-01/22-01/09, Ubroj: 2198-23-03/1-24-47 od 10.06.2024.g., zaprimljen 13.06.2024.g.

Uvidom u prijedlog plana za javnu raspravu III. Izmjena i dopuna Prostornog plana uređenja Grada Obrovca (izrađivač KONUS d.o.o. Zadar, lipanj 2024.), objavljenog na mrežnoj stranici Grada, Hrvatske vode su utvrdile kako su u istom predviđena rješenja vodoopskrbe, zaštite od štetnog djelovanja voda i zaštite voda od onečišćenja kroz realizaciju sustava odvodnje i objekata za pročišćavanje, kao i odredbe za provođenje plana, usklađeni su sa planskim dokumentima upravljanja vodama.

Obzirom da je održavanje i proširenje postojećeg vodoopskrbnog sustava područja Grada Obrovca u nadležnosti komunalne tvrtke Vodovod d.o.o. Zadar, potrebno je prije prihvaćanja Plana ishoditi njihovo pozitivno mišljenje na predviđena rješenja vodoopskrbe odnosno sveukupna rješenja vezana uz korištenje voda.

Obzirom da nadležna tijela Grada Obrovca još uvijek nisu imenovali komunalnu tvrtku nadležnu za održavanje postojećih te realizaciju planiranih sustava za prikupljanje, odvodnju, pročišćavanje i dispoziciju sanitarnih otpadnih voda, potrebno je prije prihvaćanja Plana ishoditi pozitivno mišljenje nadležne gradske službe na rješenja problematike odvodnje otpadnih voda dana odnosno sveukupne problematike zaštite voda.

Mišljenja smo kako je prijedlog plana za javnu raspravu III. Izmjena i dopuna Prostornog plana uređenja Grada Obrovca sukladan sa planskim dokumentima upravljanja vodama, prema članku 39. Zakona o vodama (NN 66/19).

S poštovanjem,

*IR* v.d. Direktor:  
Irina Putica, dipl.ing.grad.



Dostava:  
1. 24 - 1, ovdje  
2. Pismohrana



080090156



REPUBLIKA HRVATSKA  
MINISTARSTVO KULTURE I MEDIJA

Uprava za zaštitu kulturne baštine  
Konzervatorski odjel u Zadru  
Klasa: 612-08/16-01/0091  
Urbroj: 532-04-02-13/11-24-19  
Zadar, 9. srpnja 2024.

REPUBLIKA HRVATSKA  
ZADARSKA ŽUPANIJA  
GRAD OBROVAC  
OBROVAC

Primljeno: 11.07.2024.		
Klasifikacijska oznaka: 350-01/22-01/09	Ustrojstvena jedinica	
Uredbeni broj: 0-2h-59	Prilozi	Vrijednost

Grad Obrovac  
Upravni odjel za lokalnu samoupravu  
Trg dr. Franje Tuđmana 1  
23450 Obrovac

**Predmet:** Primjedbe i prijedlozi III. Izmjena i dopuna PPUG Obrovca, daju se  
**Veza:** Ponovljeni zahtjev Grada Obrovca, Upravnog odjela za lokalnu samoupravu (Klasa: 350-01/22-01/09, 2198/23-03/1-24-47) od 3. srpnja 2024., koji je zaprimljen u ovom Odjelu 8. srpnja 2024. godine

Poštovani,

temeljem vašeg ponovljenog zahtjeva, dostavljamo prijedloge i primjedbe na tekstualni i grafički dio III. Izmjena i dopuna PPUG Obrovca, kako slijedi:

1. U čl. 42 Odredbi PPUG-a potrebno je iza rečenice: *Iznimno, rekonstrukcijom je dozvoljena nadogradnja jedne ili više etaža i/ili povećanje visine građevine ukoliko se na taj način slijedi visina susjednih postojećih građevina* – dodati: uz suglasnost Konzervatorskog odjela u Zadru.
2. U čl. 43 Odredbi PPUG-a potrebno je naglasiti da je interpolacija unutar zaštićene kulturno-povijesne cjeline grada Obrovca moguća jedino uz suglasnost Konzervatorskog odjela u Zadru.
3. U čl. 102 Odredbi PPUG-a potrebno je dodati da je odstupanje od utvrđenih vrijednosti u pogledu dozvoljene visine, koeficijentata izgrađenosti i iskoristivosti čestice te dogradnja vanjskog dizala na interpolacijama ili postojećim građevinama javno-društvene namjene u staroj jezgri (kulturno-povijesnoj cjelini Obrovca), moguće jedino uz suglasnost Konzervatorskog odjela u Zadru.
4. U čl. 142, potrebno je revidirati postojeću tablicu s upisanim kulturnim dobrima novim oznakama: crkva sv. Trojice u Obrovcu – PP, crkva sv. Jovana i Utvrda Stari Obrovac u Bilišanima – PP, Kudin most u Golubiću – R, Kulturni krajolik rijeke Krupe – R, arheološko nalazište sv. Vid – R u Karinu Gornjem – R, arheološki lokalitet Gradina u Muškovicima – PP, te dodati arheološko nalazište Brvno u Zelengradu – R. Posmrtni običaji vezani uz mirnila ili počivala, zaštićeno je kulturno dobro, upisano u Registar kulturnih dobara pod brojem Z-3613, pa je uz sva navedena mirila, odnosno počivala

- potrebno dodati oznaku R. Pod mjerama zaštite za prostorno uređenje pojedinačnih sakralnih građevina, u rečenici: *Arhitektonski projekti ili projekti uređenja pojedinačnog nepokretnog kulturnog dobra trebaju imati posebne uvjete i prethodno odobrenje Uprave za zaštitu kulturne baštine*, trebalo bi dodati *Konzervatorskog odjela u Zadru*.
5. U grafičkom dijelu PPUG-a, na listu 2.2. Infrastrukturni sustavi i mreže potrebno je:
- a) Ukloniti označeno „područje za male hidroelektrane u istraživanju“ kod zaselaka Mandiči i Ljubičići. Konzervatorski odjel u Zadru još se 2001. godine očitovao kroz *Zbirno izvješće o prihvatljivosti projekta s gledišta zaštite kulturnih dobara* u kojem je navedeno da zahvat u prostoru nije prihvatljiv s gledišta zaštite kulturnih dobara. Budući da bi zahvat devastirao izvorni ambijent i postojeće mlinice i kanale, preporuka je korištenje tradicijskih mlinskih uređaja i građevina, čime bi se očuvao krajolik. Inače je preporuka ovog Odjela obnova postojećih mlinica i stavljanje u prikladnu (gospodarsku, turističku) funkciju.
  - b) Predviđena **HE Žegar** na rijeci Zrmanji, u blizini zaseoka Prndelji i Sanaderi smatra se neprimjerenom i neprihvatljivom za ovo područje. Nizvodno od planirane hidroelektrane nalazi se pojedinačno zaštićeno kulturno dobro, Gornji most u blizini sela Prndelji, koji je upisan u Registar kulturnih dobara RH pod brojem Z-1217. Na maloj udaljenosti od planirane hidroelektrane nalazi se i kulturni krajolik rijeke Krupe, također zaštićen upisom u Registar kulturnih dobara RH pod brojem Z-7411. Planirana **HE Zrmanja** nalazi se u neposrednoj blizini prirodnog krajolika, Berbera buka. Na ovom području evidentirane su mlinice i gradina. S obzirom na postojeći ambijent, te prirodno i kulturno bogatstvo na ovom području za obje hidroelektrane bi trebalo napraviti detaljnu studiju o utjecaju zahvata na okoliš i kulturna dobra. Pritom se treba pridržavati i zaključaka navedenih u „Zajedničkom planu upravljanja za NATURA 2000 područje Novigradsko i Karinsko more i Značajni krajobraz Kanjon Zrmanje“: *Predviđene su još dvije hidroelektrane na Zrmanji (Zrmanja i Žegar), koje bi se nalazile uzvodno od postojeće RHE Velebit. Planirani hidroenergetski zahvati mogu imati potencijalno negativan utjecaj na staništa rijeke Zrmanje zbog promjene hidrološkog režima i neostvarenja ekološki prihvatljivog protoka u nizvodnom toku. Kao posljedica prethodno navedenog može doći do promjena na širem području Novigradskog mora prvenstveno zbog promijenjenog dotoka vode iz Zrmanje, odnosno na stratifikaciju estuarija. Do provođenja detaljnog ispitivanja utjecaja namjeravanih zahvata, Konzervatorski odjel u Zadru smatra ove prijedloge u potpunosti neprihvatljivima te traži njihovo uklanjanje iz PPUG-a.*
  - c) Područje označeno kao prostor u kojem se planira postavljanje vjetroelektrana bogato je arheološkim nalazima, zbog čega je prostor potrebno rekognoscirati. Na označenom području nalaze se i arheološko nalazište Brvno, upisano u Registar kulturnih dobara pod brojem P-6726 te Gradina, evidentirano kulturno dobro, koje je potrebno izuzeti iz planiranog područja.
6. U grafičkom dijelu PPUG-a GP-a potrebno je unijeti sljedeće izmjene:
- a) Na listu 4.6. GP Muškovci potrebno je područje oko CS Dolac – Zrmanja (k.č. 937 k.o. Muškovci i dr.) isključiti iz obuhvata stare jezgre naselja, budući je riječ o infrastrukturnoj građevini novije izgradnje.
  - b) Na listu 4.1. GP Bilišane potrebno je područje zaseoka Pupavci na k.č. 5407 k.o. Bilišane i dr. označiti kao dio stare jezgre naselja.
  - c) Na listu 5.9. GP Komazeci potrebno je područje naselja Komazeci na k.č. \*176, \*177, \*175, \*174/1, \*174/2 i 2375/1 k.o. Žegar označiti kao dio stare jezgre naselja.

- d) Na listu 4.3. GP Karin (Gornji) potrebno je područje zaseoka Jurašini na k.č. \*164/1 k.o. Gornji Karin i dr. uvrstiti u područje stare jezgre naselja.
7. Na grafičkom listu 3.1. Uvjeti korištenja i zaštita prostora potrebno je na k.č. 6206 k.o. Gornji Karin označiti arheološko nalazište, zaštićeno kulturno dobro „Arheološko nalazište sv. Vid“, upisano u Registar kulturnih dobara RH pod brojem P-7692.

S poštovanjem,



Dostaviti:

1. Grad Obrovac, Upravni odjel za lokalnu samoupravu, Trg dr. Franje Tuđmana 1, 23450 Obrovac, UO
2. Grad Obrovac, Upravni odjel za lokalnu samoupravu, Gordana Renić, dipl.oec.; [gordana.renic@obrovac.hr](mailto:gordana.renic@obrovac.hr)
3. Pismohrana, ovdje



Hrvatski operator prijenosnog sustava d.d.

PRIJENOSNO PODRUČJE SPLIT  
Ulica kneza Ljudevita Posevskog 5,

21000 Split, Hrvatska  
+385 21 405 800

Klasa: 700/24-17/60  
Ur.br.: 3-200-002-05/ID-24-02  
Split, 22.07.2024.

REPUBLIKA HRVATSKA  
ZADARSKA ŽUPANIJA  
GRAD OBROVAC  
OBROVAC

Primijeno: 1.8. 2024.	
Klasifikacijska oznaka: Ustroj -ena jedinica	
350-01/22-01/09	
Urudžbeni broj:	Prilozi Vrijednost
0-2h-65	

REPUBLIKA HRVATSKA  
ZADARSKA ŽUPANIJA  
GRAD OBROVAC  
Jedinstveni upravni odjel  
Trg dr. Franje Tuđmana 1  
23 450 OBROVAC

**PREDMET: Javna rasprava o prijedlogu III. Izmjena i dopuna PPU Grada Obrovca - očitovanje**

Poštovani,

Vašim dopisom, Klasa: 350-01/22-01/09, Urbroj: 2198-23-03/1-24-57 od 03.07.2024. godine obavještavate nas o održavanju javne rasprave o Prijedlogu III. Izmjena i dopuna PPU Grada Obrovca (u tekstu: prijedlog Plana) temeljem čega vam po čl. 101. Zakona o prostornom uređenju (Narodne novine broj: 153/13, 65/17, 114/18, 39/19 i 67/23), u skladu sa Zakonom o energiji (NN 120/12, 14/14, 95/15, 102/15, 68/18) i Zakonom o tržištu električne energije (NN 111/21 83/23) kojim se uređuju elektroenergetske djelatnosti u RH, te sukladno svojoj nadležnosti dostavljamo slijedeće

### OČITOVANJE

U skladu sa dostavljenim dopisom o javnoj raspravi o Prijedlogu Prijedlogu III. Izmjena i dopuna PPU Grada Obrovca, izvršili smo uvid u važeći Prostorni plan Zadarske županije, važeći PPU Grada Obrovca, prijedlog Plana za javnu raspravu, dokumentaciju tvrtke HOPS d.d. te smo utvrdili slijedeće:

1. Uvidom u tekstualni i grafički dio prijedloga Plana za javnu raspravu utvrdili smo da su ucrtane nove površine proizvodne namjene, od kojih je površina u naselju Kruševo, područje Fassa 2, označeno u grafičkom dijelu Plana kp br. 1. Korištenje i namjena kao I1 - gospodarsko proizvodna namjena i ISE-solarna elektrana, smještena oko postojećeg dalekovoda 110 kV Obrovac – Nin te planiranog 110 kV dalekovoda pl. TS 110/x kV Fassa - pl. RP 110 kV HE Miljacka.

Navedena površina smještena je sjeverozapadno od planirane TS Fassa i vidljiva na slijedećoj slici (izvod iz kp broj 1.):

HOPS d.d. Kupska 4, 10 000 Zagreb, Hrvatska  
UPRAVA DRUŠTVA • Predsjednik Uprave: Igor Ivaniković • Članovi: Dejan Liović • Darko Belić  
NADZORNI ODBOR • Predsjednik NO: Joško Grašo

IBAN HR97 2340 0091 1101 7745 1 • Privredna banka Zagreb d.d.  
IBAN HR06 2360 0001 1023 8925 7 • Zagrebačka banka d.d.  
Trgovački sud u Zagrebu • MBS 080517105 • OIB 13148621633  
Temeljni kapital u iznosu 643.321.549,00 EUR, uplaćen je u cijelosti i  
podijeljen na 49.486.273 redovne dionice, nominalne vrijednosti 13,00 EUR svaka  
Telefon: +385 1 4545 111  
www.hops.hr





- Na slici je vidljiva pozicija postojećeg DV 110 kV Obrovac – Nin ucrtanog tamnoplavom linijom, dok je svijetloplava linija planirani DV 110 kV pl. TS 110/x kV Fassa - pl. RP 110 kV HE Miljacka.

2. Pored navedenog područja u važećem planu su ucrtane i druge površine oko postojećih i planiranih dalekovoda, primjerice, površina proizvodne namjene Vlačine SE-solarna elektrana, vidljiva na donjoj slici, preko koje prelazi post. DV 110 kV Obrovac –Zelengrad, ucrtan tamnoplavom linijom, dok je crvena linija plan. DV 2x400 kV TS 400/110 kV RHE Velebit – PL. TS 400/110 kV Poličnik,



3. Poradi već postojećih i novonastalih površina u prostornom planu oko postojećih i planiranih objekta visokog napona, dužni smo naglasiti uvjete korištenja prostora oko visokonaponskih objekta kojih se moraju pridržavati svi korisnici prostora i nadležna tijela za izdavanje dozvola. Za sve zahvate u zaštitnom pojasu postojećih i planiranih dalekovoda potrebno je zatražiti posebne uvjete u postupcima za ishođenje dozvola za građenje od nadležne tvrtke HOPS d.d. Prijenosno područje Split.
4. U području koje će se koristiti za solarne elektrane, potrebno je izuzeti zaštitni koridor planiranog dalekovoda kako bi se isti sačuvao za potrebe izgradnje planiranog dalekovoda. Za područja proizvodnih i drugih zona oko postojećih dalekovoda potrebno je omogućiti pristup za radove održavanja postojećih dalekovoda i transformatorskih stanica.
5. Prethodno navedeni uvjeti važe i za druge planirane građevinske površine oko postojećih i planiranih objekta visokog napona. Prethodni tekst potrebno je navesti u Odredbe za provođenje kao uvjete za korištenje prostora oko objekta visokog napona.

**NAPOMENA:** Ovo mišljenje odnosi se na objekte elektroprivredne mreže (dalekovodi/kabeli, transformatorske stanice napona 110 kV, 220 kV i 400 kV) koji su u nadležnosti Hrvatskog operatora prijenosnog sustava d.d.

Za eventualna pojašnjenja ili dodatne informacije vezane uz predmetno očitovanje možete se obratiti gđi Ivani Duvnjak, dipl.ing.građ. na tel. 021/405-967.

S poštovanjem



**Direktor**

Zoran Sinovčić, dipl.ing.

Preslik: - Arhiva

Na znanje:

- Direktor Prijenosnog područja Split
- Pomoćnik direktora Prijenosnog područja Split
- Članovima Povjerenstva (I. Duvnjak, L. Ćurin, Tino Radovanović, L. Klarić, D. Marasović, F. Brekalo)
- Odjel za nadzemne i kabelske vodove (G. Čubra)
- Odjel za izgradnju Split (B. Ćosić)



**HŽ INFRASTRUKTURA**

10000 Zagreb, Mihanovićeveva ulica 12

SEKTOR ZA RAZVOJ, PRIPREMU  
I PROVEDBU INVESTICIJA I EU  
FONDOVA

e-mail: [martina.oskorus@hzinfra.hr](mailto:martina.oskorus@hzinfra.hr)  
naš broj i znak: 4830 /24, 1.3.1. /M.O.  
vaš broj i znak: KLASA: 350-01/22-01/09  
URBROJ: 2198-23-03/1-24-57  
datum: 17. srpnja. 2024.

REPUBLIKA HRVATSKA  
ZADARSKA ŽUPANIJA

GRAD OBROVAC  
Upravni odjel za lokalnu samoupravu

Trg dr. Franje Tuđmana 1  
23450 Obrovac

**Predmet: Prijedlog III. Izmjena i dopuna Prostornog plana uređenja Grada Obrovca**

**- Dostava mišljenja o javnoj raspravi**

Temeljem Vašeg dopisa (KLASA: 350-01/22-01/09 URBROJ: 2198-23-03/1-24-57), u vezi dostave mišljenja o prijedlogu III. Izmjena i dopuna Prostornog plana uređenja grada Obrovca, izvješćujemo Vas kako HŽ Infrastruktura d.o.o. na isti nema primjedbi te je suglasna sa prijedlogom III. Izmjena i dopuna Prostornog plana uređenja grada Obrovca.

S poštovanjem,

Direktor Sektora za razvoj,  
pripremu i provedbu investicija i  
EU fondova

Mirko Franović, dipl. inženjer



REPUBLIKA HRVATSKA  
ZADARSKA ŽUPANIJA  
GRAD OBROVAC  
OBROVAC

Primljeno: 29.07.2024.	
Klasifikacijska oznaka: 350-01/22-01/09	Ustrojstvena jedinica
Uredbeni broj: 0-2h-6h	Prilozi: Vrijednost:

HŽ INFRASTRUKTURA d.o.o. ZAGREB, Mihanovićeveva ulica 12, TRGOVAČKI SUD U ZAGREBU, MBS: 080590485, OIB: 39901919995,  
Naziv i sjedište banke: Privredna banka Zagreb d.d., Zagreb, Radnička cesta 50, BROJ RAČUNA: HR4423400091110252804,  
TEMELJNI KAPITAL: 224.188.000,00 kuna / 29.754.860,97 eura (fiksni tečaj konverzije 7,5345)

PREDSJEDNIK UPRAVE: Ivan Krčić, dipl. ing. građ.  
ČLANOVI UPRAVE: mr. sc. Darko Barišić, dipl. ing.; Marijan Čučić, dipl. ing.; mr. sc. Damir Lončarić, dipl. ing. stroj.; Subhi Tawfiq, mag. ing. traff.

**Mišljenje nadležnog upravnog tijela u Zadarskoj županiji da za predmetni Plan nije potrebno provesti postupak ocjene o potrebi strateške procjene utjecaja na okoliš jer se radi o planu čija je potreba donošenja i obuhvat već definirana/određena prostornim planom šireg područja.**



REPUBLIKA HRVATSKA  
ZADARSKA ŽUPANIJA

UPRAVNI ODJEL ZA PROSTORNO UREĐENJE,  
ZAŠTITU OKOLIŠA I KOMUNALNE POSLOVE

KLASA: 351-07/22-01/95  
URBROJ: 2198-07-03/1-22-2  
Zadar, 27. lipnja 2022. godine

REPUBLIKA HRVATSKA  
ZADARSKA ŽUPANIJA  
GRAD OBROVAC

Primljeno: 29. 06. 2022.	
350-01/22-01/09	03/1
Uredbeni broj: 0-27-2	Prilozi: 1

GRAD OBROVAC

**PREDMET: Zahtjev za davanje mišljenja o potrebi provedbe postupka ocjene, odnosno strateške procjene utjecaja na okoliš za izradu III. Izmjena i dopuna Prostornog plana uređenja Grada Obrovca**  
- mišljenje, daje se

Poštovani,

zaprimili smo Vaš zahtjev za davanje mišljenja o potrebi provedbe postupka ocjene o potrebi strateške procjene, odnosno strateške procjene utjecaja na okoliš za izradu III. Izmjena i dopuna Prostornog plana uređenja Grada Obrovca. Prema Odluci o izradi razlozi za izradu su: izmjena i dopuna uvjeta za gradnju i/ili rekonstrukciju i uređenje obalnog pojasa mora unutar i izvan GP naselja; ukidanje dijela izdvojenog građevinskog područja proizvodne namjene zbog prostornih ograničenja zbog postojećih i planiranih trasa infrastrukture od važnosti za državu i županiju te premještanje dijela na novu lokaciju gdje istih ograničenja nema; korekcija uvjeta planiranja i gradnje za društvene djelatnosti; korekcije građevinskih područja naselja u skladu s čl.43. Zakona o prostornom uređenju prema zahtjevima investitora; korekcija uvjeta planiranja i gradnje te trasa cestovnog prometa u skladu sa stvarnim stanjem na terenu, potrebama i idejnim projektima; usklađenje ostalih prometnih sustava u skladu sa stvarnim stanjem na terenu, potrebama i idejnim projektima; korekcija uvjeta za rekonstrukciju postojećih građevina unutar građevinskih područja naselja; korekcija uvjeta unutar građevinskih područja naselja u skladu s razvojnim projektima Grada Obrovca; evidentiranje izdvojenih dijelova građevinskog područja naselja koji su dio postojećeg građevinskog područja istog naselja, a koji su nastali djelovanjem tradicijskih, prostornih i funkcionalnih utjecaja, ali važećim prostornim planovima nisu bili određeni; korekcija, dopuna i ispravak ostalih odredbi koje su se pokazale nejasne, neodređene i sl.

Upravni odjel za prostorno uređenje, zaštitu okoliša i komunalne poslove Zadarske županije smatra da za izradu za izradu III. Izmjena i dopuna Prostornog plana uređenja Grada Obrovca nije potrebno provesti postupak ocjene o potrebi strateške procjene utjecaja na okoliš jer se radi o izmjenama i dopunama važećeg Plana koje ne određuje uporaba novih površina, niti prema postojećim pokazateljima daju okvir za zahvate koji podliježu ocjeni o potrebi procjene utjecaja na okoliš, odnosno procjeni utjecaja na okoliš.

POSTAVITI:

1. Grad Obrovac
2. Arhiva, ovdje



Izvešće pripremili.

Za izrađivača:

**KONUS d.o.o.**

Mario Svaguša, dipl.ing.arh.

Za nositelja izrade:

**REPUBLIKA HRVATSKA  
GRAD OBROVAC**



Gordana Renić

# **OSTALI PRILOZI**

## **- Sažetak za javnost -**

**Naručitelj: Grad Obrovac**

**Izrađivač: KONUS d.o.o.**

# **PROSTORNI PLAN UREĐENJA GRADA OBROVCA**

**III. IZMJENE I DOPUNE – 2022.**  
PRIJEDLOG PLANA

**SAŽETAK ZA JAVNOST**

Zadar, kolovoz 2024.



ZADARSKA ŽUPANIJA  
GRAD OBROVAC

Naziv prostornog plana:

**PROSTORNI PLAN UREĐENJA GRADA OBROVCA**  
**III. IZMJENE I DOPUNE – 2022.**  
**PRIJEDLOG PLANA**

**SAŽETAK ZA JAVNOST**

Odluka o izradi prostornog plana

(službeno glasilo):

Službeni glasnik Grada Obrovca 04/22, 05/23, 16/23

Odluka predstavničkog tijela o donošenju plana

(službeno glasilo):

Javna rasprava (datum objave): 04.07.2024.

Ponovna javna rasprava (datum objave):

Javni uvid održan:

održan:

od: 15.07.2024.

do: 22.07.2024.

Ponovni javni uvid

održan:

Pečat tijela odgovornog za provođenje javne rasprave:

Odgovorna osoba za provođenje javne rasprave:

Gordana Renić, dipl. oec.

(ime, prezime i potpis)

Suglasnost na plan prema članku 108. Zakona o prostornom uređenju ("Narodne novine" br.153/13, 65/17, 114/18 39/19, 98/19)

broj suglasnosti klasa:

datum:

Pravna osoba/tijelo koje je izradilo plan:

**KONUS d.o.o.**

Pečat pravne osobe/tijela koje je izradilo plan:

Odgovorna osoba:

Vice Tadić, dipl.ing.građ.

(ime, prezime i potpis)

Voditelj plana:

Mario Svaguša, dipl. ing. arh.

(ime, prezime i potpis)

Stručni tim u izradi plana:

1. Mario Svaguša, dipl.ing.arh.

2. Vice Tadić, dipl.ing.građ.

3. Petra Tadić Olivari MBA

4. Dubravka Krpina Car, dipl.ing.arh.

5. Mate Marušić, mag.ing.aedif.

6. Paula Pantalon Kucelin, mag.ing.aedif.

7. Božidar Škara, dipl.ing.el.

8. Marko Ročak, mag.ing.el.

Pečat predstavničkog tijela:

Predsjednik predstavničkog tijela:

Marin Klanac

(ime, prezime i potpis)

Istovjetnost ovog prostornog plana s izvornikom  
ovjerava:

Pečat nadležnog tijela:

(ime, prezime i potpis)

**UVOD**



Na temelju odredbi članaka 86. stavka 3. Zakona o prostornom uređenju („Narodne novine“ broj 153/13, 65/17, 114/18, 39/19, 98/19) i članka 32. Statuta Grada Obrovca („Službeni glasnik Grada Obrovca“ br 1/13 i 2/13), Gradsko vijeće Grada Obrovca na 8. sjednici održanoj 29. 06. 2022. godine donosi ODLUKU o izradi III. izmjena i dopuna Prostornog plana uređenja Grada Obrovca.

Na temelju čl. 86. i 89. Zakona o prostornom uređenju ("Narodne novine" br. 153/13, 65/17, 114/18, 39/19, 98/19) i članka 36. Statuta Grada Obrovca („Službeni glasnik Grada Obrovca“ broj 3/21), Gradsko vijeće Grada Obrovca na 11. sjednici, održanoj 18. ožujka 2023. godine, donosi ODLUKU o dopuni Odluke o izradi III. Izmjena i dopuna Prostornog plana uređenja Grada Obrovca.

Na temelju čl. 86. i 89. Zakona o prostornom uređenju ("Narodne novine" br. 153/13, 65/17, 114/18, 39/19, 98/19) i članka 36. Statuta Grada Obrovca („Službeni glasnik Grada Obrovca“ broj 3/21), Gradsko vijeće Grada Obrovca na 11. sjednici, održanoj 18. ožujka 2023. godine, donosi ODLUKU o dopuni Odluke o izradi III. Izmjena i dopuna Prostornog plana uređenja Grada Obrovca.

Za područje Grada Obrovca na snazi je Prostorni plan uređenja Grada Obrovca („Službeni glasnik Grada Obrovca“, br. 1/09, 2/09-isp.gr.,4/10-isp.gr.,6/10-isp.gr., 06/18).

2002. godine izrađen je osnovni Prostorni plan uređenja Grada Obrovca, a 2009. godine izrađen je novi Prostorni plan uređenja Grada Obrovca. I. Izmjene i dopune napravljene su 2018, a II. Izmjene i dopune napravljene su 2020.

Razlozi za pokretanje III. Izmjena i dopuna su:

- izmjena i dopuna uvjeta za gradnju i/ili rekonstrukciju i uređenje obalnog pojasa mora unutar i izvan GP naselja
- ukidanje dijela izdvojenog građevinskog područja proizvodne namjene zbog prostornih ograničenja zbog postojećih i planiranih trasa infrastrukture od važnosti za državu i županiju te premještanje dijela na novu lokaciju gdje istih ograničenja nema
- korekcija uvjeta planiranja i gradnje za društvene djelatnosti
- korekcije građevinskih područja naselja u skladu s čl.43. Zakona o prostornom uređenju prema zahtjevima investitora,
- prenamjena GP naselja iz stambene namjene u T3-kamp namjenu, u skladu sa čl.49. st. 3. Zakona o prostornom uređenju
- korekcija uvjeta planiranja i gradnje te trasa cestovnog prometa u skladu sa stvarnim stanjem na terenu, potrebama i idejnim projektima
- usklađenje ostalih prometnih sustava u skladu sa stvarnim stanjem na terenu, potrebama i idejnim projektima
- korekcija uvjeta za rekonstrukciju postojećih građevina unutar građevinskih područja naselja
- korekcija uvjeta unutar građevinskih područja naselja u skladu s razvojnim projektima Grada Obrovca
- evidentiranje izdvojenih dijelova građevinskog područja naselja koji su dio postojećeg građevinskog područja istog naselja, a koji su nastali djelovanjem tradicijskih, prostornih i funkcionalnih utjecaja, ali važećim prostornim planovima nisu bili određeni
  - korekcija obaveze UPU-a gdje postoji prometna površina koja se kao takva u naravi koristi, odnosno: katastarska čestica prometne površine evidentirana u katastarskom operatu, dio druge katastarske čestice na kojemu je kao stvarni način uporabe u katastarskom operatu evidentirana prometna površina ili prometna površina ucrtana u odgovarajućoj posebnoj geodetskoj podlozi
  - korekcija svih građevinskih područja u skladu s novim homogeniziranim katastarskim podlogama
- izmjena uvjeta gradnje unutar građevinskih područja naselja
- planiranje prostora za rekreaciju izvan naselja kao posebne zone rekreacijskog karaktera prema zahtjevima investitora
- planiranje kamp-odmorišta kao posebne vrste ugostiteljsko-turističkih objekata u kojima se pružaju usluge kampiranja za noćenje i kraći odmor gostiju, a koje je moguće osim unutar zona T3 planirati i na područjima drugih namjena (unutar građevinskih područja naselja ili izvan uz prometnice ili na drugim prikladnim lokacijama) prema zahtjevima investitora
- omogućiti korištenje obnovljivih izvora energije (energije iz sunčanih elektrana i biomase) za vlastite potrebe ekološki prihvatljivim tehnologijama poštujući zadane mjere zaštite okoliša,
- omogućiti istodobnu proizvodnju električne i toplinske energije u jedinstvenom procesu (kogeneraciju) u proizvodnim zonama
- omogućiti energetske uporabe neopasnog otpada u sklopu industrijskih građevina unutar zona industrijska namjene izvan GP naselja u svrhu proizvodnje električne i/ili toplinske energije za vlastite potrebe prema aktualnim zakonima i pravilnicima
- omogućiti primjenu suvremenih tehnoloških rješenja u procesu proizvodnje poštujući zadane mjere zaštite okoliša
- korekcija, dopuna i ispravak ostalih odredbi koje su se pokazale nejasne, neodređene i sl.

Osnovni ciljevi III. Izmjena i dopuna Prostornog plana uređenja Grada su:

III. Izmjena i dopuna PPUG Obrovca izvršit će se izmjena planskih postavki sukladno potrebama i strateškim opredjeljenjima Grada Obrovca, uočenim problemima i ostalim nedostacima te ciljevima i programskim polazištima iz članka 3. ove Odluke.

Temeljem predviđenih izmjena i dopuna korigirat će se elaborat Prostornog plana uređenja grada Obrovca u tekstualnom dijelu - Odredbe za provođenje i Obrazloženje, te u grafičkom dijelu - odgovarajući kartografski prikazi.

III. Izmjene i dopune PPUG Obrovac izrađuju se u skladu s odredbama Zakona o prostornom uređenju ("Narodne novine" br. 153/13, 65/17, 114/18, 39/19,98/19) i Pravilnikom o sadržaju, mjerilima kartografskih prikaza, obveznim prostornim pokazateljima i standardu elaborata prostornih planova ("Narodne novine" br. 106/98, 39/04, 45/04 - ispravak i 163/04).

Utvrđuju se sljedeća javnopravna tijela i drugi sudionici korisnici prostora kojima je upućen poziv za dostavu zahtjeva (podatke, planske smjernice i propisane dokumente) temeljem Odluke o izradi iz svog djelokruga za potrebe izrade III. Izmjena i dopuna PPUG Obrovca:

1. Ministarstvo graditeljstva i prostornog uređenja i državne imovine, Ulica Republike Austrije 20, 10000 Zagreb,
2. Ministarstvo gospodarstva i održivog razvoja, Radnička cesta 80, Zagreb
3. Ministarstvo poljoprivrede, Ulica grada Vukovara 78, 10000 Zagreb,
4. Ministarstvo kulture, Uprava za zaštitu kulturne baštine, Konzervatorski odjel u Zadru, Ilije Smiljanića 3, 23000 Zadar,
5. Ministarstvo unutarnjih poslova, PU Zadarska, Bana Josipa Jelačića 30, 23 000 Zadar
6. HOPS – PRP Split, Ljudevita Posavskog 5, 21000 Split
7. HOPS – PRP Rijeka, Ulica Maršala Tita 166, 51410 Opatija
8. HEP Zadar, Kralja Dmitra Zvonimira 8, 23000 Zadar,
9. HEP – Obnovljivi izvori energije d.o.o. Ulica grada Vukovara 37, 10000 Zagreb,
10. PLINACRO d.o.o., Savska cesta 88a, 10000 Zagreb,
11. EVN Croatia Plin d.o.o., Zagrebačka avenija 104, 10000 Zagreb,
12. Hrvatske vode VGO Split, Vukovarska 35, 21000 Split,
13. Hrvatske šume d.o.o., Direkcija Zagreb, Kneza Branimira 1, 10000 Zagreb,
14. Hrvatske ceste d.o.o., Vončinina 3, 10000 Zagreb
15. Hrvatske ceste, Nikole Tesle 14b, 23000 Zadar,
16. Županijska uprava za ceste, Zrinsko Frankopanska 10/II, 23000 Zadar,
17. HŽ Infrastruktura d.o.o., Mihanovićeve 12, 10000 Zagreb,
18. Lučka kapetanija Zadar, Liburnska obala 8, 23000 Zadar,
19. Lučka uprava Zadar, Gaženička cesta 28 A, 23000 Zadar,
20. Županijska lučka uprava Zadar, Liburnska obala 6/5, 23000 Zadar ,
21. HAKOM, Roberta Frangeša Mihanovića 9, 10000 Zagreb
22. Vodovod d.o.o. Zadar, Špire Brusine 17, 23000 Zadar,
23. Infra-grad d.o.o., Stjepana Radića c-12, 23 450 Obrovac
24. Loši d.o.o. Pakoštane
25. Zadarska županija, Upravni odjel za prostorno uređenje, zaštitu okoliša i komunalne poslove, Božidara Petranovića 8, 23 000 Zadar
26. Zadarska županija, Zavod za prostorno uređenje Zadarske županije, Braće Vranjanin 11, 23 000 Zadar
27. susjedne JLS.

Utvrđuju se sljedeća javnopravna tijela i drugi sudionici korisnici prostora kojima je upućen poziv za dostavu zahtjeva (podatke, planske smjernice i propisane dokumente) temeljem Odluke o izradi iz svog djelokruga za potrebe izrade III. Izmjena i dopuna PPUG Obrovca i koji su dostavljeni:

3. Ministarstvo poljoprivrede, Ulica grada Vukovara 78, 10000 Zagreb,
4. Ministarstvo kulture, Uprava za zaštitu kulturne baštine, Konzervatorski odjel u Zadru, Ilije Smiljanića 3, 23000 Zadar,
8. HEP Zadar, Kralja Dmitra Zvonimira 8, 23000 Zadar,
10. PLINACRO d.o.o., Savska cesta 88a, 10000 Zagreb,
16. Županijska uprava za ceste, Zrinsko Frankopanska 10/II, 23000 Zadar,
17. HŽ Infrastruktura d.o.o., Mihanovićeve 12, 10000 Zagreb,
21. HAKOM, Roberta Frangeša Mihanovića 9, 10000 Zagreb

Javnopravna tijela kojima je dodatno upućen poziv za dostavu zahtjeva (podatke, planske smjernice i propisane dokumente) temeljem Odluke o izradi iz svog djelokruga za potrebe izrade III. Izmjena i dopuna PPUG Obrovca i koji su dostavljeni:

28. Hrvatski Telekom d.d., Radnička cesta 21, 10000 Zagreb

Utvrdjuju se sljedeća javnopravna tijela i drugi sudionici korisnici prostora kojima je upućen poziv za dostavu zahtjeva (podatke, planske smjernice i propisane dokumente) temeljem Odluke o dopuni Odluke o izradi iz svog djelokruga za potrebe izrade III. Izmjena i dopuna PPUG Obrovca:

1. Ministarstvo graditeljstva i prostornog uređenja i državne imovine, Ulica Republike Austrije 20, 10000 Zagreb,
2. Ministarstvo gospodarstva i održivog razvoja, Radnička cesta 80, Zagreb
3. Ministarstvo poljoprivrede, Ulica grada Vukovara 78, 10000 Zagreb,
4. Ministarstvo kulture, Uprava za zaštitu kulturne baštine, Konzervatorski odjel u Zadru, Ilije Smiljanića 3, 23000 Zadar,
5. Ministarstvo unutarnjih poslova, PU Zadarska, Bana Josipa Jelačića 30, 23 000 Zadar
6. HOPS – PRP Split, Ljudevita Posavskog 5, 21000 Split
7. HOPS – PRP Rijeka, Ulica Maršala Tita 166, 51410 Opatija
8. HEP Zadar, Kralja Dmitra Zvonimira 8, 23000 Zadar,
9. HEP – Obnovljivi izvori energije d.o.o. Ulica grada Vukovara 37, 10000 Zagreb,
10. PLINACRO d.o.o., Savska cesta 88a, 10000 Zagreb,
11. EVN Croatia Plin d.o.o., Zagrebačka avenija 104, 10000 Zagreb,
12. Hrvatske vode VGO Split, Vukovarska 35, 21000 Split,
13. Hrvatske šume d.o.o., Direkcija Zagreb, Kneza Branimira 1, 10000 Zagreb,
14. Hrvatske ceste d.o.o., Vončinina 3, 10000 Zagreb
15. Hrvatske ceste, Nikole Tesle 14b, 23000 Zadar,
16. Županijska uprava za ceste, Zrinsko Frankopanska 10/II, 23000 Zadar,
17. HŽ Infrastruktura d.o.o., Mihanovićeve 12, 10000 Zagreb,
18. Lučka kapetanija Zadar, Liburnska obala 8, 23000 Zadar,
19. Lučka uprava Zadar, Gaženička cesta 28 A, 23000 Zadar,
20. Županijska lučka uprava Zadar, Liburnska obala 6/5, 23000 Zadar ,
21. HAKOM, Roberta Frangeša Mihanovića 9, 10000 Zagreb
22. Vodovod d.o.o. Zadar, Špire Brusine 17, 23000 Zadar,
23. Infra-grad d.o.o., Stjepana Radića c-12, 23 450 Obrovac
24. Loši d.o.o. Pakoštane
25. Zadarska županija, Upravni odjel za prostorno uređenje, zaštitu okoliša i komunalne poslove, Božidara Petranovića 8, 23 000 Zadar
26. Zadarska županija, Zavod za prostorno uređenje Zadarske županije, Braće Vranjanin 11, 23 000 Zadar
27. susjedne JLS.

Utvrđuju se sljedeća javnopravna tijela i drugi sudionici korisnici prostora kojima je upućen poziv za dostavu zahtjeva (podatke, planske smjernice i propisane dokumente) temeljem Odluke o dopuni Odluke o izradi iz svog djelokruga za potrebe izrade III. Izmjena i dopuna PPUG Obrovca i koji su dostavljeni:

- 3. Ministarstvo poljoprivrede, Ulica grada Vukovara 78, 10000 Zagreb,
- 4. Ministarstvo kulture, Uprava za zaštitu kulturne baštine, Konzervatorski odjel u Zadru, Ilije Smiljanića 3, 23000 Zadar,
- 8. HEP Zadar, Kralja Dmitra Zvonimira 8, 23000 Zadar,
- 10. PLINACRO d.o.o., Savska cesta 88a, 10000 Zagreb,
- 12. Hrvatske vode VGO Split, Vukovarska 35, 21000 Split,
- 14. Hrvatske ceste d.o.o., Vončinina 3, 10000 Zagreb
- 17. HŽ Infrastruktura d.o.o., Mihanovićeveva 12, 10000 Zagreb,
- 21. HAKOM, Roberta Frangeša Mihanovića 9, 10000 Zagreb

Javnopravna tijela kojima je dodatno upućen poziv za dostavu zahtjeva (podatke, planske smjernice i propisane dokumente) temeljem Odluke o dopuni Odluke o izradi iz svog djelokruga za potrebe izrade III. Izmjena i dopuna PPUG Obrovca i koji su dostavljeni:

- 29. HOPS d.d, Kupska 4, 10000 Zagreb

Utvrđuju se sljedeća javnopravna tijela i drugi sudionici korisnici prostora kojima je upućen poziv za dostavu zahtjeva (podatke, planske smjernice i propisane dokumente) temeljem II. Odluke o dopuni Odluke o izradi iz svog djelokruga za potrebe izrade III. Izmjena i dopuna PPUG Obrovca:

1. Ministarstvo graditeljstva i prostornog uređenja i državne imovine, Ulica Republike Austrije 20, 10000 Zagreb,
2. Ministarstvo gospodarstva i održivog razvoja, Radnička cesta 80, Zagreb
3. Ministarstvo poljoprivrede, Ulica grada Vukovara 78, 10000 Zagreb,
4. Ministarstvo kulture, Uprava za zaštitu kulturne baštine, Konzervatorski odjel u Zadru, Ilije Smiljanića 3, 23000 Zadar,
5. Ministarstvo unutarnjih poslova, PU Zadarska, Bana Josipa Jelačića 30, 23 000 Zadar
6. HOPS – PRP Split, Ljudevita Posavskog 5, 21000 Split
7. HOPS – PRP Rijeka, Ulica Maršala Tita 166, 51410 Opatija
8. HEP Zadar, Kralja Dmitra Zvonimira 8, 23000 Zadar,
9. HEP – Obnovljivi izvori energije d.o.o. Ulica grada Vukovara 37, 10000 Zagreb,
10. PLINACRO d.o.o., Savska cesta 88a, 10000 Zagreb,
11. EVN Croatia Plin d.o.o., Zagrebačka avenija 104, 10000 Zagreb,
12. Hrvatske vode VGO Split, Vukovarska 35, 21000 Split,
13. Hrvatske šume d.o.o., Direkcija Zagreb, Kneza Branimira 1, 10000 Zagreb,
14. Hrvatske ceste d.o.o., Vončinina 3, 10000 Zagreb
15. Hrvatske ceste, Nikole Tesle 14b, 23000 Zadar,
16. Županijska uprava za ceste, Zrinsko Frankopanska 10/II, 23000 Zadar,
17. HŽ Infrastruktura d.o.o., Mihanovićeve 12, 10000 Zagreb,
18. Lučka kapetanija Zadar, Liburnska obala 8, 23000 Zadar,
19. Lučka uprava Zadar, Gaženička cesta 28 A, 23000 Zadar,
20. Županijska lučka uprava Zadar, Liburnska obala 6/5, 23000 Zadar ,
21. HAKOM, Roberta Frangeša Mihanovića 9, 10000 Zagreb
22. Vodovod d.o.o. Zadar, Špire Brusine 17, 23000 Zadar,
23. Infra-grad d.o.o., Stjepana Radića c-12, 23 450 Obrovac
24. Loši d.o.o. Pakoštane
25. Zadarska županija, Upravni odjel za prostorno uređenje, zaštitu okoliša i komunalne poslove, Božidara Petranovića 8, 23 000 Zadar
26. Zadarska županija, Zavod za prostorno uređenje Zadarske županije, Braće Vranjanin 11, 23 000 Zadar
27. susjedne JLS.

Utvrđuju se sljedeća javnopravna tijela i drugi sudionici korisnici prostora kojima je upućen poziv za dostavu zahtjeva (podatke, planske smjernice i propisane dokumente) temeljem II. Odluke o dopuni Odluke o izradi iz svog djelokruga za potrebe izrade III. Izmjena i dopuna PPUG Obrovca i koji su dostavljeni:

- 4. Ministarstvo kulture, Uprava za zaštitu kulturne baštine, Konzervatorski odjel u Zadru, Ilije Smiljanića 3, 23000 Zadar,
- 5. Ministarstvo unutarnjih poslova, PU Zadarska, Bana Josipa Jelačića 30, 23 000 Zadar
- 8. HEP Zadar, Kralja Dmitra Zvonimira 8, 23000 Zadar,
- 12. Hrvatske vode VGO Split, Vukovarska 35, 21000 Split,
- 14. Hrvatske ceste d.o.o., Vončinina 3, 10000 Zagreb
- 21. HAKOM, Roberta Frangeša Mihanovića 9, 10000 Zagreb

Javnopravna tijela kojima je dodatno upućen poziv za dostavu zahtjeva (podatke, planske smjernice i propisane dokumente) temeljem Odluke o dopuni Odluke o izradi iz svog djelokruga za potrebe izrade III. Izmjena i dopuna PPUG Obrovca i koji su dostavljeni:

- 28. Hrvatski Telekom d.d., Radnička cesta 21, 10000 Zagreb

Utvrdjuju se sljedeća javnopravna tijela i drugi sudionici korisnici prostora kojima je upućen poziv za javnu raspravu za potrebe izrade III. Izmjena i dopuna PPUG Obrovca:

1. Ministarstvo graditeljstva i prostornog uređenja i državne imovine, Ulica Republike Austrije 20, 10000 Zagreb,
2. Ministarstvo gospodarstva i održivog razvoja, Radnička cesta 80, Zagreb
3. Ministarstvo poljoprivrede, Ulica grada Vukovara 78, 10000 Zagreb,
4. Ministarstvo kulture, Uprava za zaštitu kulturne baštine, Konzervatorski odjel u Zadru, Ilije Smiljanića 3, 23000 Zadar,
5. Ministarstvo unutarnjih poslova, PU Zadarska, Bana Josipa Jelačića 30, 23 000 Zadar
6. HOPS – PRP Split, Ljudevita Posavskog 5, 21000 Split
7. HOPS – PRP Rijeka, Ulica Maršala Tita 166, 51410 Opatija
8. HEP Zadar, Kralja Dmitra Zvonimira 8, 23000 Zadar,
9. HEP – Obnovljivi izvori energije d.o.o. Ulica grada Vukovara 37, 10000 Zagreb,
10. PLINACRO d.o.o., Savska cesta 88a, 10000 Zagreb,
11. EVN Croatia Plin d.o.o., Zagrebačka avenija 104, 10000 Zagreb,
12. Hrvatske vode VGO Split, Vukovarska 35, 21000 Split,
13. Hrvatske šume d.o.o., Direkcija Zagreb, Kneza Branimira 1, 10000 Zagreb,
14. Hrvatske ceste d.o.o., Vončinina 3, 10000 Zagreb
15. Hrvatske ceste, Nikole Tesle 14b, 23000 Zadar,
16. Županijska uprava za ceste, Zrinsko Frankopanska 10/II, 23000 Zadar,
17. HŽ Infrastruktura d.o.o., Mihanovićeve 12, 10000 Zagreb,
18. Lučka kapetanija Zadar, Liburnska obala 8, 23000 Zadar,
19. Lučka uprava Zadar, Gaženička cesta 28 A, 23000 Zadar,
20. Županijska lučka uprava Zadar, Liburnska obala 6/5, 23000 Zadar ,
21. HAKOM, Roberta Frangeša Mihanovića 9, 10000 Zagreb
22. Vodovod d.o.o. Zadar, Špire Brusine 17, 23000 Zadar,
23. Infra-grad d.o.o., Stjepana Radića c-12, 23 450 Obrovac
24. Loši d.o.o. Pakoštane
25. Zadarska županija, Zavod za prostorno uređenje Zadarske županije, Braće Vranjanin 11, 23 000 Zadar
26. svi mjesni odbori
27. sve susjedne JLS.

Utvrđuju se sljedeća javnopravna tijela i drugi sudionici korisnici prostora kojima je upućen poziv za javnu raspravu za potrebe izrade III. Izmjena i dopuna PPUG Obrovca:

4. Ministarstvo kulture, Uprava za zaštitu kulturne baštine, Konzervatorski odjel u Zadru, Ilije Smiljanića 3, 23000 Zadar,

6. HOPS – PRP Split, Ljudevita Posavskog 5, 21000 Split

12. Hrvatske vode VGO Split, Vukovarska 35, 21000 Split,

17. HŽ Infrastruktura d.o.o., Mihanovićeve 12, 10000 Zagreb.

U sklopu javne rasprave, na javnom uvidu je Prijedlog III. Izmjena i dopuna slijedećeg sadržaja:

**I. TEKSTUALNI DIO - ODREDBE ZA PROVOĐENJE**

**II. GRAFIČKI DIO - KARTOGRAFSKI PRIKAZI – svi**

koji sadrži kartografske prikaze:

u mjerilu 1:25 000

1. KORIŠTENJE I NAMJENA POVRŠINA
2. INFRASTRUKTURNI SUSTAVI I MREŽE
- 3.1. UVJETI ZA KORIŠTENJA I ZAŠTITE PROSTORA
- 3.2. UVJETI ZA KORIŠTENJA I ZAŠTITE PROSTORA

te u mjerilu 1:5 000

4. GRAĐEVINSKA PODRUČJA NASELJA
- 4.1. GRAĐEVINSKA PODRUČJA NASELJA – Bilišane
- 4.2. GRAĐEVINSKA PODRUČJA NASELJA – Golubić
- 4.3.-1. GRAĐEVINSKA PODRUČJA NASELJA – Karin
- 4.3.-2. GRAĐEVINSKA PODRUČJA NASELJA – Karin
- 4.4.-1. GRAĐEVINSKA PODRUČJA NASELJA – Krupa
- 4.4.-2. GRAĐEVINSKA PODRUČJA NASELJA – Krupa
- 4.5.-1. GRAĐEVINSKA PODRUČJA NASELJA – Kruševo
- 4.5.-2. GRAĐEVINSKA PODRUČJA NASELJA – Kruševo
- 4.5.-3. GRAĐEVINSKA PODRUČJA NASELJA – Kruševo, Obrovac
- 4.6. GRAĐEVINSKA PODRUČJA NASELJA – Muškovci
- 4.7. GRAĐEVINSKA PODRUČJA NASELJA – Zelengrad
- 4.8. GRAĐEVINSKA PODRUČJA NASELJA – Kaštel Žegarski, Bogatnik, Nadvoda
- 4.9. GRAĐEVINSKA PODRUČJA NASELJA – Komazeci

**III. OBVEZNI PRILOZI - OBRAZLOŽENJE PLANA I SAŽETAK ZA JAVNOST.**

## POLAZIŠTA

Polazišta Izmjena i dopuna utvrđena su u Odluci o izradi, a odnose se na slijedeće:

1. izmjena i dopuna uvjeta za gradnju i/ili rekonstrukciju i uređenje obalnog pojasa mora unutar i izvan GP naselja

Ovim izmjenama i dopunama PPUG Obrovac potrebno je dopuniti odredbe za gradnju i/ili rekonstrukciju i uređenje obalnog pojasa mora unutar i izvan GP naselja u pogledu mogućnosti postavljanja pontona, određivanja sidrišta te određivanja vrsta plaža.

2. ukidanje dijela izdvojenog građevinskog područja proizvodne namjene zbog prostornih ograničenja zbog postojećih i planiranih trasa infrastrukture od važnosti za državu i županiju te premještanje dijela na novu lokaciju gdje istih ograničenja nema

Ovim izmjenama i dopunama PPUG Obrovac potrebno je ukinuti dio zone UPU 41 te UPU 101 za koji nije donesen urbanistički plan uređenja te na novim lokacijama formirati nove zone proizvodne namjene u skladu s razvojnim projektima Grada.

3. korekcija uvjeta planiranja i gradnje za društvene djelatnosti

Ovim izmjenama i dopunama PPUG Obrovac potrebno je omogućiti izgradnju zgrada društvenog sadržaja koje se nalaze u staroj jezgri grada, a koje nemaju prostornih mogućnosti za formiranje parkirališnih površina

4. korekcije građevinskih područja naselja u skladu s čl.43. Zakona o prostornom uređenju prema zahtjevima investitora

Ovim izmjenama i dopunama PPUG Obrovac potrebno je omogućiti proširenje građevinskih područja naselja prema zahtjevima stanovništva

5. prenamjena GP naselja iz stambene namjene u T3-kamp namjenu, u skladu sa čl.49. st. 3. Zakona o prostornom uređenju

Ovim izmjenama i dopunama PPUG Obrovac potrebno je omogućiti prenamjenu građevinskog dijela naselja u Karinu iz stambene namjene u ugostiteljsko-turističku namjenu – kamp – T3

6. korekcija uvjeta planiranja i gradnje te trasa cestovnog prometa u skladu sa stvarnim stanjem na terenu, potrebama i idejnim projektima

Ovim izmjenama i dopunama PPUG Obrovac potrebno je omogućiti lakše uvjete priključenja na prometne površine, a koji su u skladu s prostornim mogućnostima na terenu

7. usklađenje ostalih prometnih sustava u skladu sa stvarnim stanjem na terenu, potrebama i idejnim projektima

Ovim izmjenama i dopunama PPUG Obrovac potrebno je korigirati ostale prometne sustave prema prostornim mogućnostima i potrebama Grada s obzirom na razvojne projekte

8. korekcija uvjeta za rekonstrukciju postojećih građevina unutar građevinskih područja naselja  
Ovim izmjenama i dopunama PPUG Obrovac potrebno je omogućiti lakšu rekonstrukciju postojećih građevina u skladu s potrebama Grada s obzirom na razvojne projekte i stanovništva

9. korekcija uvjeta unutar građevinskih područja naselja u skladu s razvojnim projektima Grada Obrovca

Ovim izmjenama i dopunama PPUG Obrovac potrebno je omogućiti lakše provođenje razvojnih projekata Grada

10. evidentiranje izdvojenih dijelova građevinskog područja naselja koji su dio postojećeg građevinskog područja istog naselja, a koji su nastali djelovanjem tradicijskih, prostornih i funkcionalnih utjecaja, ali važećim prostornim planovima nisu bili određeni

Važećim PPUG Obrovac nisu evidentirana sva izgrađena GP naselja te ih je potrebno evidentirati

11. korekcija obaveze UPU-a gdje postoji prometna površina koja se kao takva u naravi koristi, odnosno: katastarska čestica prometne površine evidentirana u katastarskom operatu, dio druge katastarske čestice na kojemu je kao stvarni način uporabe u katastarskom operatu evidentirana prometna površina ili prometna površina ucrtana u odgovarajućoj posebnoj geodetskoj podlozi

Ovim izmjenama i dopunama PPUG Obrovac potrebno je omogućiti gradnju u onim dijelovima građevinskih područja naselja gdje postoji prometna površina koja se kao takva u naravi koristi te je provedena na geodetskoj podlozi za katastarski operat

12. korekcija svih građevinskih područja u skladu s novim homogeniziranim katastarskim podlogama

Ovim izmjenama i dopunama PPUG Obrovac potrebno je korigirati sva građevinska područja sa homogeniziranim katastarskim podlogama dobivenim od državne geodetske uprave

13. izmjena uvjeta gradnje unutar građevinskih područja naselja

Ovim izmjenama i dopunama PPUG Obrovac potrebno je omogućiti laku gradnju unutar građevinskih područja naselja u skladu sa potrebama Grad i stanovništva

14. planiranje prostora za rekreaciju izvan naselja kao posebne zone rekreacijskog karaktera prema zahtjevima investitora

Ovim izmjenama i dopunama PPUG Obrovac potrebno je omogućiti formiranje zona rekreacijske namjene

15. planiranje kamp-odmorišta kao posebne vrste ugostiteljsko-turističkih objekata u kojima se pružaju usluge kampiranja za noćenje i kraći odmor gostiju, a koje je moguće osim unutar zona T3 planirati i na područjima drugih namjena (unutar građevinskih područja naselja ili izvan uz prometnice ili na drugim prikladnim lokacijama) prema zahtjevima investitora

Ovim izmjenama i dopunama PPUG Obrovac potrebno je omogućiti planiranje ugostiteljsko-turističkih građevina iz grupe kamp odmorišta

16. omogućiti korištenje obnovljivih izvora energije (energije iz sunčanih elektrana i biomase) za vlastite potrebe ekološki prihvatljivim tehnologijama poštujući zadane mjere zaštite okoliša

Ovim izmjenama i dopunama PPUG Obrovac potrebno je pored OIE iz sunčanih elektrana omogućiti i ostale korištenje ostalih vrsta OIE

17. omogućiti istodobnu proizvodnju električne i toplinske energije u jedinstvenom procesu (kogeneraciju) u proizvodnim zonama

Ovim izmjenama i dopunama PPUG Obrovac potrebno je omogućiti istodobnu proizvodnju električne i toplinske energije u jedinstvenom procesu (kogeneraciju) u proizvodnim zonama prema zahtjevima investitora

18. omogućiti energetske oporabe neopasnog otpada u sklopu industrijskih građevina unutar zona industrijske namjene izvan GP naselja u svrhu proizvodnje električne i/ili toplinske energije za vlastite potrebe prema aktualnim zakonima i pravilnicima

Ovim izmjenama i dopunama PPUG Obrovac potrebno je omogućiti energetske oporabe neopasnog otpada u proizvodnim zonama prema zahtjevima investitora

19. omogućiti primjenu suvremenih tehnoloških rješenja u procesu proizvodnje poštujući zadane mjere zaštite okoliša

Ovim izmjenama i dopunama PPUG Obrovac potrebno je omogućiti primjenu suvremenih tehnoloških rješenja u procesu proizvodnje prema zahtjevima investitora

20. korekcija, dopuna i ispravak ostalih odredbi koje su se pokazale nejasne, neodređene i sl.

Ovim izmjenama i dopunama PPUG Obrovac potrebno je korigirati, dopuniti i ispraviti ostale odredbe koje su se pokazale nejasne, neodređene kako bi se omogućila lakša realizacija projekata

.

## PLAN

1. izmjena i dopuna uvjeta za gradnju i/ili rekonstrukciju i uređenje obalnog pojasa mora unutar i izvan GP naselja

Ovim izmjenama i dopunama PPUG Obrovac dopunile su se odredbe za gradnju i/ili rekonstrukciju i uređenje obalnog pojasa mora unutar i izvan GP naselja u pogledu mogućnosti postavljanja pontona. Također su utvrđena sidrišta u naseljima Karin i Kruševo. Definirane mogućnosti određivanja različitih vrsta plaža prema temama u odnosu na uređene i prirodne morske plaže.

2. ukidanje dijela izdvojenog građevinskog područja proizvodne namjene zbog prostornih ograničenja zbog postojećih i planiranih trasa infrastrukture od važnosti za državu i županiju te premještanje dijela na novu lokaciju gdje istih ograničenja nema

Ovim izmjenama i dopunama PPUG Obrovac ukinut je dio zone UPU 41 te UPU 101 za koje nisu doneseni urbanistički planovi uređenja te su na novim lokacijama formirane nove zone proizvodne namjene u skladu s razvojnim projektima Grada. Nove zone koje su formirane u prostornom planu su:

ASELJE	PODRUČJE (GP)	OSNOVNA NAMJENA	max. POVRŠINA (cca ha)	POSTOJEĆE/ PLANIRANO
Bilišane	Bilišane 2 (proširenje zone Bilišane)	I1, ISE – gospodarsko -proizvodna -solarna elektrana (ISE)	2,96	planirana
Kruševo	Fassa 2	I1, ISE – gospodarsko -proizvodna -solarna elektrana (ISE)	21,88	planirana
Kruševo	Karlovac 3	I1, K1 – gospodarsko-proizvodna	24,50	planirana
Kruševo	Otišina	I1, ISE – gospodarsko -proizvodna -solarna elektrana (ISE)	23,00	planirana

3. korekcija uvjeta planiranja i gradnje za društvene djelatnosti

Ovim izmjenama i dopunama PPUG Obrovac za izgradnju zgrada društvenog sadržaja koje se nalaze u staroj jezgri grada, a koje nemaju prostornih mogućnosti za formiranje parkirališnih površina omogućeno je da se potrebna parkirališna mjesta lociraju na zasebnim česticama zemlje uz određene uvjete.

4. korekcije građevinskih područja naselja u skladu s čl.43. Zakona o prostornom uređenju prema zahtjevima investitora

Ovim izmjenama i dopunama PPUG Obrovac proširena su građevinska područja naselja prema zahtjevima stanovništva. Građevinska područja naselja u kojima je došlo do proširenja Gp naselja su: Bilišane, Golubić, Krupa, Muškovci, Zelengrad, Kaštel Žegarski i Nadvoda.

NAZIV ASELJA	P(površina) ha2 postojeća površina GP naselja nakon homologizacije	GP naselja		Izgrađeni dio GP naselja		Neizgrađeni dio Gp naselja		P(površina) ha2 za moguće proširenje prema čl.43. Zakon	P(površina) ha2 povećanje površine GP naselja (Razlika)
		P(površina) ha2 nakon uvaženih primjedbi za proširenje	%	P(površina) ha2 nakon uvaženih primjedbi za proširenje	%	P(površina) ha2 nakon uvaženih primjedbi za proširenje	%		

								a o prosto rom uređe nju	
BILIŠANE:	95,98	96,94	100,0 0	60,07	61,9 7	36,87	38,0 3	12,01	0,96
GOLUBIĆ:	51,74	54,38	100,0 0	40,87	75,1 6	13,51	24,8 4	8,17	2,64
KARIN-izvan 1000m:	37,53	37,53	100,0 0	33,05	88,0 6	4,48	11,9 4	6,61	0,00
KARIN-unutar 1000m:	117,81	117,81	100,0 0	92,62	78,6 2	25,19	21,3 8	0,00	0,00
<b>UKUPNO KARIN:</b>	<b>155,34</b>	<b>155,34</b>	<b>100,0 0</b>	<b>125,6 7</b>	<b>80,9 0</b>	<b>29,67</b>	<b>19,1 0</b>	<b>25,13</b>	<b>0,00</b>
KRUPA:	54,28	54,49	100,0 0	42,15	77,3 5	12,34	22,6 5	8,43	0,21
KRUŠEVO-izvan 1000m:	218,67	218,67	100,0 0	86,06	39,3 6	132,6 1	60,6 4	0,00	0,00
KRUŠEVO- unutar 1000m:	157,55	157,55	100,0 0	112,8 1	71,6 0	44,74	28,4 0	0,00	0,00
<b>UKUPNO KRUŠEVO:</b>	<b>376,22</b>	<b>376,22</b>	<b>100,0 0</b>	<b>198,8 7</b>	<b>52,8 6</b>	<b>177,3 5</b>	<b>47,1 4</b>	<b>0,00</b>	<b>0,00</b>
MUŠKOVCI:	69,63	70,54	100,0 0	51,67	73,2 5	18,87	26,7 5	10,33	0,91
OBROVAC- ZATON:	47,99	47,99	100,0 0	24,15	50,3 2	23,84	49,6 8	4,83	0,00
ZELENGRAD:	49,11	50,03	100,0 0	36,09	72,1 4	13,94	27,8 6	7,22	0,92
BOGATNIK:	65,68	65,68	100,0 0	34,38	52,3 4	31,30	47,6 6	6,88	0,00
KAŠTEL ŽEGARSKI:	102,25	102,52	100,0 0	55,49	54,1 3	47,03	45,8 7	11,10	0,27
KOMAZECI	23,35	23,35	100,0 0	20,93	89,6 4	2,42	10,3 6	4,19	0,00
NADVODA:	58,45	59,37	100,0 0	40,17	67,6 6	19,20	32,3 4	8,03	0,92
<b>SVEUKUPNO:</b>	<b>1.150,0 2</b>	<b>1.156,85</b>	<b>100,0 0</b>	<b>730,5 1</b>	<b>63,1 5</b>	<b>426,3 4</b>	<b>36,8 5</b>		

5. prenamjena GP naselja iz stambene namjene u T3-kamp namjenu, u skladu sa čl.49. st. 3. Zakona o prostornom uređenju

Ovim izmjenama i dopunama PPUG Obrovac omogućena je prenamjena građevinskog dijela naselja Karin iz stambene namjene u ugostiteljsko-turističku namjenu – kamp – T3 prema zahtjevu Grada u površini do 20% Gp naselja Karin

6. korekcija uvjeta planiranja i gradnje te trasa cestovnog prometa u skladu sa stvarnim stanjem na terenu, potrebama i idejnim projektima

Ovim izmjenama i dopunama PPUG Obrovac omogućeno je lakše planiranje prometnih površina i povoljniji uvjeti priključenja na prometne površine, a koji su u skladu s prostornim mogućnostima na terenu

7. usklađenje ostalih prometnih sustava u skladu sa stvarnim stanjem na terenu, potrebama i idejnim projektima

Ovim izmjenama i dopunama PPUG Obrovac korigirani su ostali prometni sustavi prema prostornim mogućnostima i potrebama Grada s obzirom na razvojne projekte te prema zahtjevima JPT i to Hrvatskih željeznica – korekcija željezničkog prometa te Hrvatskih cesta – korekcija prometnog sustava koji se

odnosi na držaavne ceste, te zračnog prometa čime je premještena lokacija heliodroma prema prostornim mogućnostima i zahtjevima Grada

8. korekcija uvjeta za rekonstrukciju postojećih građevina unutar građevinskih područja naselja  
Ovim izmjenama i dopunama PPUG Obrovac omogućena je lakša rekonstrukcija postojećih građevina u skladu s potrebama Grada s obzirom na razvojne projekte i stanovništva u pogledu pristupa zgradi preko kolno-ppješačkih površina.

9. korekcija uvjeta unutar građevinskih područja naselja u skladu s razvojnim projektima Grada Obrovca

Ovim izmjenama i dopunama PPUG Obrovac omogućena je lakša realizacija pojedinih razvojnih projekata Grada

10. evidentiranje izdvojenih dijelova građevinskog područja naselja koji su dio postojećeg građevinskog područja istog naselja, a koji su nastali djelovanjem tradicijskih, prostornih i funkcionalnih utjecaja, ali važećim prostornim planovima nisu bili određeni

Važećim PPUG Obrovac nisu evidentirana sva izgrađena GP naselja te su evidentirana prema zahtjevima Grada

11. korekcija obaveze UPU-a gdje postoji prometna površina koja se kao takva u naravi koristi, odnosno: katastarska čestica prometne površine evidentirana u katastarskom operatu, dio druge katastarske čestice na kojemu je kao stvarni način uporabe u katastarskom operatu evidentirana prometna površina ili prometna površina ucrтана u odgovarajućoj posebnoj geodetskoj podlozi

Ovim izmjenama i dopunama PPUG Obrovac omogućena je direktna provedba PPUG u dijelu građevinskih područja naselja Kruševo - Ribnica koje je bilo pod obavezom izrade UPU br. 11 gdje postoji prometna površina koja se kao takva u naravi koristi te je provedena na geodetskoj podlozi za katastarski operat

12. korekcija svih građevinskih područja u skladu s novim homogeniziranim katastarskim podlogama

Ovim izmjenama i dopunama PPUG Obrovac korigirana su sva građevinska područja sa homogeniziranim katastarskim podlogama dobivenim od državne geodetske uprave.

Zbog opsega i složenosti posla (velikih translatacija, rotacija i rekonfiguracija katastarskih čestica te posljedično time i građevinskih područja naselja) **preporuča se vlasnicima zemljišta provjera vlastitih katastarskih čestica u prijedlogu III. Izmjena i dopuna Plana.**

13. izmjena uvjeta gradnje unutar građevinskih područja naselja

Ovim izmjenama i dopunama PPUG Obrovac potrebno je omogućena je lakša direktna provedba prostornog Plana i gradnja unutar građevinskih područja naselja u skladu sa potrebama Grad i stanovništva

14. planiranje prostora za rekreaciju izvan naselja kao posebne zone rekreacijskog karaktera prema zahtjevima investitora

Prema zahtjevu Grada ova točka nije konzumirana.

15. planiranje kamp-odmorišta kao posebne vrste ugostiteljsko-turističkih objekata u kojima se pružaju usluge kampiranja za noćenje i kraći odmor gostiju, a koje je moguće osim unutar zona T3 planirati i na područjima drugih namjena (unutar građevinskih područja naselja ili izvan uz prometnice ili na drugim prikladnim lokacijama) prema zahtjevima investitora

Ovim izmjenama i dopunama PPUG Obrovac omogućeno je planiranje ugostiteljsko-turističkih građevina iz grupe kamp odmorišta u naselju Kruševo uz građevinsko područje Porine uz Ž 6025.

16. omogućiti korištenje obnovljivih izvora energije (energije iz sunčanih elektrana i biomase) za vlastite potrebe ekološki prihvatljivim tehnologijama poštujući zadane mjere zaštite okoliša

Ovim izmjenama i dopunama PPUG Obrovac omogućeno je pored korištenja OIE iz sunčanih elektrana korištenje i ostalih vrsta OIE

17. omogućiti istodobnu proizvodnju električne i toplinske energije u jedinstvenom procesu (kogeneraciju) u proizvodnim zonama

Ovim izmjenama i dopunama PPUG Obrovac potrebno je omogućena je istodobna proizvodnja električne i toplinske energije u jedinstvenom procesu (kogeneraciju) u proizvodnim zonama prema zahtjevima investitora

18. omogućiti energetska oporaba neopasnog otpada u sklopu industrijskih građevina unutar zona industrijska namjene izvan GP naselja u svrhu proizvodnje električne i/ili toplinske energije za vlastite potrebe prema aktualnim zakonima i pravilnicima

Ovim izmjenama i dopunama PPUG Obrovac potrebno je omogućena je energetska oporaba neopasnog otpada u proizvodnim zonama prema zahtjevima investitora

19. omogućiti primjenu suvremenih tehnoloških rješenja u procesu proizvodnje poštujući zadane mjere zaštite okoliša

Ovim izmjenama i dopunama PPUG Obrovac potrebno je omogućena je primjena suvremenih tehnoloških rješenja u procesu proizvodnje prema zahtjevima investitora

20. korekcija, dopuna i ispravak ostalih odredbi koje su se pokazale nejasne, neodređene i sl.

Ovim izmjenama i dopunama PPUG Obrovac potrebno je korigirane su, dopunjene i ispravljene neke od ostalih odredbi koje su se pokazale nejasne, neodređene čime se omogućila lakša realizacija projekata

## OBRAZLOŽENJE

### Članak 3.

Usklađenje članka s točkom 20. Odluke o izradi ID PPUG.

### Članak 8.

Usklađenje članka s točkom 7. Odluke o izradi ID PPUG i člankom 57. i 57.g tr točkom 16. Odluke o izradi ID PPUG.

Članak je nadopunjen na način da su dodana nautička sidrišta prema zahtjevu grada te , elektrane na biomasu te elektrane na ostale oblike obnovljivih i alternativnih izvora energije.

### Članak 9a.

Usklađenje članka s točkom 20. Odluke o izradi ID PPUG.

### Članak 19b.

Usklađenje članka s točkom 1. i 20. Odluke o izradi ID PPUG.

Članak je nadopunjen na način da je definirano područje na kojima se uređuju prirodne i uređene morske plaže.

### Članak 22.

Usklađenje članka s točkom 20. Odluke o izradi ID PPUG.

### Članak 27.

Usklađenje članka sa smjernicom Hrvatskih cesta i smjernicom HŽ-a te Prostornim planom Zadarske županije.

Članak je nadopunjen za DC 27 prema odluci o određivanju razvrstanih cesta te je brisan dio koji se ne odnosi na željeznički promet. Ostale građevine korigirane su prema ID PPŽ-a.

### Članak 30.

Usklađenje članka s točkom 20. Odluke o izradi ID PPUG.

Članak je nadopunjen u skladu sa potrebama razvojnih projekata grada Obrovca.

### Članak 31.

Usklađenje prikaza površina s obzirom na polazno stanje, stanje nakon homogenizacije i stanje nakon izmjena ai dopuna Plana.

### Članak 34.

Usklađenje članka s točkom 6. i 7. Odluke o izradi ID PPUG.

Članak je izmijenjen u pogledu cestovnog prometa u skladu sa potrebama i mogućnostima koje se odnose na stvarno stanje na terenu te potrebama razvojnih projekata Grada. Također je detaljnije određen pristup pojedinim građevinama unutar stare jezgra grada prema potrebama Grada i stanovnika.

### Članak 35.

Usklađenje članka s točkom 6. i 20. Odluke o izradi ID PPUG.

### Članak 36.

Usklađenje članka s točkom 20. Odluke o izradi ID PPUG.

### Članak 37.

Usklađenje članka s točkom 20. Odluke o izradi ID PPUG.

### Članak 38b.

Usklađenje članka s točkom 20. Odluke o izradi ID PPUG.

### Članak 39.

Usklađenje članka s točkom 20. Odluke o izradi ID PPUG.

Članak je dopunjen na način da se u određenim slučajevima i pri izradom UPU-a promet u mirovanju može riješiti i na drugi način. Odredbe su dalje razrađene u točki 5.

**Članak 40.**

Usklađenje članka s točkom 20. Odluke o izradi ID PPUG.

Člana je izmijenjen u skladu sa člancima koji su prikazani u točki 5.

**Članak 42.**

Usklađenje članka s točkom 20. Odluke o izradi ID PPUG te člankom 116.

**Članak 43.**

Usklađenje članka s točkom 20. i 13. Odluke o izradi ID PPUG.

Članak je dopunjen u pogledu priključka građevine na prometnu površinu unutar starih jezgri ostalih naselja.

**Članak 44.**

Usklađenje članka s točkom 20. i 13. Odluke o izradi ID PPUG.

Članak je dopunjen na način da se daje mogućnost da se izradom UPU omogući i gradnja više glavnih zgrada na jednoj čestici. Detaljnije je određena gradnja zgrada u nizu. Prema potrebama Grada korigirani su uvjeti gradnje za stambene zgrade.

**Članak 45.**

Usklađenje članka s točkom 20. Odluke o izradi ID PPUG.

Članak je izmijenjen na način da detaljnije određuje rekonstrukciju višestambenih zgrada s ravnim krovom na sjevernoj obali rijeke Zrmanje.

**Članak 46.**

Usklađenje članka s točkom 20. Odluke o izradi ID PPUG.

Članak je izmijenjen na način da su dijelovi detaljnije definirani.

**Članak 47.**

Usklađenje članka s točkom 20. Odluke o izradi ID PPUG.

Članak je izmijenjen u pogledu gradnje krova na način da su dodane pojedine vrste zgrada.

**Članak 48a.**

Usklađenje članka s točkom 20. i 9. Odluke o izradi ID PPUG.

Članak je izmijenjen na način da su detaljnije određeni uvjeti gradnje za kioske i druge privremene naprave te odvojeni oni koji se nalaze na privatnim i javnim površinama.

**Članak 48b.**

Usklađenje članka s točkom 20. Odluke o izradi ID PPUG i člankom 50a.

Članak je izmijenjen na način da se dodaje još jedna kategorija ugostiteljsko-turističkih građevina, mali kamp. Definirani su uvjeti za gradnju za pojedine građevine u skladu s potrebama razvojnih projekata Grada. Detaljnije su definirani uvjeti za male kampove unutar naselja.

**Članak 49.**

Usklađenje članka s točkom 20. i 9. Odluke o izradi ID PPUG.

**Članak 50.**

Usklađenje članka s točkom 20. Odluke o izradi ID PPUG.

**Članak 50a.**

Usklađenje članka s točkom 20. i 9. Odluke o izradi ID PPUG. Dio članka 50. odvaja se u članaka 50a.

**Članak 56.**

Usklađenje članka s člankom 17. ID PPŽ-a.

Članak je usklađen sa bitnim odredbama PPŽ-a u pogledu gradnje unutar obalnog pojasa u vezi obaveze izrade UPU-a.

**Članak 57.**

Usklađenje članka s točkom 7. Odluke o izradi ID PPUG.

Člankom su dodana nautička sidrišta te usklađene odvojeni dijelovi lučkog prostora.

**Članak 57d.**

Usklađenje članka s točkom 20. Odluke o izradi ID PPUG.

Članak je dopunjen u pogledu deteljnijeg definiranja sadržaja uređenih morskih plaža.

**Članak 57g.**

Uvodi se novi članak zbog usklađenja s točkom 8. Odluke o izradi ID PPUG.

Dodaje se novi članak kojim se definiraju plaže prema temama za uređene i prirodne morske plaže.

**Članak 57h.**

Uvodi se novi članak zbog usklađenja s točkom 7. Odluke o izradi ID PPUG i usklađenja s PPŽ-om.

Dodaje se novi članak koji definira uvjete gradnje nautičkih sidrišta u skladu s PPŽ-om.

**Članak 58b.**

Usklađenje članka s točkom 20. Odluke o izradi ID PPUG.

Članak se dopunje na način da se omogućava rekonstrukcija postojećih zgrada u postojećim gabaritima.

**Članak 58f.**

Uvodi se novi članak zbog usklađenja s točkom 5. Odluke o izradi ID PPUG.

Dodaje se članak koji definira uvjete gradnje za kampove unutar GP naselja čime se odvajaju od uvjeta za male kampove.

**Članak 59a.**

Usklađenje članka s točkom 7. i 8. Odluke o izradi ID PPUG.

Članak se dopunjava u vezi nekih posebnih i dosad nejasnih slučajeva rekonstrukcije.

**Članak 60.**

Usklađenje članka s točkom 20. Odluke o izradi ID PPUG.

Članak se dopunjava radi lakšeg razumijevanja no u svom sadržaju i opsegu ne mijenja odredbe.

**Članak 61.**

Usklađenje članka s točkom 20. Odluke o izradi ID PPUG i Zakonom.

Članak se mijenja s obzirom na pojmove prema Zakonu.

**Članak 68.**

Usklađenje članka s točkom 20. Odluke o izradi ID PPUG.

**Članak 72ea.**

Usklađenje članka s točkom 20. Odluke o izradi ID PPUG.

Članak se dopunjava radi lakšeg razumijevanja no u svom sadržaju i opsegu ne mijenja odredbe, a vezano na članak 60.

**Članak 80.**

Usklađenje članka s točkom 20. Odluke o izradi ID PPUG.

**Članak 80a.**

Uvodi se novi članak zbog usklađenja s člankom 48b Zakona.

**Članak 82 .**

Usklađenje članka s točkom 6. i 20. Odluke o izradi ID PPUG.

Članak se dopunjuje na način da se za pojedine građevine koje su postoje u naravi i/ili su izvedene daje mogućnost gradnje infrastrukturnih objekata kao što su prometne i parkirališne.

**Članak 83.**

Usklađenje članka s točkom 7. i 9. Odluke o izradi ID PPUG.

Članak se dopunjuje na način da se daje mogućnost izvedbe pješačkih staza kao konzola u iznimnim slučajevima zbog zaštite krajolika.

**Članak 92.**

Usklađenje članka s točkom 2., 17., 18. i 19. Odluke o izradi ID PPUG.

Članak se dopunjuje na način da se dodaju nove proizvodne zone i korigiraju postojeće u skladu sa izmjenama te se uz gradnju solarnih elektrana dodaje i mogućnost gradnje elektrana na biomasu te elektrane na ostale oblike obnovljivih i alternativnih izvora energije. Dodaje se i mogućnost istodobne proizvodnje električne i toplinske energije u jedinstvenom procesu (kogeneracija), energetska uporaba neopasnog otpada u sklopu industrijskih građevina u svrhu proizvodnje električne i/ili toplinske energije za vlastite potrebe prema aktualnim zakonima i pravilnicima i primjena suvremenih tehnoloških rješenja na procesu proizvodnje poštujući zadane mjere zaštite okoliša.

**Članak 93.**

Usklađenje članka s točkom 16. Odluke o izradi ID PPUG.

Članak se dopunjuje na način da se u uvjetima gradnje dodaju i elektrane na bioamisu.

**Članak 93b.**

Uvodi se novi članak zbog usklađenja s točkom 2. i 20. Odluke o izradi ID PPUG.

Dodaje se novi članak koji definira posebne uvjete za gospodarske zone Karlovac 3 i Otišina u skladu sa razvojnim projektima Grada.

**Članak 99.**

Usklađenje članka s točkom 20. Odluke o izradi ID PPUG i člankom 100a. te Pravilnikom o izradi prostornih planova.

Članak se dopunjuje na način da se za pojedine vrste detaljnije definiraju mogući podtipovi.

**Članak 100a.**

Uvodi se novi članak zbog usklađenja s točkom 3. Odluke o izradi ID PPUG.

Dodaje se novi članak koji definira gradnju sportskih terena unutar Gp naselja.

**Članak 102.**

Usklađenje članka s točkom 3. i 20. Odluke o izradi ID PPUG.

**Članak 108.**

Usklađenje članka s točkom 20. Odluke o izradi ID PPUG.

**Članak 108a.**

Usklađenje članka sa smjernicom Hrvatskih cesta i točkom 20. Odluke o izradi ID PPUG.

Članak je nadopunjen za DC 27 prema odluci o određivanju razvrstanih cesta

**Članak 109.**

Usklađenje članka s točkom 20. Odluke o izradi ID PPUG i PPŽ-om.

**Članak 111.**

Usklađenje članka smjernicom Hrvatskih cesta.

Članak je nadopunjen za DC 27 prema odluci o određivanju razvrstanih cesta

**Članak 113a.**

Uvodi se novi članak zbog usklađenja s točkom 6. Odluke o izradi ID PPUG.

Novim člankom detaljnije se definiraju prometne površine.

**Članak 113b.**

Usklađenje članka s točkom 6. Odluke o izradi ID PPUG.

Članak se mijenja u skladu s prostornim mogućnostima Grada u vezi realizacije prometnih površina.

**Članak 113c.**

Usklađenje članka s točkom 6. Odluke o izradi ID PPUG.

Članak se mijenja u skladu s prostornim mogućnostima Grada u vezi rekonstrukcije prometnih površina.

**Članak 113d.**

Usklađenje članka s člankom 34. Plana.

Članak se mijenja u skladu s prostornim mogućnostima u vezi realizacije prometnih površina do pojedinih čestica.

**Članak 113f.**

Usklađenje članka s točkom 6. i 20. Odluke o izradi ID PPUG.

Članak se mijenja u skladu s prostornim mogućnostima Grada u vezi realizacije prometnih površina.

**Članak 114.**

Usklađenje članka s točkom 6. i 20. Odluke o izradi ID PPUG.

**Članak 116.**

Usklađenje članka s točkom 20. Odluke o izradi ID PPUG.

Članak se mijenja na način da se omogući potreba prometa u mirovanju za slučajeve kada nije isto moguće realizirati na vlastioj čestici za naveden vrste zgrada što je odvojeno u sljedeće članke.

**Članak 116a.**

Uvodi se novi članak zbog usklađenja s točkom 7. Odluke o izradi ID PPUG.

Članak se mijenja na način da se omogući potreba prometa u mirovanju za slučajeve kada nije isto moguće realizirati na vlastioj čestici za navedene vrste zgrada.

**Članak 116b.**

Uvodi se novi članak zbog usklađenja s točkom 7. Odluke o izradi ID PPUG.

Članak se mijenja na način da se omogući potreba prometa u mirovanju za slučajeve kada nije isto moguće realizirati na vlastioj čestici za navedene vrste zgrada.

**Članak 116c.**

Uvodi se novi članak zbog usklađenja s točkom 7. Odluke o izradi ID PPUG.

Članak se mijenja na način da se omogući potreba prometa u mirovanju za slučajeve kada nije isto moguće realizirati na vlastioj čestici za navedene vrste zgrada.

**Članak 116d.**

Uvodi se novi članak zbog usklađenja s točkom 7. Odluke o izradi ID PPUG.

Članak se mijenja na način da se omogući potreba prometa u mirovanju pri zajedničkom korištenju.

**Članak 118 .**

Usklađenje članka sa smjernicom HŽ-a.

**Članak 118a.**

Uvodi se novi članak zbog usklađenja sa smjernicom HŽ-a.

**Članak 118b.**

Uvodi se novi članak zbog usklađenja sa smjernicom HŽ-a.

**Članak 120.**

Usklađenje članka s točkom 7. Odluke o izradi ID PPUG i PPŽ-om.

**Članak 120a.**

Usklađenje članka s točkom 7. Odluke o izradi ID PPUG i PPŽ-om.

**Članak 120c.**

Usklađenje članka s točkom 7 i 9. Odluke o izradi ID PPUG.

Članak se dopunjuje u pogledu mogućnosti gradnje mola za pristajanje malih turističkih brodica u sklopu turističke infrastrukture u skladu s razvojnim projektima Grada.

**Članak 120d.**

Uvodi se novi članak zbog usklađenja s točkom 7. i 9. Odluke o izradi ID PPUG i PPŽ-om.

**Članak 121.**

Usklađenje članka s točkom 20. Odluke o izradi ID PPUG.

Članak se usklađuje s projektom „Razvoj sustava vodoopskrbe Vodovoda d.o.o. Zadar“.

**Članak 121.d**

Usklađenje članka s točkom 20. Odluke o izradi ID PPUG.

Članak se usklađuje s člankom 121. Plana.

**Članak 125.**

Usklađenje članka sa smjernicom Hrvatskih voda.

Članak se usklađuje sa smjernicama Hrvatskih voda u vezi zona zaštite crpilišta prema Pravilniku o uvjetima za utvrđivanje zona sanitarne zaštite koje se dodaju u tekstu odredbi.

**Članak 126a.**

Usklađenje članka smjernicama Hrvatskih voda.

Članak se usklađuje sa smjernicama Hrvatskih voda u vezi odvodnje onečišćenih oborinskih voda.

Usklađenje članka s točkom 20. Odluke o izradi ID PPUG.

Članak se dopunjuje informacijom o izradi „*Studijske dokumentacije za izgradnju vodnokomunalne infrastrukture aglomeracije Karinskog i Novigradskog mora, Podvelebitskog kanala te zapadnog dijela zadarskog zaleđa*“ kojom će se definirati optimalna tehničko-ekonomska rješenja odvodnje i pročišćavanja na području Grada Obrovca

**Članak 129.**

Usklađenje članka s točkom 20. Odluke o izradi ID PPUG.

Dopuna članka sukladno podacima iz Studijske dokumentacije.

**Članak 130.**

Usklađenje članka s točkom 20. Odluke o izradi ID PPUG.

**Članak 135.**

Usklađenje članka sa smjernicom HAKOM-a.

**Članak 137.**

Usklađenje članka sa smjernicom HEP ODS Zadar.

**Članak 138c.**

Usklađenje članka s točkom 2., 16., 17., 18. i 19. Odluke o izradi ID PPUG.

Članak se usklađuje s člankom 92.

**Članak 138d.**

Usklađenje članka s točkom 20. Odluke o izradi ID PPUG.

**Članak 138f.**

Usklađenje članka s točkom 16., 17., 18. i 19. Odluke o izradi ID PPUG.

Članak se usklađuje s člankom 92.

**Članak 118g.**

Uvodi se novi članak zbog usklađenja s točkom 17., 18. i 19. Odluke o izradi ID PPUG.

Članak se usklađuje s člankom 92.

**Članak 139c.**

Usklađenje članka sa smjernicom Konzervatorskog ureda Zadar.

**Članak 142.**

Usklađenje članka sa smjernicom Konzervatorskog ureda Zadar.

Tablica u članku nadopunjuje se u skladu sa smjernicom Konzervatorskog ureda Zadar.

U skladu sa smjernicom Konzervatorskog ureda Zadar i Rješenjem ministarstva kulture kojim se utvrđuje Kulturni krajolik rijeke Krupe Z-7411 dadaju se odredbe sustava zaštite za zonu A i zonu B kulturnog krajolika rijeke Krupe.

**Članak 142a.**

Uvodi se novi članak zbog usklađenja smjernicom Konzervatorskog ureda Zadar.

**Članak 142b.**

Uvodi se novi članak zbog usklađenja smjernicom Konzervatorskog ureda Zadar.

**Članak 142c.**

Uvodi se novi članak zbog usklađenja smjernicom Konzervatorskog ureda Zadar.

**Članak 142d.**

Uvodi se novi članak zbog usklađenja smjernicom Konzervatorskog ureda Zadar.

**Članak 142e.**

Uvodi se novi članak zbog usklađenja smjernicom Konzervatorskog ureda Zadar.

**Članak 142f.**

Uvodi se novi članak zbog usklađenja smjernicom Konzervatorskog ureda Zadar.

**Članak 143.**

Usklađenje članka s točkom 9. Odluke o izradi ID PPUG i građevinskom dozvolom.

**Članak 149c.**

Usklađenje članka sa smjernicom Hrvatskih voda.

Članak se dopunjuje u pogledu eutrofnih područja.

**Članak 151g.**

Usklađenje članka s točkom 20. Odluke o izradi ID PPUG.

**Članak 158.**

Usklađenje članka s točkom 2. i 11. Odluke o izradi ID PPUG.

Tablice u članku se usklađuju sa izmjenama Plana i u međuvremenu donešenim urbanističkim planovima.

**Članak 1589.**

Usklađenje članka s točkom 20. Odluke o izradi ID PPUG.

**Sukladno čl. 104. važećeg Zakona o prostornom uređenju zbog prihvatanja mišljenja, prijedloga i primjedbi u javnoj raspravi čime je došlo do promijene granica građevinskog područja odnosno namjena površina provodi se ponovna javna rasprava.**

**Prihvaćena mišljenja, prijedlozi i primjedbe u javnoj raspravi objavljeni su Izvješću o javnoj raspravi, sukladno čl. 120. i 103. važećeg Zakona o prostornom uređenju.**

# **OSTALI PRILOZI**

## **- Izvješće o ponovnoj javnoj raspravi -**



**REPUBLIKA HRVATSKA**  
**ZADARSKA ŽUPANIJA**  
**GRAD OBROVAC**  
**UPRAVNI ODJEL ZA LOKALNU**  
**SAMOUPRAVU**

KLASA: 350-01/22-01/09  
URBROJ: 2198-23-03/1-24-78  
U Obrovcu, 11.09.2024.

Upravni odjel za lokalnu samoupravu na temelju članka 102. i 103.  
Zakona o prostornom uređenju („Narodne novine“, broj 153/13, 65/17, 114/18, 39/19,  
98/19, 67/23)

d o n o s i

**IZVJEŠĆE O PONOVNOJ JAVNOJ RASPRAVI**  
**Prijedloga III. Izmjena i dopuna**  
**Prostornog plana uređenja**  
**Grada Obrovac**

## **SADRŽAJ:**

### **1. ODLUKA O IZRADI PROSTORNOG PLANA UREĐENJA**

### **2. PODACI IZ OBJAVE PONOVNE JAVNE RASPRAVE**

### **3. POPIS SUDIONIKA U PONOVNOJ JAVNOJ RASPRAVI KOJI SU POZVANI POSEBNOM OBAVIJESTI O JAVNOJ RASPRAVI**

### **4. POPIS SUDIONIKA U PONOVNOJ JAVNOJ RASPRAVI ČIJA SU MIŠLJENJA, PRIJEDLOZI I PRIMJEDBE PRIHVAĆENI**

### **5. MIŠLJENJA, PRIJEDLOZI I PRIMJEDBE SUDIONIKA U PONOVNOJ JAVNOJ RASPRAVI KOJI NISU PRIHVAĆENI ILI SU DJELOMIČNO PRIHVAĆENI S RAZLOZIMA NEPRIHVAĆANJA**

### **6. POPIS SUDIONIKA U PONOVNOJ JAVNOJ RASPRAVI ČIJA MIŠLJENJA, PRIJEDLOZI I PRIMJEDBE NISU RAZMATRANI IZ RAZLOGA PROPISANIH OVIM ZAKONOM**

### **7. OBAVEZNI PRILOZI**

Akti i drugi dokazi iz čl. 103. Zakona o prostornom uređenju (NN 153/13, 65/17, 114/18, 39/19, 98/19, 67/23)

- Zaključak o utvrđivanju prijedloga za javnu raspravu
- Objava ponovne javne rasprave u dnevnom tisku s dokazima objave
- Posebna pisana obavijest o ponovnoj javnoj raspravi s dokazima objave (povratnice)
- Preslika objave s web stranice Ministarstva graditeljstva i prostornog uređenja
- Preslika objave s web stranice JLS
- Zapisnik o javnom izlaganju
- Popis nazočnih na javnom izlaganju s potpisima
- Suglasnosti javnopravnih tijela

# 1. ODLUKA O IZRADI PROSTORNOG PLANA UREĐENJA

30. lipnja 2022.

„SLUŽBENI GLASNIK GRADA OBROVCA“

Broj: 4 – str. 96

## VI. ZAVRŠNE ODREDBE

### Članak 22.

Ovaj Etički kodeks stupa na snagu osmog dana nakon objave u „Službenom glasniku Grada Obrovca“.

KLASA: 024-03/22-03/01  
URBROJ: 2198-23-02-22-1  
Obrovac, 29. lipnja 2022.

## GRADSKO VIJEĆE GRADA OBROVCA

Predsjednik:  
Marin Klanac, v.r.

Na temelju čl. 86. i 89. Zakona o prostornom uređenju (NN 153/13, 65/17, 114/18, 39/19) i čl. 36. Statuta Grada Obrovca (Službeni glasnik Grada Obrovca br. 3/21), Gradsko vijeće Grada Obrovca na 8. sjednici održanoj 29. 06. 2022. godine donosi

### ODLUKU o izradi III. Izmjena i dopuna Prostornog plana uređenja Grada Obrovca

#### Članak 1.

Donosi se Odluka o izradi (u daljnjem tekstu: *Odluka*) III. Izmjena i dopuna Prostornog plana uređenja Grada Obrovca (u daljnjem tekstu: *III. Izmjene i dopune PPUG Obrovca*).

Odlukom o izradi utvrđuje se pravna osnova za izradu i donošenje Plana, razlozi donošenja Plana, obuhvat Plana, sažeta ocjena stanja u obuhvatu Plana, ciljevi i programska polazišta Plana, popis potrebnih stručnih podloga za izradu Plana, način pribavljanja stručnih rješenja Plana, popis javnopravnih tijela određenih posebnim propisima koja daju zahtjeve za izradu prostornog plana iz područja svog djelokruga te drugih sudionika korisnika prostora koji će sudjelovati u izradi Plana, planirani rokovi za izradu Plana odnosno njegovih pojedinih faza te izvori financiranja Plana.

Nositelj izrade III. Izmjena i dopuna PPUG Obrovca je Jedinствeni upravni odjel Grada Obrovca, a odgovorna osoba je pročelnica Jedinственог управног одјела.

#### 1. PRAVNA OSNOVA ZA IZRADU I DONOŠENJE III. IZMJENA I DOPUNA PPUG OBROVCA

##### Članak 2.

Za područje Grada Obrovca je donesen Prostorni plan uređenja Grada Obrovca ("Službeni glasnik Grada Obrovca", br. 1/09, 2/09-isp.gr., 4/10-isp.gr., 6/10-isp.gr., 06/18, 7/20).

Pravna osnova za izradu i donošenje III. Izmjene i dopune PPUG Obrovca utvrđena je Zakonom o prostornom uređenju ("Narodne novine" br. 153/13, 65/17, 114/18, 39/19).

III. Izmjene i dopune PPUG Obrovca se izrađuju u skladu sa Zakonom o prostornom uređenju (NN 153/13, 65/17, 114/18, 39/19) i Pravilnikom o sadržaju, mjerilima kartografskih prikaza, obveznim prostornim pokazateljima i standardu elaborata prostornih planova (NN 106/98, 39/04, 45/04-isp. i 163/04).

II. Izmjene i dopune PPUG Obrovca izrađuju se temeljem prethodno pribavljenog mišljenja Upravnog odjela za prostorno uređenje, zaštitu okoliša i komunalne poslove Zadarske županije (KLASA: 351-07/22-01/95, UR.BR.: 3198-07-03/1-22-2 od 27. 06. 2022. godine) da za II. Izmjene i dopune PPUG Obrovca nije potrebno provesti postupak ocjene o potrebi strateške procjene niti postupak strateške procjene utjecaja na okoliš iz čl. 66. stavka 1. Zakona o zaštiti okoliša (br. 80/13, 153/13, 78/15, 12/18, 118/18).

**2. RAZLOZI DONOŠENJA III. IZMJENA I DOPUNA PPUG OBROVCA****Članak 3.**

Razlozi za donošenje III. Izmjene i dopune PPUG Obrovca su:

- izmjena i dopuna uvjeta za gradnju i/ili rekonstrukciju i uređenje obalnog pojasa mora unutar i izvan GP naselja
- ukidanje dijela izdvojenog građevinskog područja proizvodne namjene zbog prostornih ograničenja zbog postojećih i planiranih trasa infrastrukture od važnosti za državu i županiju te premještanje dijela na novu lokaciju gdje istih ograničenja nema
- korekcija uvjeta planiranja i gradnje za društvene djelatnosti
- korekcije građevinskih područja naselja u skladu s čl.43. Zakona o prostornom uređenju prema zahtjevima investitora,
- prenamjena GP naselja iz stambene namjene u T3-kamp namjenu, u skladu sa čl.49. st. 3. Zakona o prostornom uređenju
- korekcija uvjeta planiranja i gradnje te trasa cestovnog prometa u skladu sa stvarnim stanjem na terenu, potrebama i idejnim projektima
- usklađenje ostalih prometnih sustava u skladu sa stvarnim stanjem na terenu, potrebama i idejnim projektima
- korekcija uvjeta za rekonstrukciju postojećih građevina unutar građevinskih područja naselja
- korekcija uvjeta unutar građevinskih područja naselja u skladu s razvojnim projektima Grada Obrovca
- evidentiranje izdvojenih dijelova građevinskog područja naselja koji su dio postojećeg građevinskog područja istog naselja, a koji su nastali djelovanjem tradicijskih, prostornih i funkcionalnih utjecaja, ali važećim prostornim planovima nisu bili određeni
- korekcija, dopuna i ispravak ostalih odredbi koje su se pokazale nejasne, neodređene i sl.

**3. OBUHVAT III. IZMJENA I DOPUNA PPUG OBROVCA****Članak 4.**

Obuhvat III. Izmjena i dopuna PPUG Obrovca odnosi se na cjelokupno područje unutar administrativnih granica Grada. Područje obuhvata nalazi se unutar zaštićenog obalnog područja mora.

**4. OCJENA STANJA U OBUHVATU III. IZMJENA I DOPUNA PPUG OBROVCA****Članak 5.**

Prostorni plan uređenja Grada Obrovca ("Službeni glasnik Grada Obrovca", br. 1/09, 2/09-isp.gr., 4/10-isp.gr., 6/10-isp.gr., 06/18) usklađen je s Prostornim planom Zadarske županije (Službeni glasnik zadarske županije, br. 2/01., 6/04., 2/05., 17/06., 3/10., 15/14. i 14/15) i Zakonom o gradnji (NN 153/13).

**5. CILJEVI I PROGRAMSKA POLAZIŠTA III. IZMJENA I DOPUNA PPUG OBROVCA****Članak 6.**

III. Izmjena i dopuna PPUG Obrovca izvršit će se izmjena planskih postavki sukladno potrebama i strateškim opredjeljenjima Grada Obrovca, uočenim problemima i ostalim nedostacima te ciljevima i programskim polazištima iz članka 3. ove Odluke.

Temeljem predviđenih izmjena i dopuna korigirat će se elaborat Prostornog plana uređenja grada Obrovca u tekstualnom dijelu - Odredbe za provođenje i Obrazloženje, te u grafičkom dijelu - odgovarajući kartografski prikazi.

**6. POPIS POTREBNIH STRUČNIH PODLOGA****Članak 7.**

Za izradu III. Izmjena i dopuna PPUG Obrovca nije planirana izrada posebnih stručnih podloga već će se koristiti postojeći dokument prostornog uređenja - Prostorni plan uređenja Grada Obrovca ("Službeni glasnik Grada Obrovca", br. 1/09, 2/09-isp.gr., 4/10-isp.gr., 6/10-isp.gr., 06/18).

Za izradu III. Izmjena i dopuna PPUG Obrovca koristit će se detaljna topografska karta u mjerilu 1:25000 i digitalni katastarski plan u službenoj kartografskoj projekciji HTRS96/TM.

Ukoliko se prilikom izrade Plana ukaže potreba za određenom stručnom podlogom istu će priskrbiti nositelj izrade.

Stručno rješenje izradit će stručni izrađivač ovlašten za izradu prostornih planova u skladu s Pravilnikom o izdavanju suglasnosti za obavljanje stručnih poslova prostornog uređenja (NN 136/15) u suradnji s nositeljem izrade – Jedinstvenim upravnim odjelom Grada Obrovca.

## 7. NAČIN PRIBAVLJANJA STRUČNIH RJEŠENJA

### Članak 8.

Stručne podloge (podaci, planske smjernice i propisani dokumenti) koje za potrebe izrade III. Izmjena i dopuna PPUG Obrovca iz područja svog djelokruga osiguravaju javnopravna tijela i osobe određene člankom 9. ove Odluke pribavit će se u skladu s odredbama Zakona o prostornom uređenju (članci 90. - 92.) u roku od 30 dana od dana dostave Odluke o izradi III. Izmjena i dopuna PPUG Obrovca.

## 8. POPIS JAVNOPRAVNIH TIJELA KOJA DAJU ZAHTJEVE ZA IZRADU III. IZMJENA I DOPUNA PPUG OBROVCA IZ PODRUČJA SVOG DJELOKRUGA, TE DRUGIH SUDIONIKA KORISNIKA PROSTORA KOJI ĆE SUDJELOVATI U IZRADI III. IZMJENA I DOPUNA PPUG OBROVCA

### Članak 9.

Utvrđuju se sljedeća javnopravna tijela i drugi sudionici korisnici prostora koji mogu dati zahtjeve (podatke, planske smjernice i propisane dokumente) iz svog djelokruga za potrebe izrade III. Izmjena i dopuna PPUG Obrovca:

1. Ministarstvo graditeljstva i prostornog uređenja i državne imovine, Ulica Republike Austrije 20, 10000 Zagreb,
2. Ministarstvo gospodarstva i održivog razvoja, Radnička cesta 80, Zagreb
3. Ministarstvo poljoprivrede, Ulica grada Vukovara 78, 10000 Zagreb,
4. Ministarstvo kulture, Uprava za zaštitu kulturne baštine, Konzervatorski odjel u Zadru, Ilije Smiljanica 3, 23000 Zadar,
5. Ministarstvo unutarnjih poslova, PU Zadarska, Bana Josipa Jelačića 30, 23 000 Zadar
6. HOPS – PRP Split, Ljudevita Posavskog 5, 21000 Split
7. HOPS – PRP Rijeka, Ulica Maršala Tita 166, 51410 Opatija
8. HEP Zadar, Kralja Dmitra Zvonimira 8, 23000 Zadar,
9. HEP – Obnovljivi izvori energije d.o.o. Ulica grada Vukovara 37, 10000 Zagreb,
10. PLINACRO d.o.o., Savska cesta 88a, 10000 Zagreb,
11. EVN Croatia Plin d.o.o., Zagrebačka avenija 104, 10000 Zagreb,
12. Hrvatske vode VGO Split, Vukovarska 35, 21000 Split,
13. Hrvatske šume d.o.o., Direkcija Zagreb, Kneza Branimira 1, 10000 Zagreb,
14. Hrvatske ceste d.o.o., Vončinina 3, 10000 Zagreb
15. Hrvatske ceste, Nikole Tesle 14b, 23000 Zadar,
16. Županijska uprava za ceste, Zrinsko Frankopanska 10/II, 23000 Zadar,
17. HŽ Infrastruktura d.o.o., Mihanovićeve 12, 10000 Zagreb,
18. Lučka kapetanija Zadar, Libumska obala 8, 23000 Zadar,
19. Lučka uprava Zadar, Gaženička cesta 28 A, 23000 Zadar,
20. Županijska lučka uprava Zadar, Libumska obala 6/5, 23000 Zadar ,
21. HAKOM, Roberta Frangeša Mihanovića 9, 10000 Zagreb
22. Vodovod d.o.o. Zadar, Špire Brusine 17, 23000 Zadar,
23. Infra-grad d.o.o., Stjepana Radića c-12, 23 450 Obrovac
24. Loši d.o.o. Pakoštane

25. Zadarska županija, Upravni odjel za prostorno uređenje, zaštitu okoliša i komunalne poslove, Božidara Petranovića 8, 23 000 Zadar
26. Zadarska županija, Zavod za prostorno uređenje Zadarske županije, Braće Vranjanin 11, 23 000 Zadar
27. susjedne JLS.  
Ukoliko se u tijeku izrade III. Izmjena i dopuna PPUG Obrovca ukaže potreba u postupak izrade bit će uključeni i drugi sudionici.

## 9. PLANIRANI ROK ZA IZRADU III. IZMJENA I DOPUNA PPUG OBROVCA

### Članak 10.

Za izradu III. Izmjena i dopuna PPUG Obrovca utvrđuju se slijedeći planirani rokovi:

- dostava zahtjeva za izradu III. Izmjena i dopuna PPUG-a (podaci, planske smjernice i propisani dokumenti) - u roku od 30 dana od dana podnošenja zahtjeva,
- izrada Nacrta Prijedloga III. Izmjena i dopuna PPUG-a za javnu raspravu u roku od 120 dana po isteku roka za dostavu zahtjeva,
- javni uvid u Prijedlog III. Izmjena i dopuna PPUG-a u trajanju od 15 dana,
- izrada izvješća o javnoj raspravi 30 dana od isteka roka za davanje pisanih mišljenja, prijedloga i primjedbi,
- izrada Nacrta konačnog prijedloga III. Izmjena i dopuna PPUG-a u roku od 30 dana od prihvatanja izvješća o javnoj raspravi,
- izrada Konačnog prijedloga III. Izmjena i dopuna PPUG-a – u roku od 15 dana,
- donošenje III. Izmjena i dopuna PPUG-a ovisno o sjednici Općinskog vijeća.

## 10. IZVORI FINANCIRANJA IZRADE III. IZMJENA I DOPUNA PPUG OBROVCA

### Članak 11.

Sredstva za izradu III. Izmjena i dopuna PPUG Obrovca osigurati će se iz sredstava proračuna Grada Obrovca.

## 11. ZAVRŠNE ODREDBE

### Članak 12.

Nositelj izrade dostavlja primjerak ove Odluke javnopravnim tijelima i osobama navedenim člankom 9. ove Odluke.

Uz dostavu Odluke upućuje se poziv za dostavom zahtjeva (podaci, planske smjernice i propisani dokumenti) za izradu III. Izmjena i dopuna PPUG Obrovca koji nisu sadržani u informacijskom sustavu.

Rok dostave zahtjeva određen je člankom 10. ove Odluke. Ukoliko tijela i osobe iz prethodnog stavka ne dostave zahtjeve u određenom roku, smatrat će se da ih nemaju. U tom slučaju u izradi i donošenju prostornog plana uzimaju se u obzir uvjeti koji su od utjecaja na prostorni plan prema odgovarajućem posebnom propisu i/ili dokumentu.

U zahtjevima za izradu prostornog plana moraju se navesti odredbe propisa, sektorskih strategija, planova, studija i drugih dokumenata propisanih posebnim zakonima na kojima se temelje zahtjevi. Ako to nije učinjeno, nositelj izrade takve zahtjeve nije dužan uzeti u obzir, ali će to posebno obrazložiti.

### Članak 13.

Jedan primjerak ove Odluke dostavlja se Zavodu za prostorni razvoj, Ulica Republike Austrije 20, 10 000 Zagreb.

### Članak 14.

Ova Odluka stupa na snagu osmoga dana od dana objave u "Službenom glasniku Grada Obrovca".

KLASA: 350-01/22-01/09  
URBROJ: 2198-23-02-22-3  
Obrovac, 29. lipnja 2022.

## GRADSKO VIJEĆE GRADA OBROVCA

Predsjednik  
Marin Klanac, v.r.

Na temelju čl. 86. i 89. Zakona o prostornom uređenju (NN 153/13, 65/17, 114/18, 39/19, 98/19) i članka 36. Statuta Grada Obrovca (Službeni glasnik Grada Obrovca“ broj 3/21), Gradsko vijeće Grada Obrovca na 8. sjednici, održanoj 29. 06. 2022. godine,  
d o n o s i

### ODLUKU o izradi dijela Urbanističkog plana uređenja stambene zone Porine- UPU 46

#### Članak 1.

Donosi se Odluka o izradi (u daljnjem tekstu: *Odluka*) dijela Urbanističkog plana uređenja stambene zone Porine - UPU 46 (u daljnjem tekstu: *Plan*).

Odlukom o izradi utvrđuje se pravna osnova za izradu i donošenje Plana, razlozi donošenja Plana, obuhvat Plana, sažeta ocjena stanja u obuhvatu Plana, ciljevi i programska polazišta Plana, popis potrebnih stručnih podloga za izradu Plana, način pribavljanja stručnih rješenja Plana, popis javnopravnih tijela određenih posebnim propisima koja daju zahtjeve za izradu prostornog plana iz područja svog djelokruga te drugih sudionika korisnika prostora koji će sudjelovati u izradi Plana, planirani rokovi za izradu Plana odnosno njegovih pojedinih faza te izvori financiranja Plana.

Nositelj izrade Plana je Jedinствeni upravni odjel Grada Obrovca, a odgovorna osoba je pročelnik Jedinственog upravnog odjela.

#### 1. PRAVNA OSNOVA ZA IZRADU I DONOŠENJE PLANA

##### Članak 2.

Za područje Grada Obrovca je donesen Prostorni plan uređenja Grada Obrovca ("Službeni glasnik Grada Obrovca", br. 1/09, 2/09-isp.gr.,4/10-isp.gr.,6/10-isp.gr., 06/18, 7/20).

Pravna osnova za izradu i donošenje Plana utvrđena je Zakonom o prostornom uređenju (NN 153/13, 65/17, 114/18, 39/19, 98/19).

Plan se izrađuju u skladu sa:

- Zakonom o prostornom uređenju (NN 153/13, 65/17, 114/18, 39/19, 98/19)
- Pravilnikom o sadržaju, mjerilima kartografskih prikaza, obveznim prostornim pokazateljima i standardu elaborata prostornih planova (NN, 106/98, 39/04, 45/04-isp. i 163/04)
- Prostorni plan uređenja Grada Obrovca ("Službeni glasnik Grada Obrovca", br. 1/09, 2/09-isp.gr.,4/10-isp.gr.,6/10-isp.gr., 06/18, 7/20).

Plan se izrađuju temeljem prethodno pribavljenog mišljenja Upravnog odjela za prostorno uređenje, zaštitu okoliša i komunalne poslove Zadarske županije (KLASA: 351-07/22-01/94, UR.BR.: 2198-07-03/1-22-2 od 27. 06. 2022. godine) da za Plan nije potrebno provesti postupak ocjene o potrebi strateške procjene niti postupak strateške procjene utjecaja na okoliš iz čl. 66. stavka 1. Zakona o zaštiti okoliša (NN 80/13, 153/13, 78/15, 12/18, 118/18).

Obrovac, 18. ožujka 2023.

## GRADSKO VIJEĆE GRADA OBROVCA

**PREDSJEDNIK**  
**Marin Klanac, v.r.**

Na temelju čl. 86. i 89. Zakona o prostornom uređenju ("Narodne novine" br. 153/13, 65/17, 114/18, 39/19, 98/19) i članka 36. Statuta Grada Obrovca („Službeni glasnik Grada Obrovca“ broj 3/21), Gradsko vijeće Grada Obrovca na 11. sjednici, održanoj 18. ožujka 2023. godine, **d o n o s i**

### **ODLUKU** **o dopuni Odluke o izradi III. Izmjena i dopuna** **Prostornog plana uređenja Grada Obrovca**

#### **Članak 1.**

Donosi se **Odluka o dopuni** (u daljnjem tekstu: *Odluka*) Odluke o III. Izmjena i dopuna Prostornog plana uređenja Grada Obrovca.

#### **Članak 2.**

Izraz „III“ u naslovu Odluke iz riječi „Odluku o izradi“ ispravlja se te glasi: „III“.

#### **Članak 3.**

U članku 3., stavku 1. iza 10. alineje dodaju se alineje koje glase:

- korekcija obaveze UPU-a gdje postoji prometna površina koja se kao takva u naravi koristi, odnosno: katastarska čestica prometne površine evidentirana u katastarskom operatu, dio druge katastarske čestice na kojemu je kao stvarni način uporabe u katastarskom operatu evidentirana prometna površina ili prometna površina ucrtana u odgovarajućoj posebnoj geodetskoj podlozi
- korekcija svih građevinskih područja u skladu s novim homogeniziranim katastarskim podlogama
- izmjena uvjeta gradnje unutar građevinskih područja naselja
- planiranje prostora za rekreaciju izvan naselja kao posebne zone rekreacijskog karaktera prema zahtjevima investitora
- planiranje kamp-odmorišta kao posebne vrste ugostiteljsko-turističkih objekata u kojima se pružaju usluge kampiranja za noćenje i kraći odmor gostiju, a koje je moguće osim unutar zona T3 planirati i na područjima drugih namjena (unutar građevinskih područja naselja ili izvan uz prometnice ili na drugim prikladnim lokacijama) prema zahtjevima investitora“

Alineja 11. postaje alineja 16.

#### **Članak 4.**

U članku 7., stavku 2. iza riječi „HTRS96/TM“ dodaju se riječi koje glase „na kojem je izvršena homogenizacija“.

#### **Članak 5.**

Odluka će se dostaviti javnopravnim tijelima određenim posebnim propisima koji su navedeni u Odluci o izradi III. Izmjena i dopuna Prostornog plana uređenja Grada Obrovca (Službeni glasnik Grada Obrovca 04/22).

#### **Članak 6.**

Jedan primjerak ove Odluke dostavlja se Zavodu za prostorni razvoj, Ulica Republike Austrije 20, 10 000 Zagreb.

#### **Članak 7.**

Ova Odluka stupa na snagu osmoga dana od dana objave u "Službenom glasniku Grada Obrovca".

KLASA: 350-01/22-01/09  
UR. BROJ: 2198-23-02-23-17  
U Obrovcu, 18. ožujka 2023.

## GRADSKO VIJEĆE GRADA OBROVCA

PREDSJEDNIK  
Marin Klanac, v.r.

Na temelju čl. 36. al. 10. Statuta Grada Obrovca („Službeni glasnik Grada Obrovca“ broj 3/21) u vezi s čl. 535. st. 1. Zakona o trgovačkim društvima („Narodne novine“ broj 111/93, 34/99, 121/99, 52/00, 118/03, 107/07, 146/08, 137/09, 125/11, 152/11, 111/12, 68/13, 110/15, 40/19, 34/22, 114/22, 18/23 i 130/23), Gradsko vijeće Grada Obrovca, na 15. sjednici održanoj 28. prosinca 2023. godine, donosi

**ODLUKU**  
**o pripajanju trgovačkog društva Razvoj i trgovina d.o.o.**  
**trgovačkom društvu Infra-grad d.o.o.****Članak 1.**

Daje se prethodna suglasnost za pripajanje trgovačkog društva Razvoj i trgovina d.o.o., OIB: 26287117083, čiji je jedini osnivač Grad Obrovac, trgovačkom društvu Infra-grad d.o.o., OIB: 44498287115, čiji je također jedini osnivač Grad Obrovac.

**Članak 2.**

Pripajanjem iz čl. 1. trgovačko društvo Razvoj i trgovina d.o.o. prestaje postojati, a trgovačko društvo Infra-grad d.o.o. postaje njegov sveopći pravni sljednik, te se na njega prenosi sva imovina te prava i obveze trgovačkog društva Razvoj i trgovina d.o.o.

**Članak 3.**

Istodobno se na trgovačko društvo Infra-grad d.o.o. kao na novog poslodavca prenose svi ugovori o radu koje je trgovačko društvo Razvoj i trgovina d.o.o. sklopilo s radnicima, uz prijenos svih prava i obveza iz radnog odnosa.

**Članak 4.**

Postupak pripajanja provest će se sukladno važećim propisima, pri čemu Gradonačelnik Grada Obrovca čini skupštinu obaju trgovačkih društava koja sudjeluju u pripajanju.

**Članak 5.**

Ova Odluka stupa na snagu prvog dana od dana objave u „Službenom glasniku Grada Obrovca“.

KLASA: 305-02/23-01/01  
URBROJ: 2198-23-02-23-1  
Obrovac, 28. prosinca 2023.

## GRADSKO VIJEĆE GRADA OBROVCA

PREDSJEDNIK  
Marin Klanac, v.r.

Na temelju čl. 86. i 89. Zakona o prostornom uređenju („Narodne novine“ br. 153/13, 65/17, 114/18, 39/19, 98/19), članka 59., stavka 2. Zakona o izmjenama i dopunama Zakona o prostornom uređenju („Narodne novine“ br. 67/23) i članka 32. Statuta Grada Obrovca („Službeni glasnik Grada Obrovca“ br. 1/13 i 2/13 i 3/18), Gradsko vijeće Grada Obrovca na 15. sjednici, održanoj 28. prosinca 2023. godine, donosi

**ODLUKU**

**o II. dopuni  
Odluke o izradi III. Izmjena i dopuna  
Prostornog plana uređenja Grada Obrovca**

**Članak 1.**

Donosi se Odluka o II. dopuni (u daljnjem tekstu: *Odluka*) Odluke o izradi III. Izmjena i dopuna Prostornog plana uređenja Grada Obrovca (u daljnjem tekstu: *III. Izmjene i dopune PPUG Obrovca*).

**Članak 2.**

U članku 2. Odluke o izradi III. Izmjena i dopuna Prostornog plana uređenja Grada Obrovca nakon stavka 4. dodaje se novi stavak koji glasi:

„Temeljem članka 89., st. 3. Zakona, ova Odluka o II. dopuni Odluke o izradi izmjena i dopuna PPUG provodit će se istovremeno s Odlukom o Izmjenama i dopunama DPU „Brčić – tvornica žbuke Fassa“ – Kruševo te je s njom vezana.“

**Članak 3.**

(1) U članku 3. Odluke o izradi III. Izmjena i dopuna Prostornog plana uređenja Grada Obrovca nakon 15. alineje dodaju se alineje koje glase:

- „- omogućiti korištenje obnovljivih izvora energije (energije iz sunčanih elektrana i biomase) za vlastite potrebe ekološki prihvatljivim tehnologijama poštujući zadane mjere zaštite okoliša,
- omogućiti istodobnu proizvodnju električne i toplinske energije u jedinstvenom procesu (kogeneraciju) u proizvodnim zonama
- omogućiti energetske oporabu neopasnog otpada u sklopu industrijskih građevina unutar zona industrijska namjene izvan GP naselja u svrhu proizvodnje električne i/ili toplinske energije za vlastite potrebe prema aktualnim zakonima i pravilnicima
- omogućiti primjenu suvremenih tehnoloških rješenja u procesu proizvodnje poštujući zadane mjere zaštite okoliša“

(2) Alineja 16. postaje alineja 20.

**Članak 4.**

Ova Odluka stupa na snagu osmoga dana od dana objave u "Službenom glasniku Grada Obrovca".

KLASA: 350-01/22-01/09  
URBROJ: 2198-23-02-23-33  
Obrovac, 28. prosinca 2023.

GRADSKO VIJEĆE GRADA OBROVCA

Predsjednik Gradskog vijeća  
Marin Klanac, v.r.

Na temelju čl. 86. i 89. Zakona o prostornom uređenju ("Narodne novine" br. 153/13, 65/17, 114/18, 39/19, 98/19), članka 59., stavka 2. Zakona o izmjenama i dopunama Zakona o prostornom uređenju („Narodne novine“ br. 67/23) i članka 32. Statuta Grada Obrovca („Službeni glasnik Grada Obrovca“ br. 1/13 i 2/13 i 3/18), Gradsko vijeće Grada Obrovca na 15. sjednici, održanoj 28. prosinca 2023. godine, d o n o s i

**ODLUKU  
o izradi  
Izmjena i dopuna  
Detaljnog plana uređenja  
„Brčić – tvornica žbuke Fassa“ - Kruševo**

## 2. PODACI IZ OBJAVE PONOVNE JAVNE RASPRAVE

Na temelju članka 96. i članka 104. Zakona o prostornom uređenju ("Narodne novine", 153/13, 65/17, 114/18, 39/19, 98/19, 67/23), i Zaključka Gradonačelnika Grada Obrovca, KLASA: 350-01/22-01/09, URBROJ: 2198-23-01-24-69 od 21.8.2024. godine,

objavljuje se

### **PONOVNA JAVNA RASPRAVA o prijedlogu III. Izmjena i dopuna Prostornog plana uređenja Grada Obrovca**

Ponovna javna rasprava o Prijedlogu III. izmjena i dopuna Prostornog plana uređenja Grada Obrovca trajati će 8 dana, a započinje 02. 09. 2024. godine i traje do 09. 09. 2024. godine.

Ponovni javni uvid u Prijedlog III. izmjena i dopuna Prostornog plana uređenja Grada Obrovca, u vrijeme trajanja ponovne javne rasprave, može se izvršiti u Gradskoj vijećnici Grada Obrovca, Trg dr. Franje Tuđmana 1, Obrovac, svakog radnog dana od 9:00-14:00 sati.

Ponovno Javno izlaganje o prijedlogu III. izmjena i dopuna Prostornog plana uređenja Grada Obrovca sa stručnim obrazloženjem izrađivača, održat će se 04. 09. 2024. godine u Gradskoj vijećnici Grada Obrovca, Trg dr. Franje Tuđmana 1, Obrovac, s početkom u 10.00 sati.

Nova mišljenja, prijedlozi i primjedbe na izmijenjen prijedlog prostornog plana mogu se podnositi samo u vezi s dijelovima prijedloga prostornog plana koji su u odnosu na prvi prijedlog izmijenjeni, te se mogu se davati do zaključivanja ponovne javne rasprave 09. 09. 2024. godine, na adresu Grad Obrovac, Trg dr. Franje Tuđmana 1, 23450 Obrovac:

- upisivanjem primjedbi u knjigu primjedbi koja se nalazi uz III. izmjena i dopuna Prostornog plana uređenja Grada Obrovca na ponovnom javnom izlaganju,
- iskazivanjem primjedbi u zapisnik koji će se voditi pri ponovnom javnom izlaganju,
- upućivanjem Nositelju izrade pismenih primjedbi na III. izmjenu i dopunu Prostornog plana uređenja Grada Obrovca, na adresu Grad Obrovac, Trg dr. Franje Tuđmana 1, 23450 Obrovac, do zaključivanja ponovne javne rasprave.

Primjedbe koje nisu dostavljene u roku, te nisu čitko napisane i potpisane imenom i prezimenom i adresom podnosioca neće se uzeti u obzir u pripremi izvješća o ponovnoj javnoj raspravi.

Prijedlog III. izmjena i dopuna Prostornog plana uređenja Grada Obrovca bit će dostupan i na web stranici Grada Obrovca ([www.obrovac.hr](http://www.obrovac.hr)).

Ako u određenom roku tijela državne uprave i pravne osobe s javnim ovlastima ne dostave pisano očitovanje, smatrat će se da nemaju primjedbi.

### **GRAD OBROVAC UPRAVNI ODJEL ZA LOKALNU SAMOUPRAVU**

KLASA: 350-01/22-01/09  
URBROJ: 2198-23-03/1-24-70  
U Obrovcu, 21.8.2024.

### **3. POPIS SUDIONIKA U PONOVDNOJ JAVNOJ RASPRAVI KOJI SU POZVANI POSEBNOM OBAVIJESTI O JAVNOJ RASPRAVI**

Na javnu raspravu su po posebnoj obavijesti pozvani:

1. Ministarstvo graditeljstva i prostornog uređenja i državne imovine, Ulica Republike Austrije 20, 10000 Zagreb,
2. Ministarstvo gospodarstva i održivog razvoja, Radnička cesta 80, Zagreb
3. Ministarstvo kulture, Uprava za zaštitu kulturne baštine, Konzervatorski odjel u Zadru, Ilije Smiljanića 3, 23000 Zadar,
4. Ministarstvo unutarnjih poslova, PU Zadarska, Bana Josipa Jelačića 30, 23 000 Zadar
5. MUP PUU Zadrska, Služba policije, Ulica bana Josipa Jelačića 30, 23 000 Zadar
6. Hrvatske vode VGO Split, Vukovarska 35, 21000 Split,
7. Hrvatske vode VGO Split, Vukovarska 35, 21000 Split,
8. HAKOM, Roberta Frangeša Mihanovića 9, 10000 Zagreb
9. HOPS d.o.o., Kupska 4., 10 000 Zagreb
10. HEP Zadar, Kralja Dmitra Zvonimira 8, 23000 Zadar,
11. Hrvatske ceste d.o.o., Vončinina 3, 10000 Zagreb
12. Infragrad d.o.o., Stjepana Radića c 12, 23450 obrovac
13. EVN Croatia Plin d.o.o., Zagrebačka avenija 104, 23000 Zadar
14. Zadarska županija, Upravni odjel za prostorno uređenje, zaštitu okoliša i komunalne poslove, Božidara Petranovića 8, 23 000 Zadar
15. Zadarska županija, Upravni odjel za pomorsko dobro, more i promet, Franka Lisice 77, 23000 Zadar
16. Zadarska županija, Zavod za prostorno uređenje Zadrske županije, Braće Vranjanina 11, 23000 Zadar
17. Telemach Hrvatska d.o.o., Josipa Marohnića 1, 10000 Zagreb
18. Hrvatski telekom d.d., Radnička cesta 21, 10000 zagreb
19. A1 Hrvatska d.o.o., Vrtni put 1, 10000 Zagreb
20. Hrvatski telekom d.d., harambašićeva 39, 100000 zagreb
21. OT Optima Telekom d.d., Bani 75a, 100000 Zagreb
22. svi mjesni odbori
23. susjedne JLS

#### 4. POPIS SUDIONIKA U PONOVOJ JAVNOJ RASPRAVI ČIJA SU MIŠLJENJA, PRIJEDLOZI I PRIMJEDBE PRIHVAĆENI

Sudionici čija su mišljenja, prijedlozi i primjedbe prihvaćene su u slijedećoj tablici:

RED. BR.	PODNOŠITELJ	POD BROJ	SVRHA ZAHTJEVA	PRIHVAĆENO
1.	<b>MINISTARSTVO KULTURE I MEDIJA UPRAVA ZA ZAŠTITU KULTURNE BAŠTINE</b> Konzervatorski odjel u Zadru Ilije Smiljanića 3 23 000 Zadar	1	U grafičkom dijelu Plana na karti 2.2. ukloniti područje za male hidroelektrane prema očitovanju Konzervatorskog odjela iz 2001..	da
1.	<b>MINISTARSTVO KULTURE I MEDIJA UPRAVA ZA ZAŠTITU KULTURNE BAŠTINE</b> Konzervatorski odjel u Zadru Ilije Smiljanića 3 23 000 Zadar	3	Područje označeno VE bogato je arheološkim nalazima te ga je potrebno rekognoscirati.	da
1.	<b>MINISTARSTVO KULTURE I MEDIJA UPRAVA ZA ZAŠTITU KULTURNE BAŠTINE</b> Konzervatorski odjel u Zadru Ilije Smiljanića 3 23 000 Zadar	5	U grafičkom dijelu Plana na karti 4.6. GP Muškovci potrebnoje područje oko CS Dolac- Zrmanja (k.č. 937, k.o. Muškovci) isključiti iz područja stare jezgre.	da

**5. MIŠLJENJA, PRIJEDLOZI I PRIMJEDBE SUDIONIKA U PONOVIJAVNOJ RASPRAVI KOJI NISU PRIHVAĆENI ILI SU DJELOMIČNO PRIHVAĆENI S RAZLOZIMA NEPRIHVAĆANJA**

Sudionici čija mišljenja, prijedlozi i primjedbe nisu prihvaćene ili su djelomično prihvaćene s razlozima neprihvaćanja su u slijedećoj tablici:

RE D. BR.	PODNOŠITELJ	POD BROJ	SVRHA ZAHTJEVA	PRIHVAĆENO	OBRAZLOŽENJE
1.	MINISTARSTVO KULTURE I MEDIJA UPRAVA ZA ZAŠTITU KULTURNE BAŠTINE Konzervatorski odjel u Zadru Ilije Smiljanića 3 23 000 Zadar	2	Planirana HE Žegar smatra se neprihvatljivom za ovo područje. Za planiranu HE Zrmanja zahtjeva se studija utjecaja zahvata na okoliš i kulturna dobra.	NPI D	Nije predmet ovih Izmjena i dopuna Plana prema Odluci o izradi. PPUG usklađen je sa PPŽ Zadrske županije. HE su građevine od važnosti za državu te se ne određuju na razini prostornog plana JLS. Prilikom ishoda akata za gradnju potrebno je pridržavati se svih važećih hrvatskih propisa. Također, prema čl.101. Zakona JPT koje je dalo zahtjeve za izradu prostornog plana, u javnoj raspravi sudjeluje davanjem mišljenja o prihvaćanju tih zahtjeva, odnosno mišljenja o primjeni posebnog propisa i/ili dokumenta koji je od utjecaja na prostorni plan. U tom mišljenju, tijekom javne rasprave, ne mogu se postavljati novi ili drukčiji uvjeti od onih koji su dani u zahtjevima za izradu nacrtu prostornog plana.
1.	MINISTARSTVO KULTURE I MEDIJA UPRAVA ZA ZAŠTITU KULTURNE BAŠTINE Konzervatorski odjel u Zadru Ilije Smiljanića 3 23 000 Zadar	4	Unutar područja označeno VE nalazi se arheološko područje Brvno, upisano u reegistar kulturnih dobara pod brojem P-6726 te Gradina, evidentirano kulturno dobro, koje je potrebno izuzeti iz predmetnog područja.	NPI D	Nije predmet ovih Izmjena i dopuna Plana prema Odluci o izradi. PPUG usklađen je sa PPŽ Zadrske županije. HE su građevine od važnosti za državu te se ne određuju na razini prostornog plana JLS. Također, prema čl.101. Zakona JPT koje je dalo zahtjeve za izradu prostornog plana, u javnoj raspravi sudjeluje davanjem mišljenja o prihvaćanju tih zahtjeva, odnosno mišljenja o primjeni posebnog propisa i/ili dokumenta koji je od utjecaja na prostorni plan. U tom mišljenju, tijekom javne rasprave, ne mogu se postavljati novi ili drukčiji uvjeti od onih koji su dani u zahtjevima za izradu nacrtu prostornog plana.

## **6. POPIS SUDIONIKA U PONOVNOJ JAVNOJ RASPRAVI ČIJA MIŠLJENJA, PRIJEDLOZI I PRIMJEDBE NISU RAZMATRANI IZ RAZLOGA PROPISANIH OVIM ZAKONOM**

Sudionici čija mišljenja, prijedlozi i primjedbe nisu razmatrani iz razloga propisanih ovim Zakonom nema.

## **7. AKTI I DRUGI DOKAZI OBJAVE PONOVDNE JAVNE RASPRAVE, POSEBNE PISANE OBAVIJESTI O JAVNOJ RASPRAVI, ZAPISNICI O JAVNIM IZLAGANJIMA, SUGLASNOSTI JAVNOPRAVNIH TIJELA I DOKAZI SUDJELOVANJA U JAVNOM IZLAGANJU POZVANIH SUDIONIKA U JAVNOJ RASPRAVI**

Akti i drugi dokazi iz čl. 103. Zakona o prostornom uređenju (NN 153/13, 65/17, 114/18, 39/19, 98/19, 67/23)

- Zaključak o utvrđivanju prijedloga za javnu raspravu
- Objava ponovne javne rasprave u dnevnom tisku s dokazima objave
- Preslika objave s web stranice Ministarstva graditeljstva i prostornog uređenja
- Preslika objave s web stranice JLS
- Posebna pisana obavijest o ponovnoj javnoj raspravi s dokazima objave (povratnice)
- Zapisnik o javnom izlaganju
- Popis nazočnih na javnom izlaganju s potpisima
- Knjiga primjedbi
- Suglasnosti javnopravnih tijela

## Zaključak o utvrđivanju prijedloga za ponovnu javnu raspravu



REPUBLIKA HRVATSKA  
ZADARSKA ŽUPANIJA  
GRAD OBROVAC  
GRADONAČELNIK

KLASA: 350-01/22-01/09  
URBROJ: 2198-23-01-24-69  
U Obrovcu, 21.8.2024.

Na temelju čl. 95. Zakona o prostornom uređenju ("Narodne novine" 153/13, 65/17, 114/18, 39/19, 98/19, 67/23 ) i čl. 52. Statuta Grada Obrovca ("Službeni glasnik Grada Obrovca" br. 3/21), Gradonačelnik Grada Obrovca donosi

### ZAKLJUČAK o utvrđivanju Prijedloga III. Izmjena i dopuna Prostornog plana uređenja Grada Obrovca za ponovnu javnu raspravu

#### I.

U svrhu provođenja ponovne javne rasprave utvrđuje se Prijedlog III. Izmjena i dopuna Prostornog plana uređenja Grada Obrovca (u daljnjem tekstu: Prijedlog III. Izmjena i dopuna Plana).

Prijedlog III. Izmjena i dopuna Plana sadržan je u elaboratu III. Izmjena i dopuna Prostornog plana uređenja Grada Obrovca, izrađenom od strane tvrtke Konus d.o.o. u kolovozu 2024. godine.

Prijedlog III. Izmjena i dopuna Plana koji se upućuje na ponovnu javnu raspravu sadrži tekstualni i grafički dio, Obrazloženje i Sažetak za javnost.

#### II.

Sastavni dio ovog Zaključka čini Prijedlog III. Izmjena i dopuna Prostornog plana uređenja Grada Obrovca.

#### III.

Ovaj Zaključak stupa na snagu danom donošenja.



GRADONAČELNIK:  
Ante Zupan, dr. med.

ODRŽIVOST I RAZVOJ Ministar Erlić uručio ugovor za sufinanciranje projekta odvodnje

# U Božavi se gradi prvi pročištač otpadnih voda na Dugom otoku

Nikad se u našu općinu nije ulagalo više nego u posljednjih osam godina. Posjet ministra Erlića samo je nastavak izuzetne suradnje i pokazatelj brige za našu općinu, koja je treća po veličini u Zadarskoj županiji, istaknuo je načelnik Morović

Nikolina LUCIĆ

**BOŽAVA** » Ministar regionalnoga razvoja i fondova Europske unije Šime Erlić, u prisutstvu predstojnika Ureda predsjednika Vlade Republike Hrvatske Zvonimira Frke-Petešića, zadarskoga župana Božidara Longina i zamjenika župana Šime Vickovića, posjetio je Dugi otok te obišao aktualne i buduće EU projekte u Općini Sali.

Tom je prilikom saljskim načelniku Zoranu Moroviću uručio ugovor vrijedan 200.000,00 eura za sufinanciranje izgradnje sustava odvodnje i uređaja za pročišćavanje otpadnih voda naselja Božava. Ukupna vrijednost projekta je 3,44 milijuna eura, a 80 % iznosa prihvatljivih izdataka projekta sufinancira se iz Mehanizma za oporavak i otpornost (NPOO).

## Milijuni eura za otok

Ministar Erlić podsjetio je kako Hrvatska, uz Finsku, jedina ima poseban zakon o otocima kroz koji se subvencionirano vodu, daje podrška otočnim poslodavcima i udrugama te se izvornim otočnim proizvodima dodjeljuje oznaka Hrvatski otočni proizvod, čime se poboljšava kvaliteta života otočnog stanovništva. Osim toga, Hrvatska je jedina u Europi kroz Integrirani teritorijalni program izdvojila EU sredstva posebno za otok, od čega 25,6 milijuna eura za otok u Zadarskoj županiji, čime će financirati projekti kojima će otoci postati održiviji i zeleniji.

«Otoci su krhki, ali izrazito vrijedni ekosustavi, kojima se ponosimo i koje želimo očuvati, ali koje želimo i dodatno razvijati, što je u skladu s europskim politikama zelenog razvoja. Stoga ćemo do 2030. godine još više podupirati projekte kojima će se unaprijediti gospodarstvo otpadom, načini na koje se koristi voda u gospodarstvu i poljoprivredi te proizvodni energija. Drago mi je što smo kroz naš Program razvoja otoka u

kratkim roku pronašli rješenje i za sufinanciranje prvog pročištača vode na Dugom otoku, koji će biti realiziran u Božavi, a koji je pravi primjer održivog razvoja otoka. Ponosan što smo pokrenuli val nikad većih ulaganja i u otok i u ostale krajeve Hrvatske, koji nas čini boljima, zaključio je ministar Erlić.

Načelnik Morović zahvalio je Vladi Republike Hrvatske na čelu s premijerom Plenkovićem na svemu što se radi za Općinu Sali.

«Nikad se u našu općinu nije ulagalo više nego u posljednjih 8 godina. Posjet ministra Erlića samo je nastavak izuzetne suradnje i pokazatelj brige za našu općinu, koja je treća po veličini u Zadarskoj županiji. Financijska pomoć Ministarstva regionalnoga razvoja i fondova Europske unije za realizaciju projekta izgradnje sustava odvodnje i uređaja za pročišćavanje otpadnih voda naselja Božava od izuzetnog nam je značaja, jer bi bez nje cijeli projekt, koji je od životne važnosti za ovo turističko mjesto, bio doveden u pitanje, izjavio je načelnik Morović, istaknuvši kako će se iz ITP-a za otok u općini Sali sufinancirati energetska obnova osam općinskih javnih zgrada, kao i proupožarni put u Solinama, što je, također, od velikog značaja za Dugi otok.

## More je važan resurs

Župan Longin podsjetio je kako je projekt odvodnje i vodovodizacije zadarskih otoka trenutno u fokusu županije, jer su to temelji svakog modernog društva, bez kojih se danas ne može zamisliti život.

«Po ljepoti naših otoka prepoznati smo diljem svijeta i na nama je da ono što smo posušili od naših predaka sačuvamo i jednako lijepo ostavimo našim potomcima. More je naš važan resurs, moramo ga njegovati i paziti, jer bez njega nema turizma, niti lijepih slika koje šaljemo u svijet. Stoga je rješavanje pitanje odvodnje na otocima jednako bitno kao i



Ponosni na ljepotu otoka i ulaganje u njihov razvoj



Saljski načelnik Zoran Morović i ministar Šime Erlić

kvalitetna opskrba vodom, a održivost i otoka i cijele županije u fokusu je razvoja. Nikad više sredstava nam je na raspolaganju i na nama je da ih iskoristimo za kvalitetno i trajno rješenje pitanja vodovodizacije, poručio je župan Longin.

Zvonimir Frka-Petešić podsjetio je na nedavni posjet predsjednika Vlade Andreja Plenkovića Općini Sali, kada je najavljeno kako će voda na

Dugom otoku stići za četiri godine. Spomenuto je kako otočani iznadprosječno doprinose gospodarstvu Hrvatske, jer se svako četvrto turističko noćenje ostvaruje na otocima, dok na njima živi svaki 30. stanovnik Hrvatske.

Ovom je prilikom ministar Erlić posjetio i Interpretacijsko-edukacijski centar Grpašćak u Parku prirode Telašćica, za koji je Vlada izdvojila više od 1,5 milijuna eura EU sredstava, a kojim je vojna utvrda Grpašćak pretvorena u modern posjetiteljski centar nezaobilaznu točku prilikom posjeta Telašćici.

Osim toga, obišao je i lokaciju budućeg EU projekta u naselju Soline, kojim će se energetska obnoviti ambulanta i prostorije Udruga Počivalo te osigurati godišnja ušteda energije od više od 50 %. Obilazak je završio posjetom OFG-u Petra Žampera u Zmanu, čiji je korzi sir s dalmatinskim bijelim nositelj oznake Hrvatski otočni proizvod.

Uručenju ugovora i obilasku EU projekata prisustvovali su i predsjednica Općinskog vijeća Općine Sali Ivana Kirinić Frka, ravnatelj Parka prirode Telašćica Krešimir Rašan te općinski vijećnici, predstavnici mjesnih odbora i turističke zajednice, kao i direktorica KD Dugi otok i Zverinac Josipa Martinić.

«Otoci su krhki, ali izrazito vrijedni ekosustavi, kojima se ponosimo i koje želimo očuvati, ali koje želimo i dodatno razvijati, što je u skladu s europskim politikama zelenog razvoja

Šime Erlić

Na temelju članka 95. i članka 104. Zakona o prostornom uređenju («Narodne novine», 153/13, 55/17, 114/18, 39/19, 98/19, 67/23), i Zaključka Gradonačelnika Grada Obrova, KLASA: 350-01/22-01/09\_URBROJ: 2198-23-01-24-69 od 21.8.2024. godine,

objavljuje se

## PONOVNA JAVNA RASPRAVA o prijedlogu III. izmjena i dopuna Prostornog plana uređenja Grada Obrova

Ponovna javna rasprava o Prijedlogu III. izmjena i dopuna Prostornog plana uređenja Grada Obrova traje 8 dana, a započinje 02. 09. 2024. godine i traje do 09.09.2024. godine.

Ponovni javni uvid u Prijedlog III. izmjena i dopuna Prostornog plana uređenja Grada Obrova, u vrijeme trajanja ponovne javne rasprave, može se izvršiti u Gradskoj vijećnici Grada Obrova, Trg dr. Franje Tuđmana 1, Obrovac, svakog radnog dana od 8:00-14:00 sati. Ponovno javno izlaganje o prijedlogu III. izmjena i dopuna Prostornog plana uređenja Grada Obrova sa stručnim obrazloženjem izradivalca, održat će se 04.09.2024. godine u Gradskoj vijećnici Grada Obrova, Trg dr. Franje Tuđmana 1, Obrovac, s početkom u 10.00 sati.

Nova mišljenja, prijedlozi i primjedbe na izmijenjen prijedlog prostornog plana mogu se podnositi samo u vezi s dijelovima prijedloga prostornog plana koji su u odnosu na prvi prijedlog izmijenjeni, te se mogu se davati do zaključivanja ponovne javne rasprave 09.09.2024. godine, na adresu Grad Obrovac, Trg dr. Franje Tuđmana 1, 23400 Obrovac:

- upisivanjem primjedbi u knjigu primjedbi koja se nalazi uz III. izmjena i dopuna Prostornog plana uređenja Grada Obrova na ponovnom javnom izlaganju,
- iskazivanjem primjedbi u zapisnik koji će se voditi pri ponovnom javnom izlaganju,
- upućivanjem Nositelju izrade pismenih primjedbi na III. izmjenu i dopunu Prostornog plana uređenja Grada Obrova, na adresu Grad Obrovac, Trg dr. Franje Tuđmana 1, 23400 Obrovac, do zaključivanja ponovne javne rasprave.
- Primjedbe koje nisu dostavljene u roku, te nisu čitko napisane i potpisane imenom i prezimenom i adresom podnositelja neće se uzeti u obzir u pripremi izvješća o ponovnoj javnoj raspravi.

Prijedlog III. izmjena i dopuna Prostornog plana uređenja Grada Obrova bit će dostupan i na web stranici Grada Obrova ([www.obrovac.hr](http://www.obrovac.hr)).

Ako u određenom roku tijela državne uprave i pravne osobe s javnim ovlastima ne dostave pisano običavanje, smatrat će se da nemaju primjedbi.

GRAD OBROVAC  
UPRAVNI ODJEL ZA LOKALNU SAMOUPRAVU

KLASA: 350-01/22-01/09  
URBROJ: 2198-23-03/1-24-70  
U Obrovcu, 21.8.2024.

Projekt odvodnje od posebne je važnosti za turizma po mjeri otočana



**3,44 milijuna eura je ukupna vrijednost projekta**

# Preslika objave s web stranice Ministarstva graditeljstva i prostornog uređenja



## Informacije o javnim raspravama

 Ispiši stranicu

 Podijeli na Facebooku

 Podijeli na Twitteru

21.08.2024. - Informacija o ponovnoj javnoj raspravi o prijedlogu III. Izmjena i dopuna Prostornog plana uređenja Grada Obrovca

21.08.2024. | pdf (98kb)

20.08.2024. - Informacija o ponovnoj javnoj raspravi o Prijedlogu Izmjena i dopuna Prostornog plana uređenja Općine Tar-Vabriga-Torre-Abrega

20.08.2024. | pdf (84kb)

19.08.2024. - Informacija o javnoj raspravi o prijedlogu Urbanističkog plana uređenja Hrastina 2, Grad Samobor

19.08.2024. | pdf (59kb)

19.08.2024. - Informacija o javnoj raspravi o prijedlogu Urbanističkog plana uređenja Turističkog područja Rujavac, Grad Buzet

19.08.2024. | pdf (91kb)

16.08.2024. - Informacija o ponovnoj javnoj raspravi o prijedlogu Urbanističkog plana uređenja područja ugostiteljsko-turističke namjene T "Osibova-Lučice", Općina Milna

16.08.2024. | pdf (379kb)

16.08.2024. - Informacija o javnoj raspravi o IX. Izmjenama i dopunama Prostornog plana uređenja Općine Fužine

16.08.2024. | pdf (78kb)

14.08.2024. - Informacija o javnoj raspravi o prijedlogu Urbanističkog plana uređenja luke otvorene za javni promet županijskog značaja - luke Žigljen, Grad Novalja

14.08.2024. | pdf (95kb)

13.08.2024. - Informacija o javnoj raspravi o prijedlogu Urbanističkog plana uređenja dio IK1 zone u naselju Murvica, Općina Poličnik

13.08.2024. | pdf (137kb)

# Preslika objave s web stranice JLS



Prilagodba pristupačnosti

Početna Grad Obrovac Uprava Dokumenti Javna nabava Natječaji Kontakti

## Informacija o ponovnoj javnoj raspravi III. izmjena i dopuna prostornog plana Grada Obrovca

### Preuzimanje priloga:

Informacija o ponovnoj javnoj raspravi III. izmjena i dopuna prostornog plana Grada Obrovca



## Grad Obrovac

Službena mrežna stranica



Tel: (023) 689 056, (023) 689 007,  
(023) 689 009  
Fax: (023) 689 054  
Email: [info@obrovac.hr](mailto:info@obrovac.hr)  
Izjava o pristupačnosti

Radni dan: 7–15 sati  
Dnevni odmor: od 11:00 do 11:30 sati  
Rad sa strankama:  
07:30 do 11:00 sati

Obrovac se nalazi na rijeci Zrmanji, 12 km od njenog ušća u more. Razvio se na raskrižju puteva za Zadar, Šibenik i Knin, podne velobitskih prijetaza Matlog Alana i Preziđa koji vode iz Like u Dalmaciju. Smještjen je na proširenju vapneničkog kanjona, gdje se na putu do Zadra prelazi rijeka Zrmanja. Sa Matlog Alana (1045 m), sjeverno od Obrovca, pruža se prekrasan pogled na Ravne kotare i zadarski arhipelag.

Adresa: Trg dr. Franje Tuđmana 1, 23450 Obrovac  
OIB: 65496793357  
MB: 02599775  
IBAN: HR4524810001829600008  
BIC: KREZHR2X

## Posebna pisana obavijest o ponovnoj javnoj raspravi s dokazima objave (povratnice)



REPUBLIKA HRVATSKA  
ZADARSKA ŽUPANIJA  
GRAD OBROVAC  
UPRAVNI ODJEL ZA LOKALNU  
SAMOUPRAVU

KLASA: 350-01/22-01/09  
URBROJ: 2198-23-03/1-24-71  
U Obrovcu, 22.8.2024.

Na temelju čl. 97. Zakona o prostornom uređenju ("Narodne novine", 153/13, 65/17, 114/18, 39/19, 98/19, 67/23), i Zaključka Gradonačelnika Grada Obrovca, KLASA: 350-01/22-01/09, URBROJ: 2198-23-01-24-69 od 21.8.2024. godine, Upravni odjel za lokalnu samoupravu dostavlja **posebnu pisanu**

### OBAVIJEST

#### o ponovnoj javnoj raspravi o prijedlogu III. Izmjena i dopuna Prostornog plana uređenja Grada Obrovca

Obavještavaju se javnopravna tijela određena posebnim propisima koja su dala ili trebala dati zahtjeve za izradu prijedlogu III. Izmjena i dopuna Prostornog plana uređenja Grada Obrovca (u daljnjem tekstu Prijedlog Plana) da će se o Prijedlogu Plana održati ponovna javna rasprava.

Ponovna javna rasprava o Prijedlogu Plana započinje 02. rujna 2024. godine i traje do 09. rujna 2024. godine.

Ponovni javni uvid u Prijedlog Plana, u vrijeme trajanja javne rasprave, može se izvršiti u Gradskoj vijećnici Grada Obrovca, Trg dr. Franje Tuđmana 1, Obrovac, svakim radnim danom od 09:00 do 14:00 sati.

Ponovno javno izlaganje o Prijedlogu Plana sa stručnim obrazloženjem izrađivača održat će se u srijedu, 04. rujna 2024. godine, s početkom u 10:00 sati u Gradskoj vijećnici Grada Obrovca, Trg dr. Franje Tuđmana 1, Obrovac.

Nova mišljenja, prijedlozi i primjedbe na izmijenjen prijedlog prostornog plana mogu se podnositi samo u vezi s dijelovima prijedloga prostornog plana koji su u odnosu na prvi prijedlog izmijenjeni, te se mogu se davati do zaključivanja ponovne javne rasprave 09. 09. 2024. godine, na adresu Grad Obrovac, Trg dr. Franje Tuđmana 1, 23450 Obrovac:

- upisivanjem primjedbi u knjigu primjedbi koja se nalazi uz III. izmjena i dopuna Prostornog plana uređenja Grada Obrovca na ponovnom javnom izlaganju,
- iskazivanjem primjedbi u zapisnik koji će se voditi pri ponovnom javnom izlaganju,
- upućivanjem Nositelju izrade pismenih primjedbi na III. izmjenu i dopunu Prostornog plana uređenja Grada Obrovca, na adresu Grad Obrovac, Trg dr. Franje Tuđmana 1, 23450 Obrovac, do zaključivanja ponovne javne rasprave.

Primjedbe koje nisu dostavljene u roku, te nisu čitko napisane i potpisane imenom i prezimenom i adresom podnositelja neće se uzeti u obzir u pripremi izvješća o javnoj raspravi.

Prijedlog Plana bit će dostupan i na web stranici Grada Obrovca ([www.obrovac.hr](http://www.obrovac.hr)).

Ako u određenom roku tijela državne uprave i pravne osobe s javnim ovlastima ne dostave pisano očitovanje, smatrat će se da nemaju primjedbi.

Pročelnica:

Gordana Renić, dipl. oec.



**DOSTAVITI:**

1. Ministarstvo prostornog uređenja, graditeljstva i državne imovine Ulica Republike Austrije 20, 10000 Zagreb,
2. Ministarstvo gospodarstva i održivog razvoja, Radnička cesta 80, 10000 Zagreb,
3. Ministarstvo kulture i medija, Uprava za zaštitu kulturne baštine, Konzervatorski odjel u Zadru, Ilije Smiljančića 3, 23000 Zadar,
4. Ministarstvo unutarnjih poslova, PU Zadarska, Bana Josipa Jelačića 30, 23000 Zadar,
5. MUP PU Zadarska, Služba policije, Ulica bana Josipa Jelačića 30, 23000 Zadar,
6. Hrvatske vode VGO Split, Vukovarska 35, 21000 Split,
7. Vodovod d.o.o Zadar, Špire Brusine 17, 23000 Zadar,
8. HAKOM, Roberta Frangeša Mihanovića 9, 10000 Zagreb,
9. HOPS – d.o.o., Kupska 4, 10000 Zagreb,
10. HEP Zadar, Kralja Dmitra Zvonimira 8, 23000 Zadar,
11. Hrvatske ceste d.o.o., Vončinina 3, 10000 Zagreb,
12. Infragrad d.o.o., Stjepana Radića c-12, 23450 Obrovac,
13. EVN Croatia Plin d.o.o., Zagrebačka avenija 104, 10000 Zagreb,
14. Zadarska županija, Upravni odjel za prostorno uređenje, zaštitu okoliša i komunalne poslove, Božidara Petranovića 8, 23000 Zadar,
15. Zadarska županija, Upravni odjel za pomorsko dobro, more i promet, Franka Lisice 77, 23000 Zadar,
16. Zadarska županija, Zavod za prostorno uređenje Zadarske županije, Braće Vranjana 11, 23000 Zadar,
17. Telemach Hrvatska d.o.o., Josipa Marohnića 1, 10000 Zagreb,
18. Hrvatski Telekom d.d., Radnička cesta 21, 10000 Zagreb,
19. A1 Hrvatska d.o.o., Vrtni put 1, 10000 Zagreb,
20. Hrvatski Telekom d.d., Harambašićeva 39, 10000 Zagreb,
21. OT-Optima Telekom d.d. Bani 75a, 10000 Zagreb,



**Naknadna potvrda o primitku pošiljke iz e-PK  
(ID 5080883)**

Poštanski ured:	23450 OBROVAC
Broj PK:	2024 / 1508
Prijamni PU:	23450 OBROVAC
Vrsta pošiljke:	Preporučene pošiljke
Datum primitka:	2024-08-23 11:44:06
Prijamni broj:	RG092136214HR
Eksterni broj:	
Dopunske usluge:	
Tip pošiljke:	
Tip postupka:	
Vrsta dostave:	
Označena vrijednost:	0.00 €
Masa:	50 g
Otkupnina:	0.00 €
Primatelj:	HRVATSKI TELEKOM , RADNIČKA CESTA 21, 10000 ZAGREB
Pošiljatelj:	GRAD OBROVAC, OBALA KNEZA BRANIMIRA BB, 23450 OBROVAC, HRVATSKA

*Ova potvrda sadrži sve elementa za svaku pojedinu pošiljku. Potvrda je informativnog karaktera i namijenjena je za potraživanje pošiljke, provjeru statusa pošiljke ili možebitno neke druge dokaze. Ukoliko trebate službeno ovjerenu potvrdu, istu zatražite u bilo kojem poštanskom uredu.*



**Naknadna potvrda o primitku pošiljke iz e-PK  
(ID 5080883)**

Poštanski ured:	23450 OBROVAC
Broj PK:	2024 / 1508
Prijamni PU:	23450 OBROVAC
Vrsta pošiljke:	Preporučene pošiljke
Datum primitka:	2024-08-23 11:44:06
Prijamni broj:	RG092136280HR
Eksterni broj:	
Dopunske usluge:	
Tip pošiljke:	
Tip postupka:	
Vrsta dostave:	
Označena vrijednost:	0.00 €
Masa:	50 g
Otkupnina:	0.00 €
Primatelj:	HRVATSKI TELEKOM , HARAMBAŠIĆEVA 39, 10000 ZAGREB
Pošiljatelj:	GRAD OBROVAC, OBALA KNEZA BRANIMIRA BB, 23450 OBROVAC, HRVATSKA

*Ova potvrda sadrži sve elementa za svaku pojedinu pošiljku. Potvrda je informativnog karaktera i namijenjena je za potraživanje pošiljke, provjeru statusa pošiljke ili možebitno neke druge dokaze. Ukoliko trebate službeno ovjerenu potvrdu, istu zatražite u bilo kojem poštanskom uredu.*



**Naknadna potvrda o primitku pošiljke iz e-PK  
(ID 5080883)**

Poštanski ured:	23450 OBROVAC
Broj PK:	2024 / 1508
Prijamni PU:	23450 OBROVAC
Vrsta pošiljke:	Preporučene pošiljke
Datum primitka:	2024-08-23 11:44:06
Prijamni broj:	RG092136165HR
Eksterni broj:	
Dopunske usluge:	
Tip pošiljke:	
Tip postupka:	
Vrsta dostave:	
Označena vrijednost:	0.00 €
Masa:	50 g
Otkupnina:	0.00 €
Primatelj:	OT OPTIMA TELEKOM , BANI 75A, 10000 ZAGREB
Pošiljatelj:	GRAD OBROVAC, OBALA KNEZA BRANIMIRA BB, 23450 OBROVAC, HRVATSKA

*Ova potvrda sadrži sve elementa za svaku pojedinu pošiljku. Potvrda je informativnog karaktera i namijenjena je za potraživanje pošiljke, provjeru statusa pošiljke ili možebitno neke druge dokaze. Ukoliko trebate službeno ovjerenu potvrdu, istu zatražite u bilo kojem poštanskom uredu.*



**Naknadna potvrda o primitku pošiljke iz e-PK  
(ID 5080883)**

Poštanski ured: **23450 OBROVAC**  
Broj PK: **2024 / 1508**  
Prijamni PU: **23450 OBROVAC**  
Vrsta pošiljke: **Preporučene pošiljke**  
Datum primitka: **2024-08-23 11:44:06**  
Prijamni broj: **RG092136293HR**  
Eksterni broj:  
Dopunske usluge:  
Tip pošiljke:  
Tip postupka:  
Vrsta dostave:  
Označena vrijednost: **0.00 €**  
Masa: **50 g**  
Otkupnina: **0.00 €**  
Primatelj: **A1 HRVATSKA , VRTNI PUT 1, 10000 ZAGREB**  
Pošiljatelj: **GRAD OBROVAC, OBALA KNEZA BRANIMIRA BB, 23450  
OBROVAC, HRVATSKA**

*Ova potvrda sadrži sve elemente za svaku pojedinu pošiljku. Potvrda je informativnog karaktera i namijenjena je za potraživanje pošiljke, provjeru statusa pošiljke ili možebitno neke druge dokaze. Ukoliko trebate službeno ovjerenu potvrdu, istu zatražite u bilo kojem poštanskom uredu.*



**Naknadna potvrda o primitku pošiljke iz e-PK  
(ID 5080883)**

Poštanski ured: 23450 OBROVAC  
Broj PK: 2024 / 1508  
Prijamni PU: 23450 OBROVAC  
Vrsta pošiljke: Preporučene pošiljke  
Datum primitka: 2024-08-23 11:44:06  
Prijamni broj: RG092136228HR  
Eksterni broj:  
Dopunske usluge:  
Tip pošiljke:  
Tip postupka:  
Vrsta dostave:  
Označena vrijednost: 0.00 €  
Masa: 50 g  
Otkupnina: 0.00 €  
Primatelj: TELEMACH HRVATSKA , JOSIPA MAROHNICA 1, 10000 ZAGREB  
Pošiljatelj: GRAD OBROVAC, OBALA KNEZA BRANIMIRA BB, 23450 OBROVAC, HRVATSKA

*Ova potvrda sadrži sve elementa za svaku pojedinu pošiljku. Potvrda je informativnog karaktera i namijenjena je za potraživanje pošiljke, provjeru statusa pošiljke ili možebitno neke druge dokaze. Ukoliko trebate službeno ovjerenu potvrdu, istu zatražite u bilo kojem poštanskom uredu.*



**Naknadna potvrda o primitku pošiljke iz e-PK  
(ID 5080883)**

Poštanski ured: 23450 OBROVAC  
Broj PK: 2024 / 1508  
Prijamni PU: 23450 OBROVAC  
Vrsta pošiljke: Preporučene pošiljke  
Datum primitka: 2024-08-23 11:44:06  
Prijamni broj: RG092136320HR  
Eksterni broj:  
Dopunske usluge:  
Tip pošiljke:  
Tip postupka:  
Vrsta dostave:  
Označena vrijednost: 0.00 €  
Masa: 50 g  
Otkupnina: 0.00 €  
Primatelj: EVN CROATIA PLIN DOO , ZAGREBAČKA AVENIJA 104,  
10000 ZAGREB  
Pošiljatelj: GRAD OBROVAC, OBALA KNEZA BRANIMIRA BB, 23450  
OBROVAC, HRVATSKA

*Ova potvrda sadrži sve elemente za svaku pojedinu pošiljku. Potvrda je informativnog karaktera i namijenjena je za potraživanje pošiljke, provjeru statusa pošiljke ili možebitno neke druge dokaze. Ukoliko trebate službeno ovjerenu potvrdu, istu zatražite u bilo kojem poštanskom uredu.*



**Naknadna potvrda o primitku pošiljke iz e-PK  
(ID 5080883)**

Poštanski ured: **23450 OBROVAC**  
Broj PK: **2024 / 1508**  
Prijamni PU: **23450 OBROVAC**  
Vrsta pošiljke: **Preporučene pošiljke**  
Datum primitka: **2024-08-23 11:44:06**  
Prijamni broj: **RG092136364HR**  
Eksterni broj:  
Dopunske usluge:  
Tip pošiljke:  
Tip postupka:  
Vrsta dostave:  
Označena vrijednost: **0.00 €**  
Masa: **50 g**  
Otkupnina: **0.00 €**  
Primatelj: **HOPS D.O.O. , KUPSKA 4, 10000 ZAGREB**  
Pošiljatelj: **GRAD OBROVAC, OBALA KNEZA BRANIMIRA BB, 23450  
OBROVAC, HRVATSKA**

*Ova potvrda sadrži sve elementa za svaku pojedlnu pošiljku. Potvrda je informativnog karaktera i namijenjena je za potraživanje pošiljke, provjeru statusa pošiljke ili možebitno neke druge dokaze. Ukoliko trebate službeno ovjerenu potvrdu, istu zatražite u bilo kojem poštanskom uredu.*



**Naknadna potvrda o primitku pošiljke iz e-PK  
(ID 5080883)**

Poštanski ured: **23450 OBROVAC**  
Broj PK: **2024 / 1508**  
Prijamni PU: **23450 OBROVAC**  
Vrsta pošiljke: **Preporučene pošiljke**  
Datum primitka: **2024-08-23 11:44:06**  
Prijamni broj: **RG092136378HR**  
Eksterni broj:  
Dopunske usluge:  
Tip pošiljke:  
Tip postupka:  
Vrsta dostave:  
Označena vrijednost: **0.00 €**  
Masa: **50 g**  
Otkupnina: **0.00 €**  
Primatelj: **HAKOM , ROBERTA FRANGEŠA MIHANOVIĆA 9, 10000 ZAGREB**  
Pošiljatelj: **GRAD OBROVAC, OBALA KNEZA BRANIMIRA BB, 23450 OBROVAC, HRVATSKA**

---

*Ova potvrda sadrži sve elementa za svaku pojedinu pošiljku. Potvrda je informativnog karaktera i namijenjena je za potraživanje pošiljke, provjeru statusa pošiljke ili možebitno neke druge dokaze. Ukoliko trebate službeno ovjerenu potvrdu, istu zatražite u bilo kojem poštanskom uredu.*



**Naknadna potvrda o primitku pošiljke iz e-PK**

**(ID 5080883)**

Poštanski ured:	<b>23450 OBROVAC</b>
Broj PK:	<b>2024 / 1508</b>
Prijamni PU:	<b>23450 OBROVAC</b>
Vrsta pošiljke:	<b>Preporučene pošiljke</b>
Datum primitka:	<b>2024-08-23 11:44:06</b>
Prijamni broj:	<b>RG092136302HR</b>
Eksterni broj:	
Dopunske usluge:	<b>Povratnica</b>
Tip pošiljke:	
Tip postupka:	
Vrsta dostave:	
Označena vrijednost:	<b>0.00 €</b>
Masa:	<b>50 g</b>
Otkupnina:	<b>0.00 €</b>
Primatelj:	<b>MINISTARSTVO GOSPODARSTVA I ODRŽIVOG RAZVOJA, RADNIČKA CESTA 80, 10000 ZAGREB</b>
Pošiljatelj:	<b>GRAD OBROVAC, OBALA KNEZA BRANIMIRA BB, 23450 OBROVAC, HRVATSKA</b>

*Ova potvrda sadrži sve elementa za svaku pojedinu pošiljku. Potvrda je informativnog karaktera i namijenjena je za potraživanje pošiljke, provjeru statusa pošiljke ili možebitno neke druge dokaze. Ukoliko trebate službeno ovjerenu potvrdu, istu zatražite u bilo kojem poštanskom uredu.*



**Naknadna potvrda o primitku pošiljke iz e-PK  
(ID 5080883)**

Poštanski ured: 23450 OBROVAC  
Broj PK: 2024 / 1508  
Prijamni PU: 23450 OBROVAC  
Vrsta pošiljke: Preporučene pošiljke  
Datum primitka: 2024-08-23 11:44:06  
Prijamni broj: RG092136395HR  
Eksterni broj:  
Dopunske usluge:  
Tip pošiljke:  
Tip postupka:  
Vrsta dostave:  
Označena vrijednost: 0.00 €  
Masa: 50 g  
Otkupnina: 0.00 €  
Primatelj: **MINISTARSTVO PROST. UREĐENJA GRADITELJSTVA I  
DRŽ. IMOVINE, ULICA REPUBLIKE AUSTRIJE 20,  
10000 ZAGREB**  
Pošiljatelj: **GRAD OBROVAC, OBALA KNEZA BRANIMIRA BB, 23450  
OBROVAC, HRVATSKA**

*Ova potvrda sadrži sve elementa za svaku pojedinu pošiljku. Potvrda je informativnog karaktera i namijenjena je za potraživanje pošiljke, provjeru statusa pošiljke ili možebitno neke druge dokaze. Ukoliko trebate službeno ovjerenu potvrdu, istu zatražite u bilo kojem poštanskom uredu.*



**REPUBLIKA HRVATSKA**  
**ZADARSKA ŽUPANIJA**  
**GRAD OBROVAC**  
**UPRAVNI ODJEL ZA LOKALNU**  
**SAMOUpravu**

KLASA: 350-01/22-01/09  
URBROJ: 2198-23-03/1-24-72  
U Obrovcu, 22.8.2024.

Na temelju čl. 97. Zakona o prostornom uređenju ("Narodne novine", 153/13, 65/17, 114/18, 39/19, 98/19, 67/23), i Zaključka Gradonačelnika Grada Obrovca, KLASA: 350-01/22-01/09, URBROJ: 2198-23-01-24-69 od 21.8.2024. godine, Upravni odjel za lokalnu samoupravu dostavlja **posebnu pisanu**

**OBAVIJEST**

**o ponovnoj javnoj raspravi o  
prijedlogu III. Izmjena i dopuna Prostornog plana uređenja Grada Obrovca**

Obavještavaju se javnopravna tijela određena posebnim propisima koja su dala ili trebala dati zahtjeve za izradu prijedlogu III. Izmjena i dopuna Prostornog plana uređenja Grada Obrovca (u daljnjem tekstu Prijedlog Plana) da će se o Prijedlogu Plana održati ponovna javna rasprava.

Ponovna javna rasprava o Prijedlogu Plana započinje 02. rujna 2024. godine i traje do 09. rujna 2024. godine.

Ponovni javni uvid u Prijedlog Plana, u vrijeme trajanja javne rasprave, može se izvršiti u Gradskoj vijećnici Grada Obrovca, Trg dr. Franje Tuđmana 1, Obrovac, svakim radnim danom od 09:00 do 14:00 sati.

Ponovno javno izlaganje o Prijedlogu Plana sa stručnim obrazloženjem izrađivača održat će se u srijedu, 04. rujna 2024. godine, s početkom u 10:00 sati u Gradskoj vijećnici Grada Obrovca, Trg dr. Franje Tuđmana 1, Obrovac.

Nova mišljenja, prijedlozi i primjedbe na izmijenjen prijedlog prostornog plana mogu se podnositi samo u vezi s dijelovima prijedloga prostornog plana koji su u odnosu na prvi prijedlog izmijenjeni, te se mogu se davati do zaključivanja ponovne javne rasprave 09. 09. 2024. godine, na adresu Grad Obrovac, Trg dr. Franje Tuđmana 1, 23450 Obrovac:

- upisivanjem primjedbi u knjigu primjedbi koja se nalazi uz III. izmjena i dopuna Prostornog plana uređenja Grada Obrovca na ponovnom javnom izlaganju,
- iskazivanjem primjedbi u zapisnik koji će se voditi pri ponovnom javnom izlaganju,
- upućivanjem Nositelju izrade pismenih primjedbi na III. izmjenu i dopunu Prostornog plana uređenja Grada Obrovca, na adresu Grad Obrovac, Trg dr. Franje Tuđmana 1, 23450 Obrovac, do zaključivanja ponovne javne rasprave.

Primjedbe koje nisu dostavljene u roku, te nisu čitko napisane i potpisane imenom i prezimenom i adresom podnositelja neće se uzeti u obzir u pripremi izvješća o javnoj raspravi.

Prijedlog Plana bit će dostupan i na web stranici Grada Obrovca ([www.obrovac.hr](http://www.obrovac.hr)).

Ako u određenom roku tijela državne uprave i pravne osobe s javnim ovlastima ne dostave pisano očitovanje, smatrat će se da ~~nemaju primjedbi~~.



Pročelnica:

Gordana Renić, dipl. oec.

#### DOSTAVITI:

1. Grad Benkovac, Šetalište kneza Branimira 12, 23 420 Benkovac
2. Općina Ervenik, Butiga br. 24, Ervenik, 22 305 Kistanje
3. Općina Gračac, Park sv. Jurja 1, 23 440 Gračac
4. Općina Jasenice, Petra Zoranića 61, Maslenica, 23 243 Jasenice
5. Općina Novigrad, Trg kralja Tomislava 1, 23 312 Novigrad
6. Općina Posedarje, Trg Martina Posedarskog 1, 23 242 Posedarje
7. Mjesni odbor Bilišani
8. Mjesni odbor Golubić
9. Mjesni odbor Karin
10. Mjesni odbor Krupa
11. Mjesni odbor Kruševo
12. Mjesni odbor Muškovci
13. Mjesni odbor Obrovac
14. Mjesni odbor Zelengrad
15. Mjesni odbor Žegar

POŠILJATELJ:

POVRATNICA

Oznaka episa: 350-01/22-01/09

EV: 2198-23-03/1-24-72

Naziv otpravka koji se dostavlja:

\_\_\_\_\_

Broj priloga: \_\_\_\_\_

Na adresu primatelja: \_\_\_\_\_

OPĆINA SASENICE

VRATITI NA ADRESU POŠILJATELJA:

ZADARSKA ŽUPANIJA  
GRAD OBROVAC



POŠILJATELJ:

POVRATNICA

Oznaka episa: 350-01/22-01/09

EV: 2198-23-03/1-24-72

Naziv otpravka koji se dostavlja:

\_\_\_\_\_

Broj priloga: \_\_\_\_\_

Na adresu primatelja: \_\_\_\_\_

NO KARIN

VRATITI NA ADRESU POŠILJATELJA:

ZADARSKA ŽUPANIJA  
GRAD OBROVAC

POŠILJATELJ:

POVRATNICA

Oznaka episa: 350-01/22-01/09

EV: 2198-23-03/1-24-72

Naziv otpravka koji se dostavlja:

\_\_\_\_\_

Broj priloga: \_\_\_\_\_

Na adresu primatelja: \_\_\_\_\_

NO OBROVAC

VRATITI NA ADRESU POŠILJATELJA:

ZADARSKA ŽUPANIJA  
GRAD OBROVAC

POŠILJATELJ:

POVRATNICA

Oznaka spisa: 350-01/22-01/09

EV: 2198-23-03/1-24-72

Naziv otpravka koji se dostavlja:

Broj priloga:

Na adresu primatelja:

OPĆINA BSEDRJE

VRATITI NA ADRESU POŠILJATELJA:

ZADARSKA ŽUPANIJA  
GRAD OBROVAC



POŠILJATELJ:

POVRATNICA

Oznaka spisa: 350-01/22-01/09

EV: 2198-23-03/1-24-72

Naziv otpravka koji se dostavlja:

Broj priloga:

Na adresu primatelja:

MO GCHUBIĆ

VRATITI NA ADRESU POŠILJATELJA:

ZADARSKA ŽUPANIJA  
GRAD OBROVAC

POŠILJATELJ:

POVRATNICA

Oznaka spisa: 350-01/22-01/09

EV: 2198-23-03/1-24-72

Naziv otpravka koji se dostavlja:

Broj priloga:

Na adresu primatelja:

OPĆINA ERLENIK

VRATITI NA ADRESU POŠILJATELJA:

ZADARSKA ŽUPANIJA  
GRAD OBROVAC



POŠILJATELJ:

POVRATNICA

Oznaka episa: 350-01/22-01/09

EV: 2108-23-03/1-24-72

Naziv otpravka koji se dostavlja:

\_\_\_\_\_

Broj priloga: \_\_\_\_\_

Na adresu primatelja: \_\_\_\_\_

NO KRUPA

VRATITI NA ADRESU POŠILJATELJA:

ZADARSKA ŽUPANIJA  
GRAD OBROVAC

POŠILJATELJ:

POVRATNICA

Oznaka episa: 350-01/22-01/09

EV: 2108-23-03/1-24-72

Naziv otpravka koji se dostavlja:

\_\_\_\_\_

Broj priloga: \_\_\_\_\_

Na adresu primatelja: \_\_\_\_\_

NO MEKVA

VRATITI NA ADRESU POŠILJATELJA:

POŠILJATELJ:

POVRATNICA

Oznaka episa: 350-01/22-01/09

EV: 2108-23-03/1-24-72

Naziv otpravka koji se dostavlja:

\_\_\_\_\_

Broj priloga: \_\_\_\_\_

Na adresu primatelja: NO KRUSEVO

VRATITI NA ADRESU POŠILJATELJA:

ZADARSKA ŽUPANIJA  
GRAD OBROVAC

POŠILJATELJ:

POVRATNICA

Oznaka spisa: 350-01/22-01/09

EV: 2198-23-03/1-24-72

Naziv otpravka koji se dostavlja:

\_\_\_\_\_

\_\_\_\_\_

Broj priloga: \_\_\_\_\_

Na adresu primatelja: NO ŽEGAR

\_\_\_\_\_

\_\_\_\_\_

VRATITI NA ADRESU POŠILJATELJA:

ZADARSKA ŽUPANIJA  
GRAD OBROVAC

POŠILJATELJ:

POVRATNICA

Oznaka spisa: 350-01/22-01/09

EV: 2198-23-03/1-24-72

Naziv otpravka koji se dostavlja:

\_\_\_\_\_

\_\_\_\_\_

Broj priloga: \_\_\_\_\_

Na adresu primatelja: NO ŽENJGRAD

\_\_\_\_\_

\_\_\_\_\_

VRATITI NA ADRESU POŠILJATELJA:

ZADARSKA ŽUPANIJA  
GRAD OBROVAC

POŠILJATELJ:

POVRATNICA

Oznaka spisa: 350-01/22-01/09

EV: 2198-23-03/1-24-72

Naziv otpravka koji se dostavlja:

\_\_\_\_\_

\_\_\_\_\_

Broj priloga: \_\_\_\_\_

Na adresu primatelja: OREINA

NOVI GRAD

\_\_\_\_\_

VRATITI NA ADRESU POŠILJATELJA:

ZADARSKA ŽUPANIJA  
GRAD OBROVAC

ARG 09 213 641 8 HR

POŠILJATELJ:

POVRATNICA

Oznaka spisa: 350-01/22-01/09

EV: 2108-23-03/1-24-72

Naziv otpravka koji se dostavlja:

\_\_\_\_\_

Broj priloga: \_\_\_\_\_

Na adresu primatelja: \_\_\_\_\_

NO BILISANI

VRATITI NA ADRESU POŠILJATELJA:

ZADARSKA ŽUPANIJA  
GRAD OBROVAC

POŠILJATELJ:

POVRATNICA

Oznaka spisa: 350-01/22-01/09

EV: 2198-23-03/1-24-71

Naziv otpravka koji se dostavlja:

\_\_\_\_\_

Broj priloga: \_\_\_\_\_

Na adresu primatelja: Vodovod DOO

Špire Buzine 14-

23 000 ZADAR

VRATITI NA ADRESU POŠILJATELJA:

ZADARSKA ŽUPANIJA  
GRAD OBROVAC



POŠILJATELJ:

POVRATNICA

Oznaka spisa: 350-01/22-01/09

EV: 2198-23-03/1-24-71

Naziv otpravka koji se dostavlja:

\_\_\_\_\_

Broj priloga: \_\_\_\_\_

Na adresu primatelja: Hrvatske ceste

Vučinića 3

10 000 Zagreb

VRATITI NA ADRESU POŠILJATELJA:

ZADARSKA ŽUPANIJA  
GRAD OBROVAC



POŠILJATELJ:

POVRATNICA

Oznaka spisa: 350-01/22-01/09

EV: 2198-23-03/1-24-71

Naziv otpravka koji se dostavlja:

\_\_\_\_\_

Broj priloga: \_\_\_\_\_

Na adresu primatelja: Hrvatske ceste

UAP SPLIT

Vukovarska 35

21 000 Split

VRATITI NA ADRESU POŠILJATELJA:

ZADARSKA ŽUPANIJA  
GRAD OBROVAC



POŠILJATELJ:

POVRATNICA

Oznaka episa: 350-01/22-01/09

EV: 2198-23-03/1-24-71

Naziv otpravka koji se dostavlja:

\_\_\_\_\_

Broj priloga: \_\_\_\_\_

Na adresu primatelja: NUP ŽU JOPROSKA

Šuška policije

Bana J. Matića 30

23 000 ZADAR

VRATITI NA ADRESU POŠILJATELJA:

ZADARSKA ŽUPANIJA  
GRAD OBROVAC



POŠILJATELJ:

POVRATNICA

Oznaka episa: 350-01/22-01/09

EV: 2198-23-03/1-24-71

Naziv otpravka koji se dostavlja:

\_\_\_\_\_

Broj priloga: \_\_\_\_\_

Na adresu primatelja: Infragrad d.o.o

S. Radića RC

23000 Obrovac

VRATITI NA ADRESU POŠILJATELJA:

ZADARSKA ŽUPANIJA  
GRAD OBROVAC



POŠILJATELJ:

POVRATNICA

Oznaka episa: 350-01/22-01/09

EV: 2198-23-03/1-24-71

Naziv otpravka koji se dostavlja:

\_\_\_\_\_

Broj priloga: \_\_\_\_\_

Na adresu primatelja: HEP ZADAR

Kralja D. Lonimira 8

23 000 ZADAR

VRATITI NA ADRESU POŠILJATELJA:

ZADARSKA ŽUPANIJA  
GRAD OBROVAC



POŠILJATELJ: POVRATNICA

Oznaka spisa: 350-01/22-01/09

EV: 2108-23-03/1-24-71

Naziv otpravka koji se dostavlja:

\_\_\_\_\_

Broj priloga: \_\_\_\_\_

Na adresu primatelja: MIN. KUH. I NEBIJA

Uprava za zašt. k. baštine

KO odel u Zadar  
Iste Smijanića 3, 23000 Zadar

VRATITI NA ADRESU POŠILJATELJA:

ZADARSKA ŽUPANIJA  
GRAD OBROVAC



POŠILJATELJ: POVRATNICA

Oznaka spisa: 350-01/22-01/09

EV: 2108-23-03/1-24-71

Naziv otpravka koji se dostavlja:

\_\_\_\_\_

Broj priloga: \_\_\_\_\_

Na adresu primatelja: ZNOD ZA PU

ZADARSKE ŽUP.

Braće Vranjanc 11  
23000 ZADAR

VRATITI NA ADRESU POŠILJATELJA:

ZADARSKA ŽUPANIJA  
GRAD OBROVAC



POŠILJATELJ: POVRATNICA

Oznaka spisa: 350-01/22-01/09

EV: 2108-23-03/1-24-71

Naziv otpravka koji se dostavlja:

\_\_\_\_\_

Broj priloga: \_\_\_\_\_

Na adresu primatelja: MUP RH, PU

ZADARSKA

Bata J. Klačića 80  
23000 Zadar

VRATITI NA ADRESU POŠILJATELJA:

ZADARSKA ŽUPANIJA  
GRAD OBROVAC



POŠILJATELJ:

POVRATNICA

Oznaka spisa: 350-01/22-01/09

EV: 2198-23-03/1-24-72

Naziv opravka koji se dostavlja:

Broj priloga:

Na adresu primatelja: ZAVOD ZA

RU IZ

VRATITI NA ADRESU POŠILJATELJA:

ZADARSKA ŽUPANIJA  
GRAD OBROVAC

AR RG 09 213 626 2 HR

POŠILJATELJ:

POVRATNICA

Oznaka spisa: 350-01/22-01/09

EV: 2198-23-03/1-24-71

Naziv opravka koji se dostavlja:

Broj priloga:

Na adresu primatelja: UO ZA RU, JAST.

OKA. I KOMUNALNE ZGRADE.

B. Petrencića 8.

23 000 ZADAR

VRATITI NA ADRESU POŠILJATELJA:

ZADARSKA ŽUPANIJA  
GRAD OBROVAC

AR RG 09 213 632 0 HR

POŠILJATELJ:

POVRATNICA

Oznaka spisa: 350-01/22-01/09

EV: 2198-23-03/1-24-71

Naziv opravka koji se dostavlja:

Broj priloga:

Na adresu primatelja: UO ZA RU. ZADAR,

MORE I RECHET, Franke Nisecke

23 000 ZADAR

VRATITI NA ADRESU POŠILJATELJA:

ZADARSKA ŽUPANIJA  
GRAD OBROVAC

AR RG 09 213 628 0 HR



**Naknadna potvrda o primitku pošiljke iz e-PK  
(ID 5080883)**

Poštanski ured: 23450 OBROVAC  
Broj PK: 2024 / 1508  
Prijamni PU: 23450 OBROVAC  
Vrsta pošiljke: **Preporučene pošiljke**  
Datum primitka: 2024-08-23 11:44:06  
Prijamni broj: RG092136259HR  
Eksterni broj:  
Dopunske usluge:  
Tip pošiljke:  
Tip postupka:  
Vrsta dostave:  
Označena vrijednost: 0.00 €  
Masa: 50 g  
Otkupnina: 0.00 €  
Primatelj: GRAD BENKOVAC , ŠETALIŠTE KNEZA BRANIMIRA 12,  
23420 BENKOVAC  
Pošiljatelj: GRAD OBROVAC, OBALA KNEZA BRANIMIRA BB, 23450  
OBROVAC, HRVATSKA

*Ova potvrda sadrži sve elementa za svaku pojedinu pošiljku. Potvrda je informativnog karaktera i namijenjena je za potraživanje pošiljke, provjeru statusa pošiljke ili možebitno neke druge dokaze. Ukoliko trebate službeno ovjerenu potvrdu, istu zatražite u bilo kojem poštanskom uredu.*



**Naknadna potvrda o primitku pošiljke iz e-PK  
(ID 5080883)**

Poštanski ured: 23450 OBROVAC  
Broj PK: 2024 / 1508  
Prijamni PU: 23450 OBROVAC  
Vrsta pošiljke: **Preporučene pošiljke**  
Datum primitka: 2024-08-23 11:44:06  
Prijamni broj: RG092136245HR  
Eksterni broj:  
Dopunske usluge:  
Tip pošiljke:  
Tip postupka:  
Vrsta dostave:  
Označena vrijednost: 0.00 €  
Masa: 50 g  
Otkupnina: 0.00 €  
Primatelj: OPĆINA GRAČAC , PARK SV. JURJA 1, 23440 GRAČAC  
Pošiljatelj: GRAD OBROVAC, OBALA KNEZA BRANIMIRA BB, 23450  
OBROVAC, HRVATSKA

*Ova potvrda sadrži sve elementa za svaku pojedinu pošiljku. Potvrda je informativnog karaktera i namijenjena je za potraživanje pošiljke, provjeru statusa pošiljke ili možebitno neke druge dokaze. Ukoliko trebate službeno ovjerenu potvrdu, istu zatražite u bilo kojem poštanskom uredu.*

## Zapisnik o javnom izlaganju

Na temelju članka 99. Zakona o prostornom uređenju (NN 153/13, 65/17, 114/18, 39/19, 98/19 i 67/23), po donošenju Zaključka gradonačelnika Grada Obrovca, KLASA: 350-01/22-01/09, URBROJ: 2198-23-01-24-69 od 21. kolovoza 2024. godine o utvrđivanju Prijedloga III. Izmjena i dopuna Prostornog plana uređenja Grada Obrovca za ponovnu javnu raspravu i objave ponovne javne rasprave, a u sklopu ponovne rasprave o Prijedlogu III. Izmjena i dopuna Prostornog plana uređenja Grada Obrovca, provodi se dana 04. rujna 2024. godine ponovno javno izlaganje Prijedloga III. Izmjena i dopuna Prostornog plana uređenja Grada Obrovca o čemu se sastavlja ovaj

### ZAPISNIK

#### s ponovnog javnog izlaganja o prijedlogu III. Izmjena i dopuna Prostornog plana uređenja Grada Obrovca

Ponovno javno izlaganje započelo je 04. rujna 2024. godine, u Gradskoj vijećnici Grada Obrovca, Trg, dr. Franje Tuđmana 1, Obrovac u 10:10 sati.

#### NAZOČNI:

##### za Nositelja izrade Plana Grad Obrovac:

- pročelnica Upravnog odjela za lokalnu samoupravu Gordana Renić, dipl.oec.

##### za Izrađivača plana KONUS d.o.o.:

- stručni tim izrade Plana: Vice Tadić, dipl. ing. grad.  
-Dubravka Krpina Car, dipl. ing. arh.

Ostali nazočni: popisani i potpisani u Evidenciji prisutnih koji se prilaže ovom Zapisniku kao njegov sastavni dio.

Uvodnu riječ ispred Grada Obrovca održala je Gordana Renić, te pozdravila sve prisutne i obrazložila razloge i ciljeve III. Izmjena i dopuna, te obrazložila postupak izrade plana, njegov sadržaj te pojasnila kako su uvaženi svi uvjeti propisani Prostornim planom Grada Obrovca.

Po završenoj prezentaciji elaborata Prijedloga plana, otvara se rasprava za prisutne.

Gospodin Dragan Novaković postavlja pitanje vezano uz UPU49, te mu je pročelnica Gordana Renić pojasnila da će za primjedbe po pitanju donošenja UPU-a biti javna rasprava, te je Plan u postupku izrade.

Gospodin Ivan Matić postavlja pitanje vezano uz male elektrane, a pročelnica Gordana Renić pojašnjava kako su one definirane županijskim planom, te kao takve moraju biti ucertane i u prostornom planu grada.

Gospodin Ivan Garić postavlja pitanje vezano uz njegov zahtjev.

Pročelnica Gordana Renić obrazlaže da nema proširenja u Kruševu i Karinu, te da će dobiti pisani odgovor po zahtjevu.

Gospodin Ivan Matić postavlja pitanje vezano uz parkirališta kamp-prikolice na neizgrađenom zemljištu, a pročelnica Gordana Renić odgovara da na takvom zemljištu nema gradnje.

Nakon što su prisutni na Javnom izlaganju upoznati s prijedlogom plana, izlaganje je završeno u 10:38 sati.

za Nositelja izrade Grad Obrovac:

pročelnica Gordana Renić, dipl. oec.



KLASA: 350-01/22-01/09  
URBROJ: 2198-23-03/1-24-74  
U Obrovcu, 05.09.2024.

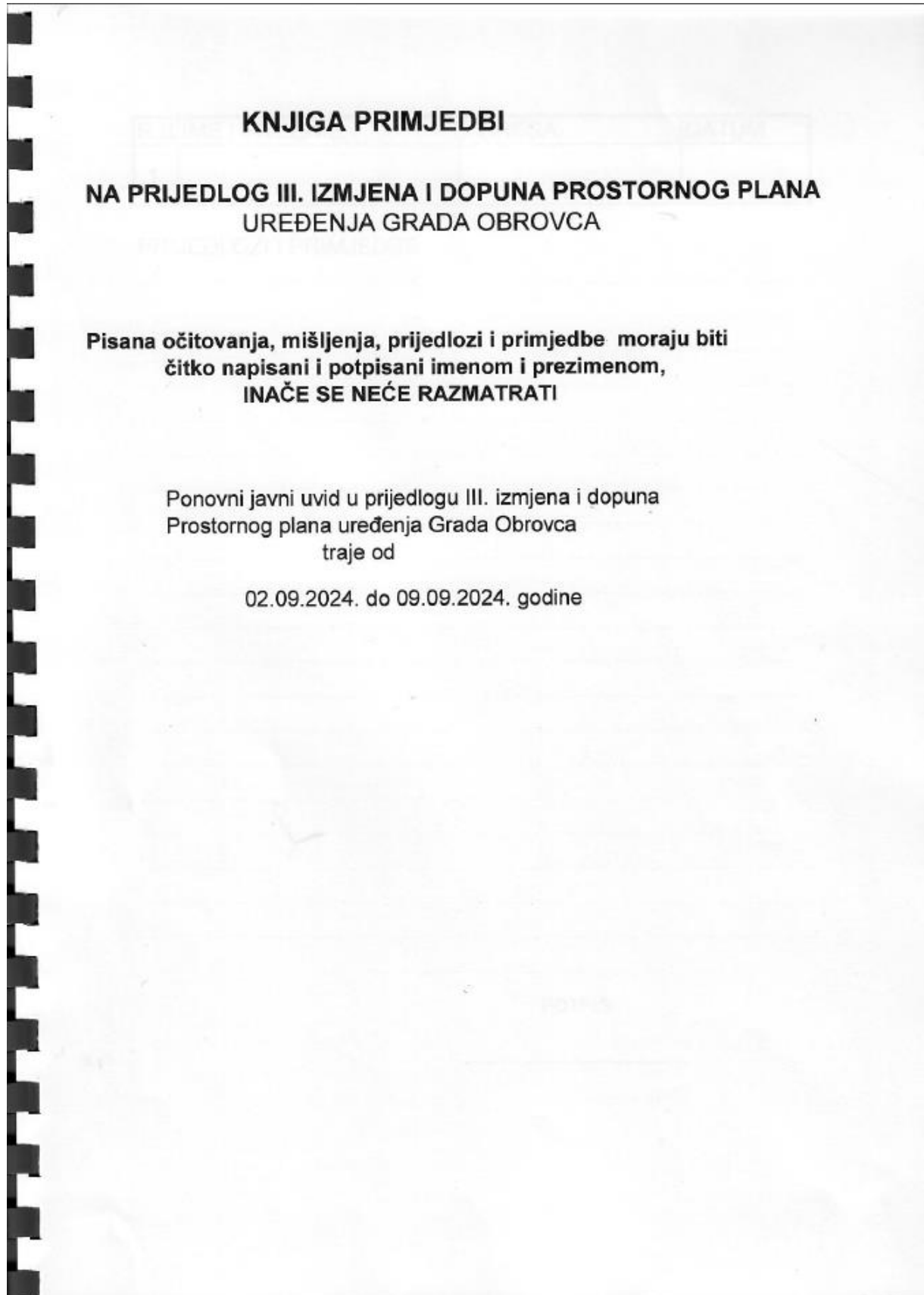
## Popis nazočnih na javnom izlaganju s potpisima

EVIDENCIJA PRISUTNIH NA JAVNOM IZLAGANJU PONOVNE JAVNE RASPR  
 III. Izmjena i dopuna Prostornog plana uređenja Grada Obrovca  
 održane dana 4.9.2024. godine  
 u gradskoj vijećnici Grada Obrovca

	IME I PREZIME	INSTITUCIJA	TEL / E-MAIL	POTPIS
1	INGRID PUELTAS	GRAD OBROVAC		
2	DUBRAVKA KRPIŃA ČAR	KONUS d.o.o.		
3	VICE TADIĆ	KONUS d.o.o.		
4	GORDANA ŽENIĆ	GRAD OBROVAC		
5	DRAGAN NOVAKOVIĆ			
6	IVAN MATIĆ			
7	IVAN ŠARIĆ	K&F		
8	Željka Kumanac			
9				
10				
11				
12				
13				
14				
15				
16				
17				
18				
19				
20				

## **Knjiga primjedbi**

U knjizi primjedbi nema upisanih primjedbi.





## Suglasnosti javnopravnih tijela



KLASA: 350-05/23-01/129  
URBROJ: 376-05-3-24-11  
Zagreb, 30. kolovoza 2024.

REPUBLIKA HRVATSKA  
ZADARSKA ŽUPANIJA  
GRAD OBROVAC  
OBROVAC

Primljeno:	10.09.2024.
Klasifikacijska oznaka:	Upravna jedinica
	350-05/23-01/129
Uredbeni broj:	
	0-24-75
Prilozi:	
Vrednost:	

Republika Hrvatska  
Zadarska županija  
Grad Obrovac  
Jedinstveni upravni odjel  
Trg dr. Franje Tuđmana 1  
23450 Obrovac

**Predmet:** Grad Obrovac  
III. Izmjene i dopune Prostornog plana uređenja Grada Obrovca - Ponovna  
javna rasprava  
**-mišljenje o usklađenosti konačnog prijedloga plana s utvrđenim  
zahtjevima iz članka 90. ZOPU**

Veza: Vaš dopis KLASA:350-01/22-01/09, URBROJ: 2198-23-03/1-24-71, od 22. kolovoza  
2024.

Poštovani,

vašim dopisom od ove Agencije zatražili ste da vam na osnovu čl. 101. Zakona o prostornom  
uređenju (NN 153/13, 65/17, 114/18, 39/19, 98/19, 67/23) i čl. 59. st. (3) Zakona o  
elektroničkim komunikacijama (NN br. 76/22 i 14/24) izda mišljenje na konačni prijedlog III.  
*Izmjene i dopune Prostornog plana uređenja Grada Obrovca - Ponovna javna rasprava.*

Uvidom u dostavljeni konačni prijedlog III. *Izmjene i dopune Prostornog plana uređenja  
Grada Obrovca - Ponovna javna rasprava* **potvrđujemo** da je isti **usklađen s našim  
zahtjevima.**

S poštovanjem,

**RAVNATELJ**  
**mr.sc. Miran Gosta**  
(elektronički potpisala ovlaštena osoba)

Dostaviti:  
1. Naslovu preporučeno



**HRVATSKE VODE**  
VODNOGOSPODARSKI ODJEL  
ZA SLIVOVE JUŽNOG JADRANA  
21000 Split, Vukovarska 35

KLASA: 350-02/22-01/0000248  
URBROJ: 374-24-1-24-12  
Split, 04.09.2024.g.

REPUBLIKA HRVATSKA ZADARSKA ŽUPANIJA GRAD OBROVAC OBROVAC	
Prijmljeno:	10.09.2024.
Klasifikacijska oznaka:	Kategorija jedinice
350-01/22-01/09	
Uredbeni broj:	Prilozi i jedinosti
0-27-76	

ZADARSKA ŽUPANIJA  
GRAD OBROVAC  
Upravni odjel za lokalnu samoupravu

**PREDMET:** III. Izmjene i dopune Prostornog plana uređenja Grada Obrovca: ponovna javna rasprava, očitovanje na prijedlog plana - dostavlja se

**Veza:** Vaš zahtjev Klasa: 350-01/22-01/09, Urbroj: 2198-23-03/1-24-71 od 22.08.2024.g., zaprimljen 30.08.2024.g.

Uvidom u prijedlog plana za ponovnu javnu raspravu III. Izmjena i dopuna Prostornog plana uređenja Grada Obrovca (izrađivač KONUS d.o.o. Zadar, kolovoz 2024.), objavljenog na mrežnoj stranici Grada, Hrvatske vode su utvrdile kako su u istom predviđena rješenja vodoopskrbe, zaštite od štetnog djelovanja voda i zaštite voda od onečišćenja kroz realizaciju sustava odvodnje i objekata za pročišćavanje, kao i odredbe za provođenje plana, usklađeni su sa planskim dokumentima upravljanja vodama.

Obzirom da je održavanje i proširenje postojećeg vodoopskrbnog sustava područja Grada Obrovca u nadležnosti komunalne tvrtke Vodovod d.o.o. Zadar, potrebno je prije prihvatanja Plana ishoditi njihovo pozitivno mišljenje na predviđena rješenja vodoopskrbe odnosno sveukupna rješenja vezana uz korištenje voda.

Obzirom da nadležna tijela Grada Obrovca još uvijek nisu imenovali komunalnu tvrtku nadležnu za održavanje postojećih te realizaciju planiranih sustava za prikupljanje, odvodnju, pročišćavanje i dispoziciju sanitarnih otpadnih voda, potrebno je prije prihvatanja Plana ishoditi pozitivno mišljenje nadležne gradske službe na rješenja problematike odvodnje otpadnih voda dana odnosno sveukupne problematike zaštite voda.

Mišljenja smo kako je prijedlog plana za ponovnu javnu raspravu III. Izmjena i dopuna Prostornog plana uređenja Grada Obrovca sukladan sa planskim dokumentima upravljanja vodama, prema članku 39. Zakona o vodama (NN 66/19).

S poštovanjem,

  
M.d. Direktor  
Irina Rutica, dipl.ing.grad.

Dostava:  
1. 24 - 1, ovdje  
2. Pismohrana



080196594



Hrvatski operator prijenosnog sustava d.d.

PRIJENOSNO PODRUČJE SPLIT  
Ulica kneza Ljudevita Posavskog 5,

21000 Split, Hrvatska  
+385 21 405 800

Klasa: 700/24-17/60  
Ur.br.: 3-200-002-05/ID-24-04  
Split, 05.09.2024.

REPUBLIKA HRVATSKA  
ZADARSKA ŽUPANIJA  
GRAD OBROVAC  
OBROVAC

Primljeno:	10.09.2024.
Klasifikacijska oznaka:	Upravljačka jedinica
Urudžbeni broj:	350-01/22-01/09
	0-2h-77

REPUBLIKA HRVATSKA  
ZADARSKA ŽUPANIJA  
GRAD OBROVAC  
Jedinstveni upravni odjel  
Trg dr. Franje Tuđmana 1  
23 450 OBROVAC

**PREDMET: Ponovna javna rasprava o prijedlogu III. Izmjena i dopuna Prostornog plana uređenja Grada Obrovca – očitovanje**

Poštovani,

Vašim dopisom, Klasa: 350-01/22-01/09, Urbroj: 2198-23-03/1-24-71 od 22.08.2024. godine obavještavate nas o održavanju ponovne javne rasprave o Prijedlogu III. Izmjena i dopuna Prostornog plana uređenja Grada Obrovca (u tekstu: prijedlog Plana) temeljem čega vam po čl. 104. Zakona o prostornom uređenju (Narodne novine broj: 153/13, 65/17, 114/18, 39/19 i 67/23), u skladu sa Zakonom o energiji (NN 120/12, 14/14, 95/15, 102/15, 68/18) i Zakonom o tržištu električne energije (NN 111/21 83/23) kojim se uređuju elektroenergetske djelatnosti u RH, te sukladno svojoj nadležnosti dostavljamo sljedeće

**OČITOVANJE**

U skladu sa dostavljenim dopisom o ponovnoj javnoj raspravi o Prijedlogu III. Izmjena i dopuna Prostornog plana uređenja Grada Obrovca, izvršili smo uvid u prijedlog Plana za ponovnu javnu raspravu, koji je izradila tvrtka Konus d.o.o. Zadar, kolovoz 2024.godine, naš prethodno dostavljeni dopis za javnu raspravu, Klasa: 700/24-17/60, Urbroj: 3-200-002-05/ID-24-04 od 22.07.2024. godine, kao i dokumentaciju tvrtke HOPS d.d. te smo utvrdili da su ispunjeni zahtjevi dostavljeni prethodnim dopisom za javnu raspravu te su navedeni u čl. 137. Odredbi za provođenje.

**NAPOMENA:** Ovo mišljenje odnosi se na objekte elektro-prijenosne mreže (dalekovodi/kabli, transformatorske stanice napona 110 kV, 220 kV i 400 kV) koji su u nadležnosti Hrvatskog operatora prijenosnog sustava d.d. Za eventualna pojašnjenja ili dodatne informacije vezane uz predmetno očitovanje možete se obratiti gđi Ivani Duvnjak, dipl.ing.građ. na tel. 021/405-967.

S poštovanjem

 HOPS d.d. Zagreb  
prijenosno područje Split

Direktor

Zoran Sinovčić, dipl.ing.

HOPS d.d. Kupska 4, 10 000 Zagreb, Hrvatska  
UPRAVA DRUŠTVA • Predsjednik Uprave: Igor Ivanković • Članovi: Dejan Liović • Darko Bellé  
NADZORNI ODBOR • Predsjednik NO: Joško Grašo

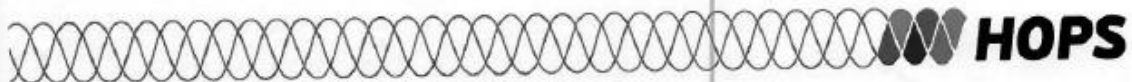
IBAN HR97 2340 0091 1101 7745 1 • Privredna banka Zagreb d.d.  
IBAN HR06 2360 0001 1023 8825 7 • Zagrebačka banka d.d.  
Trgovački sud u Zagrebu • MBS 060517105 • OIB 13148821633  
Temeljni kapital u iznosu 643.321.549,00 EUR, uplaćen je u cijelosti i  
podijeljen na 49.486.273 redovne dionice, nominalne vrijednosti 13,00 EUR svaka  
Telefon: +385 1 4545 111  
www.hops.hr



Preslik: - Arhiva

Na znanje:

- Direktor Prijenosnog područja Split
- Pomoćnik direktora Prijenosnog područja Split
- Članovima Povjerenstva (I. Duvnjak, L. Ćurin, Tino Radovanović, L. Klarić, D. Marasović, F. Brekalo)
- Odjel za nadzemne i kabelske vodove (G. Čubra)
- Odjel za izgradnju Split (B. Ćosić)





REPUBLIKA HRVATSKA  
MINISTARSTVO KULTURE I MEDIJA

Uprava za zaštitu kulturne baštine  
Konzervatorski odjel u Zadru  
Klasa: 612-08/16-10/0091  
Urbroj: 522-05-02-13/11-24-21  
Zadar, 2. rujna 2024.

REPUBLIKA HRVATSKA  
ZADARSKA ŽUPANIJA  
GRAD OBROVAC  
OBROVAC

Primljeno: 03.09.2024		
Klasifikacijska oznaka: 350-01/22-01/09	Ustrojstvena jedinica	
Uredžbeni broj: 0-25-73	Prilozi	Vnjednoci

Grad Obrovac  
Upravni odjel za lokalnu samoupravu  
Trg dr. Franje Tuđmana 1  
23450 Obrovac

**Predmet:** Primjedbe na III. Izmjene i dopune PPUG Obrovca, daju se  
**Veza:** Poziv Grada Obrovca, Upravnog odjela za lokalnu samoupravu (Klasa: 350-01/22-01/09, Urbroj: 2198-23-03/1-24-71) za dostavu primjedbi na ponovljenu javnu raspravu o prijedlogu III. Izmjena i dopuna PPUG Obrovca

Poštovani,

sukladno čl. 56 Zakona o zaštiti i očuvanju kulturnih dobara (NN 69/99, 151/03, 157/03, 100/04, 87/09, 88/10, 61/11, 25/12, 136/12, 157/13, 152/14, 98/15, 44/17, 90/18, 32/20, 62/20, 117/21, 114/22), Konzervatorski odjel u Zadru dostavlja primjedbe na prijedlog III. Izmjena i dopuna PPUG Obrovca, a koje se tiču već predanih primjedbi koje nisu uvrštene u najnoviji prijedlog Izmjena i dopuna PPUG, kako slijedi:

1. U grafičkom dijelu PPUG-a, na listu 2. Infrastrukturni sustavi i mreže potrebno je:
  - a) Ukloniti označeno područje za male hidroelektrane u istraživanju" kod zaselaka Mandići i Ljubičići. Konzervatorski odjel u Zadru još se 2001. godine očitovao kroz *Zbirno izvješće o prihvatljivosti projekta s gledišta zaštite kulturnih dobara* u kojem je navedeno da zahvat u prostoru nije prihvatljiv s gledišta zaštite kulturnih dobara. Budući da bi zahvat devastirao izvorni ambijent i postojeće mlinice i kanale, preporuka je korištenje tradicijskih mlinskih uređaja i građevina, čime bi se očuvao krajolik. Inače je preporuka ovog Odjela obnova postojećih mlinica i stavljanje u prikladnu (gospodarsku, turističku) funkciju.
  - b) Predviđena HE **Žegar** na rijeci Zrmanji, u blizini zaseoka Prndelji i Sanaderi smatra se neprimjerenom i neprihvatljivom za ovo područje. Nizovdno od planirane hidroelektrane nalazi se pojedinačno zaštićeno kulturno dobro, Gornji most u blizini sela Prndelji, koji je upisan u Registar kulturnih dobara RH pod brojem Z-1217. Na maloj udaljenosti od planirane hidroelektrane nalazi se i kulturni krajolik rijeke Krupe, također zaštićen upisom u Registar kulturnih dobara RH pod brojem Z-7411. Planirana HE **Zrmanja** nalazi se u neposrednoj blizini prirodnog krajolika, Berbera buka. Na ovom području evidentirane su mlinice i gradina. S obzirom na postojeći ambijent, te prirodno i kulturno bogatstvo na ovom području za obje hidroelektrane bi trebalo napraviti detaljnu studiju o utjecaju zahvata na okoliš i

kulturna dobra. Pritom se treba pridržavati i zaključaka navedenih u „Zajedničkom planu upravljanja za NATURA 2000 područje Novigradsko i Karinsko more i Značajni krajobraz Kanjon Zrmanje“: *Predviđene su još dvije hidroelektrane na Zrmanji (Zrmanja i Žegar), koje bi se nalazile uzvodno od postojeće RHE Velebit. Planirani hidroenergetski zahvati mogu imati potencijalno negativan utjecaj na staništa rijeke Zrmanje zbog promjene hidrološkog režima i neostvarenja ekološki prihvatljivog protoka u nizvodnom toku. Kao posljedica prethodno navedenog može doći do promjena na širem području Novigradskog mora prvenstveno zbog promijenjenog dotoka vode iz Zrmanje, odnosno na stratifikaciju estuarija. Nadalje, u Planu upravljanja stoji i: ...Na Zrmanji uzvodno od Obrovca, nalazi se RHE „Velebit“, dok su uzvodnije planirane još dvije, HE „Zrmanja“ i HE „Žegar“, a sjeverno i plinska TE (Slika 2.5-3). Pri tome je i čitav vodotok Krupe, najveće pritoke Zrmanje, također predviđen kao istražno područje za HE. Postojeća postrojenja HE te potencijalna nova, predstavljaju prijetnju stabilnosti biocenoza Zrmanje zbog izmjene hidrološkog režima i potencijalnog neodržavanja ekološki prihvatljivog protoka u donjim dijelovima toka rijeke. Do provođenja detaljnog ispitivanja utjecaja namjeravanih zahvata, Konzervatorski odjel u Zadru smatra ove prijedloge u potpunosti neprihvatljivima te traži njihovo uklanjanje iz PPUG-a.*

- c) Područje označeno kao prostor u kojem se planira postavljanje vjetroelektrana bogato je arheološkim nalazima, zbog čega je prostor potrebno rekonoscirati. Na označenom području nalaze se i arheološko nalazište Brvno, upisano u Registar kulturnih dobara pod brojem P-6726 te Gradina, evidentirano kulturno dobro, koje je potrebno izuzeti iz planiranog područja. Izuzimanje područja mora biti jasno vidljivo na grafičkom listu 2.
2. Na listu 4.6. GP Muškovci potrebno je područje oko CS Dolac – Zrmanja (k.č. 937 k.o. Muškovci i dr.) isključiti iz obuhvata stare jezgre naselja, budući je riječ o infrastrukturnoj građevini novije izgradnje.

S poštovanjem,

**Voditelj područnog odjela  
za konzervatorske poslove:  
Igor Miletić, prof.**



Dostaviti:

1. Grad Obrovac, Upravni odjel za lokalnu samoupravu, Trg dr. Franje Tuđmana 1, 23450 Obrovac
2. Grad Obrovac, Upravni odjel za lokalnu samoupravu, Gordana Renić, dop.oec.; [gordana.renic@obrovac.hr](mailto:gordana.renic@obrovac.hr)

Na znanje:

1. Konus d.o.o., Zrinsko-Frankopanska 38, 23000 Zadar
2. Pismohrana, ovdje

**Mišljenje nadležnog upravnog tijela u Zadarskoj županiji da za predmetni Plan nije potrebno provesti postupak ocjene o potrebi strateške procjene utjecaja na okoliš jer se radi o planu čija je potreba donošenja i obuhvat već definirana/određena prostornim planom šireg područja.**



REPUBLICA HRVATSKA  
ZADARSKA ŽUPANIJA  
GRAD OBROVAC

Primljeno: 29. 06. 2022.	
Misljenik: 350-01/22-01/09	03/11
Uredbeni broj: 0-27-2	Priložni listovi:

**UPRAVNI ODJEL ZA PROSTORNO UREĐENJE,  
ZAŠTITU OKOLIŠA I KOMUNALNE POSLOVE**

KLASA: 351-07/22-01/95  
URBROJ: 2198-07-03/1-22-2  
Zadar, 27. lipnja 2022. godine

**GRAD OBROVAC**

**PREDMET: Zahtjev za davanje mišljenja o potrebi provedbe postupka ocjene, odnosno strateške procjene utjecaja na okoliš za izradu III. Izmjena i dopuna Prostornog plana uređenja Grada Obrovca**  
- mišljenje, daje se

Poštovani,

zaprimili smo Vaš zahtjev za davanje mišljenja o potrebi provedbe postupka ocjene o potrebi strateške procjene, odnosno strateške procjene utjecaja na okoliš za izradu III. Izmjena i dopuna Prostornog plana uređenja Grada Obrovca. Prema Odluci o izradi razlozi za izradu su: izmjena i dopuna uvjeta za gradnju i/ili rekonstrukciju i uređenje obalnog pojasa mora unutar i izvan GP naselja; ukidanje dijela izdvojenog građevinskog područja proizvodne namjene zbog prostornih ograničenja zbog postojećih i planiranih trasa infrastrukture od važnosti za državu i županiju te premještanje dijela na novu lokaciju gdje istih ograničenja nema; korekcija uvjeta planiranja i gradnje za društvene djelatnosti; korekcije građevinskih područja naselja u skladu s čl.43. Zakona o prostornom uređenju prema zahtjevima investitora; korekcija uvjeta planiranja i gradnje te trasa cestovnog prometa u skladu sa stvarnim stanjem na terenu, potrebama i idejnim projektima; usklađenje ostalih prometnih sustava u skladu sa stvarnim stanjem na terenu, potrebama i idejnim projektima; korekcija uvjeta za rekonstrukciju postojećih građevina unutar građevinskih područja naselja; korekcija uvjeta unutar građevinskih područja naselja u skladu s razvojnim projektima Grada Obrovca; evidentiranje izdvojenih dijelova građevinskog područja naselja koji su dio postojećeg građevinskog područja istog naselja, a koji su nastali djelovanjem tradicijskih, prostornih i funkcionalnih utjecaja, ali važećim prostornim planovima nisu bili određeni; korekcija, dopuna i ispravak ostalih odredbi koje su se pokazale nejasne, neodređene i sl.

Upravni odjel za prostorno uređenje, zaštitu okoliša i komunalne poslove Zadarske županije smatra da za izradu za izradu III. Izmjena i dopuna Prostornog plana uređenja Grada Obrovca nije potrebno provesti postupak ocjene o potrebi strateške procjene utjecaja na okoliš jer se radi o izmjenama i dopunama važećeg Plana koje ne određuje uporaba novih površina, niti prema postojećim pokazateljima daju okvir za zahvate koji podliježu ocjeni o potrebi procjene utjecaja na okoliš, odnosno procjeni utjecaja na okoliš.

**DOSTAVITI:**

1. Grad Obrovac
2. Arhiva, ovdje




Izveštće pripremili.

Za izrađivača:

**KONUS d.o.o.**

Mario Svaguša, dipl.ing.arh.



Za nositelja izrade:

**REPUBLIKA HRVATSKA  
GRAD OBROVAC**



Gordana Renić

