





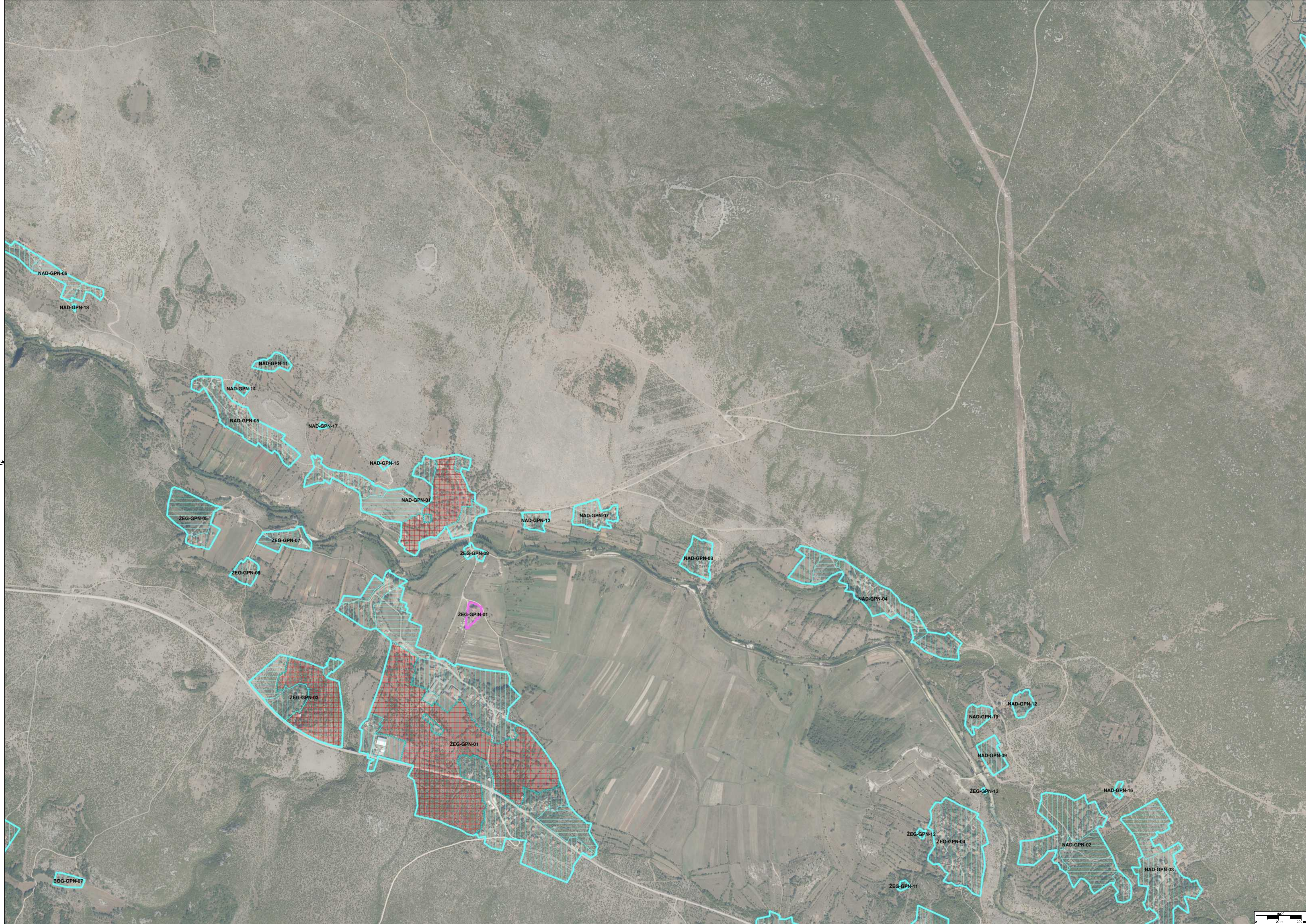
ZEL-GPN-20

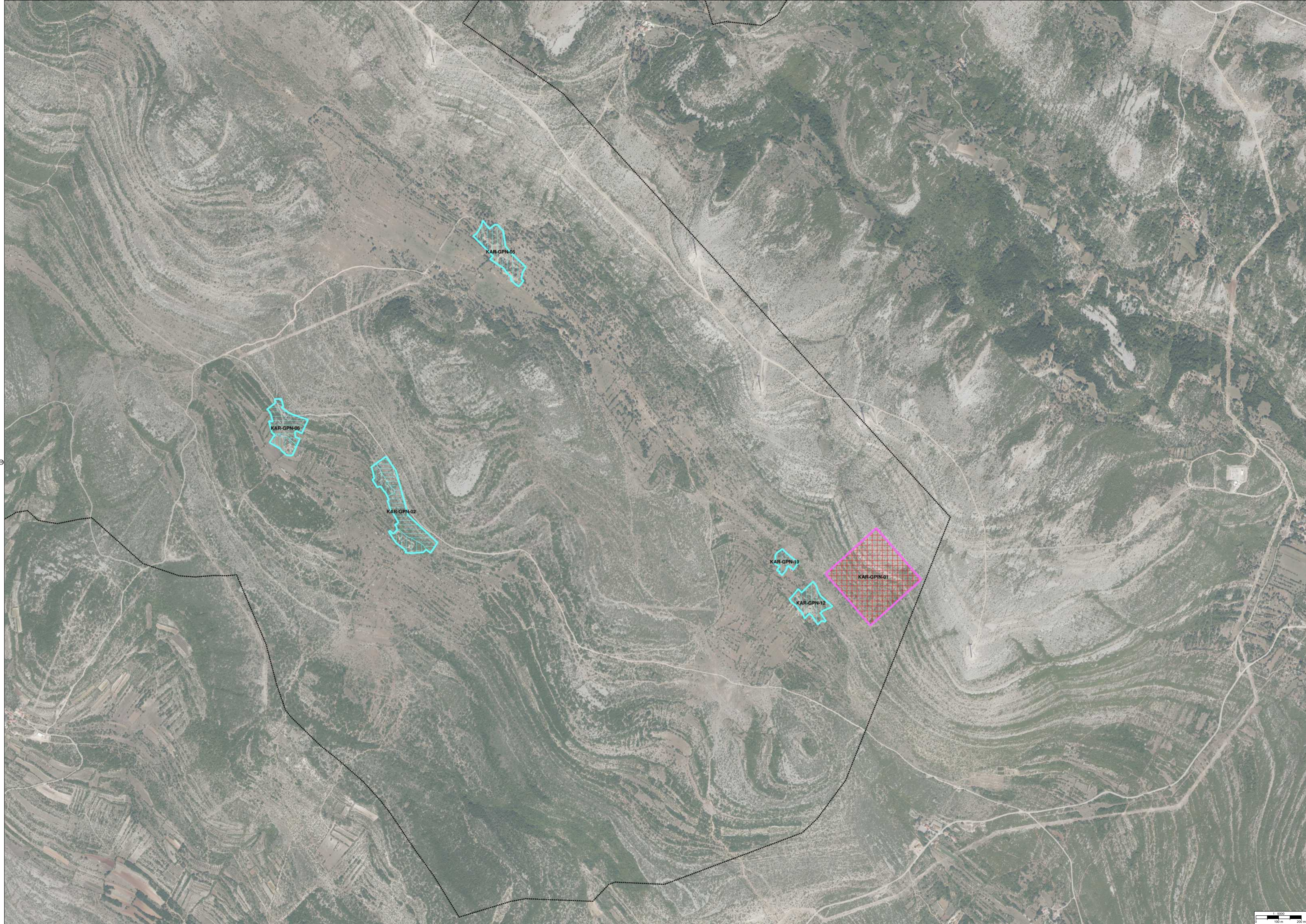
BOG-GPN-05


KOM-GPN-04

KOM-GPN-11


KOM-GPN-16












KRUP-GPN-02

KRUP-GPN-01

KRUP-GPN-03

KRUP-GPN-01


KRUP-GPN-05



KRUP-GPN-07

KRUP-GPN-04


KRUP-GPN-21







TUMAČ PLANSKOG ZNAKOVLJA


[OB-1-1] Obuhvat prostornog plana


 [OB-1-1-3001] Obuhvat prostornog plana


[KN-2-1] Građevinska područja


 [KN-2-1-3201] Izdvojeno građevinsko područje izvan naselja (GPIN)


 [KN-2-1-3202] (GPIN) Izgrađeno


 [KN-2-1-3203] (GPIN) Neizgrađeno

 [KN-2-1-3204] (GPIN) Neuređeno

 [KN-2-1-3301] Građevinsko područje naselja (GPN)

 [KN-2-1-3302] (GPN) Izgrađeno

 [KN-2-1-3303] (GPN) Neizgrađeno

 [KN-2-1-3304] (GPN) Neuređeno

REPUBLIKA HRVATSKA
ZADARSKA ŽUPANIJA, GRAD OBROVAC

Naziv prostornog plana:

Prostorni plan uređenja Grada Obrovca

Naziv kartografskog prikaza prostornog plana:

1.2. Građevinska područja

Mjerilo prikaza:

1:5000

Vrsta postupka:

Postupak izrade i donošenja izmjene i dopune prostornog plana

Faza izrade plana:

Prijedlog prostornog plana za javnu raspravu

Oznaka revizije plana:

Odluka o izradi prostornog plana:

Odluka o izradi izmjene i dopune Prostornog plana uređenja Grada Obrovca (Službeni glasnik Grada Obrovca broj 8/2025, 14/2025, 15/2025)

Javna rasprava:

Javna rasprava provodi se od 07.11.2025. do zaključno s danom 14.11.2025.

Javni uvid:

od 07.11.2025. godine do 14.11.2025. godine, na lokaciji: Grad Obrovac, Trg dr. Franje Tuđmana 1, Obrovac, 8:00 - 14:00

Javno izlaganje:

dana 12.11.2025. godine, na lokaciji: Grad Obrovac, Trg dr. Franje Tuđmana 1, Obrovac, 10:00 sati

Nositelj izrade prostornog plana:

Zadarska županija, Grad Obrovac
Upravni odjel za lokalnu samoupravu, Odsjek za komunalne djelatnosti i upravljanje prostorom

Odgovorna osoba nositelja izrade:

PROČELNICA
Gordana Renić dipl.oec.

Tijelo koje donosi prostorni plan:

Zadarska županija, Grad Obrovac
Gradsko vijeće

Predsjednik tijela koje donosi prostorni plan:

PREDSJEDNIK GRADSKOG VIJEĆA
Marin Klanac

Stručni izrađivač prostornog plana:

KONUS d.o.o.
Zadar, Zrinsko-Frankopanska ulica 38A
OIB: 79463561604

Odgovorna osoba stručnog izrađivača:

PROSTORNI PLANER
Vice Tadić dipl.ing.građ.

Odgovorni voditelj izrade:

Mario Svaguša dipl.ing.arh.

Stručni tim:

Mario Svaguša, dipl.ing.arh.
Vice Tadić, dipl.ing.građ.
Petra Tadić Olivari MBA
Dubravka Krpina Car, dipl.ing.arh.
Paula Pantalon Kucelin, mag.ing.aedif.

Vlatko Roland, mag. ing. el.
Jan Roland, univ. bacc. geogr.
Barbara Hamilton univ. bacc. geogr./univ. bacc. hist.
Ana Barišić univ. bacc. geogr.
Lovro Kolarić, univ.bacc.ing.prosp.arch

Naziv prostornog plana:

Prostorni plan uređenja Grada Obrovca

Naziv kartografskog prikaza prostornog plana:

1.2. Građevinska područja

Mjerilo prikaza:

1:5000

Vrsta postupka:

Postupak izrade i donošenja izmjene i dopune prostornog plana

Faza izrade plana:

Prijedlog prostornog plana za javnu raspravu

Oznaka revizije plana:

Prostor za digitalni potpis

Odgovorna osoba nositelja izrade:

PROČELNICA

Gordana Renić dipl.oec.

**GORDAN
A RENIĆ**

Digitalno potpisao:
GORDANA RENIĆ

Datum: 2025.11.06
11:53:12 +01'00'

Odgovorna osoba stručnog izrađivača:

PROSTORNI PLANER

Vice Tadić dipl.ing.građ.

**Vice
Tadić**

Digitally signed
by Vice Tadić

Date:
2025.11.06
12:53:35 +01'00'

Odgovorni voditelj izrade:

Mario Svaguša dipl.ing.arh.

**Mario
Svaguša**

Digitally signed
by Mario
Svaguša

Date: 2025.11.06
12:54:36 +01'00'