

©


# TUMAČ PLANSKOG ZNAKOVLJA


## [OB-1-1] Obuhvat prostornog plana





[OB-1-1-3001] Obuhvat prostornog plana

## [IS-1-1] Cestovni promet

 [IS-1-1-1003] (D) Cesta državnog značaja

 [IS-1-1-2005] (Ž) Cesta područnog (regionalnog) značaja


 [IS-1-1-3007] (L) Cesta lokalnog značaja

 [IS-1-1-3008] (L) Cesta lokalnog značaja - planirano




[IS-1-1-3202] Staza

## [IS-1-2] Željeznički promet

 [IS-1-2-1002] (M) Željeznička pruga za međunarodni promet s pripadajućom željezničkom infrastrukturom - planirano

## [IS-1-3] Pomorski promet

 [IS-1-3-1101] Plovni put državnog značaja



[IS-1-3-3001] (L) Luka otvorena za javni promet lokalnog značaja



[IS-1-3-3002] (L) Luka otvorena za javni promet lokalnog značaja - planirano

## [IS-1-4] Promet unutarnjim vodama



[IS-1-4-6003] (P) Pristanišno područje



[IS-1-4-6004] (P) Pristanišno područje - planirano

## [IS-1-5] Zračni promet



[IS-1-5-2006] (HD) Helidrom područnog (regionalnog) značaja - planirano

REPUBLIKA HRVATSKA  
ZADARSKA ŽUPANIJA, GRAD OBROVAC

Naziv prostornog plana:

## Prostorni plan uređenja Grada Obrovca

Naziv kartografskog prikaza prostornog plana:

2.1. Prometni sustav

Mjerilo prikaza:

1:25000

Vrsta postupka:

Postupak izrade i donošenja izmjene i dopune prostornog plana

Faza izrade plana:

Prijedlog prostornog plana za javnu raspravu

Oznaka revizije plana:

Odluka o izradi prostornog plana:

Odluka o izradi izmjene i dopune Prostornog plana uređenja Grada Obrovca (Službeni glasnik Grada Obrovca broj 8/2025, 14/2025, 15/2025)

Javna rasprava:

Javna rasprava provodi se od 07.11.2025. do zaključno s danom 14.11.2025.

Javni uvid:

od 07.11.2025. godine do 14.11.2025. godine, na lokaciji: Grad Obrovac, Trg dr. Franje Tuđmana 1, Obrovac, 8:00 - 14:00

Javno izlaganje:

dana 12.11.2025. godine, na lokaciji: Grad Obrovac, Trg dr. Franje Tuđmana 1, Obrovac, 10:00 sati

Nositelj izrade prostornog plana:

Zadarska županija, Grad Obrovac  
Upravni odjel za lokalnu samoupravu, Odsjek za komunalne djelatnosti i upravljanje prostorom

Odgovorna osoba nositelja izrade:

PROČELNICA  
Gordana Renić dipl.oec.

Tijelo koje donosi prostorni plan:

Zadarska županija, Grad Obrovac  
Gradsko vijeće

Predsjednik tijela koje donosi prostorni plan:

PREDSJEDNIK GRADSKOG VIJEĆA  
Marin Klanac

Stručni izrađivač prostornog plana:

KONUS d.o.o.  
Zadar, Zrinsko-Frankopanska ulica 38A  
OIB: 79463561604

Odgovorna osoba stručnog izrađivača:

PROSTORNI PLANER  
Vice Tadić dipl.ing.građ.

Odgovorni voditelj izrade:

Mario Svaguša dipl.ing.arh.

Stručni tim:

Mario Svaguša, dipl.ing.arh.  
Vice Tadić, dipl.ing.građ.  
Petra Tadić Olivari MBA  
Dubravka Krpina Car, dipl.ing.arh.  
Paula Pantalon Kucelin, mag.ing.aedif.

Vlatko Roland, mag. ing. el.  
Jan Roland, univ. bacc. geogr.  
Barbara Hamilton univ. bacc. geogr./univ. bacc. hist.  
Ana Barišić univ. bacc. geogr.  
Lovro Kolarić, univ.bacc.ing.prosp.arch

Naziv prostornog plana:

## Prostorni plan uređenja Grada Obrovca

Naziv kartografskog prikaza prostornog plana:

2.1. Prometni sustav

Mjerilo prikaza:

1:25000

Vrsta postupka:

Postupak izrade i donošenja izmjene i dopune prostornog plana

Faza izrade plana:

Prijedlog prostornog plana za javnu raspravu

Oznaka revizije plana:

### Prostor za digitalni potpis

Odgovorna osoba nositelja izrade:

PROČELNICA

Gordana Renić dipl.oec.

Odgovorna osoba stručnog izrađivača:

PROSTORNI PLANER

Vice Tadić dipl.ing.građ.

Odgovorni voditelj izrade:

Mario Svaguša dipl.ing.arh.