


①

②



©









TUMAČ PLANSKOG ZNAKOVLJA

[OB-1-1] Obuhvat prostornog plana




[OB-1-1-3001] Obuhvat prostornog plana

[IS-2-1] Elektronička komunikacijska mreža

	[IS-2-1-2001] Elektronički komunikacijski vod područnog (regionalnog) značaja s povezanom opremom		[IS-2-1-2202] Odašiljač/stup pokretne elektroničke komunikacijske mreže područnog (regionalnog) značaja - planirano		[IS-2-1-3101] Građevina/uređaj u nepokretnoj elektroničkoj komunikacijskoj mreži
	[IS-2-1-2002] Elektronički komunikacijski vod područnog (regionalnog) značaja s povezanom opremom - planirano		[IS-2-1-2300] Zona elektroničke infrastrukture (zona smještaja odašiljača/stupa pokretne elektroničke komunikacijske mreže) - planirano		[IS-2-1-3102] Građevina/uređaj u nepokretnoj elektroničkoj komunikacijskoj mreži - planirano
	[IS-2-1-2201] Odašiljač/stup pokretne elektroničke komunikacijske mreže područnog (regionalnog) značaja		[IS-2-1-3001] Elektronički komunikacijski vod s povezanom opremom		

[IS-2-2] Sustav veza, odašiljača i radara

	[IS-2-2-1001] Radijski koridori i elektronički komunikacijski vodovi pružatelja usluga zemaljske radiodifuzije od državnog značaja
---	--

REPUBLIKA HRVATSKA
ZADARSKA ŽUPANIJA, GRAD OBROVAC

Naziv prostornog plana:

Prostorni plan uređenja Grada Obrovca

Naziv kartografskog prikaza prostornog plana:

2.2. Komunikacijski sustav

Mjerilo prikaza:

1:25000

Vrsta postupka:

Postupak izrade i donošenja izmjene i dopune prostornog plana

Faza izrade plana:

Prijedlog prostornog plana za javnu raspravu

Oznaka revizije plana:

Odluka o izradi prostornog plana:

Odluka o izradi izmjene i dopune Prostornog plana uređenja Grada Obrovca (Službeni glasnik Grada Obrovca broj 8/2025, 14/2025, 15/2025)

Javna rasprava:

Javna rasprava provodi se od 07.11.2025. do zaključno s danom 14.11.2025.

Javni uvid:

od 07.11.2025. godine do 14.11.2025. godine, na lokaciji: Grad Obrovac, Trg dr. Franje Tuđmana 1, Obrovac, 8:00 - 14:00

Javno izlaganje:

dana 12.11.2025. godine, na lokaciji: Grad Obrovac, Trg dr. Franje Tuđmana 1, Obrovac, 10:00 sati

Nositelj izrade prostornog plana:

Zadarska županija, Grad Obrovac
Upravni odjel za lokalnu samoupravu, Odsjek za komunalne djelatnosti i upravljanje prostorom

Odgovorna osoba nositelja izrade:

PROČELNICA
Gordana Renić dipl.oec.

Tijelo koje donosi prostorni plan:

Zadarska županija, Grad Obrovac
Gradsko vijeće

Predsjednik tijela koje donosi prostorni plan:

PREDSJEDNIK GRADSKOG VIJEĆA
Marin Klanac

Stručni izrađivač prostornog plana:

KONUS d.o.o.
Zadar, Zrinsko-Frankopanska ulica 38A
OIB: 79463561604

Odgovorna osoba stručnog izrađivača:

PROSTORNI PLANER
Vice Tadić dipl.ing.građ.

Odgovorni voditelj izrade:

Mario Svaguša dipl.ing.arh.

Stručni tim:

Mario Svaguša, dipl.ing.arh.
Vice Tadić, dipl.ing.građ.
Petra Tadić Olivari MBA
Dubravka Krpina Car, dipl.ing.arh.
Paula Pantalon Kucelin, mag.ing.aedif.

Vlatko Roland, mag. ing. el.
Jan Roland, univ. bacc. geogr.
Barbara Hamilton univ. bacc. geogr./univ. bacc. hist.
Ana Barišić univ. bacc. geogr.
Lovro Kolarić, univ.bacc.ing.prosp.arch

Naziv prostornog plana:

Prostorni plan uređenja Grada Obrovca

Naziv kartografskog prikaza prostornog plana:

2.2. Komunikacijski sustav

Mjerilo prikaza:

1:25000

Vrsta postupka:

Postupak izrade i donošenja izmjene i dopune prostornog plana

Faza izrade plana:

Prijedlog prostornog plana za javnu raspravu

Oznaka revizije plana:

Prostor za digitalni potpis

Odgovorna osoba nositelja izrade:

PROČELNICA

Gordana Renić dipl.oec.

Odgovorna osoba stručnog izrađivača:

PROSTORNI PLANER

Vice Tadić dipl.ing.građ.

Odgovorni voditelj izrade:

Mario Svaguša dipl.ing.arh.